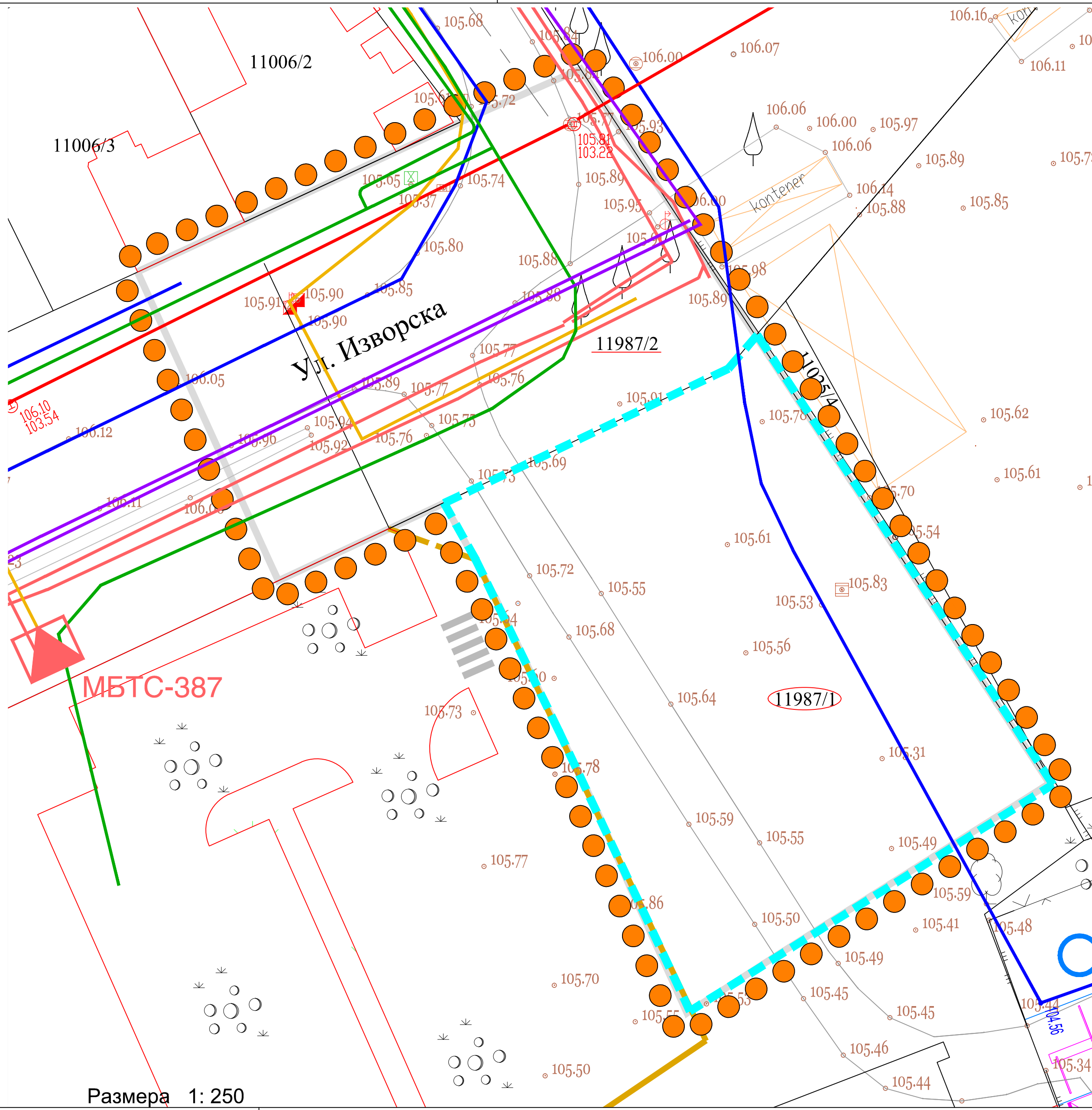


Размера 1: 1000

Легенда:

- Приказ к.п. бр. 11987/1 КО Доњи град у целости
- Део предметне парцеле који се обрађује УП-ом





Размера 1: 250

УРБАНИСТИЧКИ ПРОЈЕКАТ ЗА ПОТРЕБЕ УРБАНИСТИЧКО -  
АРХИТЕКТОНСКОГ ОБЛИКОВАЊА ПОВРШИНЕ ЈАВНЕ НАМЕНЕ -  
УРЕЂЕЊЕ СКЕЈТ ПАРКА НА ДЕЛУ К.П. БР. 11987/1 КО ДОЊИ ГРАД  
У СУБОТИЦИ

Легенда:

- Граница обухвата урбанистичког пројекта
- Део парцеле који се обрађује УП-ом
- Предметна парцела
- Парцела чији је део у ширем обухвату УП-а
- Међне линије парцела
- Постојећи главни објекти
- Постојећи помоћни објекти
- Висинске коте



 <b>"ЈП ЗА УПРАВЉАЊЕ ПУТЕВИМА, УРБАНИСТИЧКО ПЛАНИРАЊЕ И СТАНОВАЊЕ" СУБОТИЦА</b>		Број уговора - наруџбенице: <b>299-24/25</b>		
Предмет: УРБАНИСТИЧКИ ПРОЈЕКАТ ЗА ПОТРЕБЕ УРБАНИСТИЧКО - АРХИТЕКТОНСКОГ ОБЛИКОВАЊА ПОВРШИНЕ ЈАВНЕ НАМЕНЕ - УРЕЂЕЊЕ СКЕЈТ ПАРКА НА ДЕЛУ К.П. БР. 11987/1 К.О. ДОЊИ ГРАД У СУБОТИЦИ	Цртеж:  СИТУАЦИОНИ ПРИКАЗ ПОСТОЈЕЋЕГ СТАЊА НА КАТАСТАРСКО - ТОПОГРАФСКОМ ПЛАНУ	Одговорни урбаниста: Драгана Мијатовић, д.и.а.	Параф:	Датум: XII/2025.
		Планер:		Размера: 1:1000 1:250
Наручилац: СЕКРЕТАРИЈАТ ЗА ИНВЕСТИЦИЈЕ И РАЗВОЈ ГРАДСКА УПРАВА, СУБОТИЦА, Трг републике 16		Сарадник планера:		Бр. листа: <b>2.</b>