



„ЈАВНО ПРЕДУЗЕЋЕ ЗА УПРАВЉАЊЕ ПУТЕВИМА, УРБАНИСТИЧКО ПЛАНИРАЊЕ И СТАНОВАЊЕ“ СУБОТИЦА  
„ЈАВНО ПРЕДУЗЕЋЕ ЗА УПРАВЉАЊЕ ПУТОВИМА, УРБАНИСТИЧКО ПЛАНИРАЊЕ И СТАНОВАЊЕ“ SUBOTICA  
ÚTFENNTARTÓ, VÁROSTERVEZÉSI ÉS LAKÁSÜZEMELTETÉSI KÖZVÁLLALAT, SZABADKA  
„ЈАВНО ПОДУЗЕЋЕ ЗА ГОСПОДАРЕЊЕ ЦЕСТАМА, УРБАНИСТИЧКО ПЛАНИРАЊЕ И СТАНОВАЊЕ“ SUBOTICA

24000 Subotica, Trg Republike 16, tel: 024 666 300, fax: 024 666 336 office@urbanizamsu.rs  
www.urbanizamsu.rs

ГРАД СУБОТИЦА  
VAROŠ SUBOTICA  
GRAD SUBOTICA  
SZABADKA VÁROS



299-27/25

**ИЗМЕНА И ДОПУНА ПЛАНА РАЗМЕШТАЈА ЛОКАЦИЈА ТАКСИ  
СТАЈАЛИШТА НА ТЕРИТОРИЈИ ГРАДА СУБОТИЦЕ**

Градско веће Града Суботице на 45. седници  
одржаној дана 29.12.2025. године  
донело је Решење о доношењу Плана  
Број:005171740-2025-09693-003-000-343-069

**ЗАМЕНИК ГРАДОНАЧЕЛНИКА**

**Чила Голи**  
(Góli Csilla)

20 директор:

ОГЊЕН ГОЛУБОВИЋ, магистар инжењерства грађевинарства

Суботица, децембар 2025. године



PIB:  
MATIČNI BROJ:  
ŠIFRA DELATNOSTI:

103967584  
20064030  
7111

НАРУЧИЛАЦ: **ГРАД СУБОТИЦА**

ОБРАЂИВАЧ: **ЈП ЗА УПРАВЉАЊЕ ПУТЕВИМА, УРБАНИСТИЧКО  
ПЛАНИРАЊЕ И СТАНОВАЊЕ СУБОТИЦА**

УГОВОР: **299-27/25**

ВРСТА ПЛАНА: **ИЗМЕНА И ДОПУНА ПЛАНА РАЗМЕШТАЈА ТАКСИ  
СТАЈАЛИШТА НА ПОДРУЧЈУ ГРАДА СУБОТИЦЕ**

ОБРАДИЛИ: **ДАНИЈЕЛА ИШТВАНЧИЋ, дипл.инж.граф.**  
**ЛАСЛО ЈУХАС, дипл. инж. саоб.**

СТРУЧНИ ТИМ: **ПОША ГАБОР, инж.геод.**

РУКОВОДИЛАЦ

СЛУЖБЕ

УРБАНИСТИЧКОГ

ПЛАНИРАЊА: **КАРОЉ ТЕРТЕЛИ, дипл.инж.арх.**

## **САДРЖАЈ:**

- 1. УВОД И ПРАВНИ ОСНОВ**
- 2. ПРЕДМЕТ ИЗМЕНЕ И ДОПУНЕ ПЛАНА**
- 3. ИЗМЕНЕ И ДОПУНЕ У ТЕКСТУАЛНОМ ДЕЛУ ПЛАНА**
- 4. СМЕРНИЦЕ ЗА СПРОВОЂЕЊЕ ИЗМЕНЕ И ДОПУНЕ ПЛАНА**
- 5. ГРАФИЧКИ ПРИЛОЗИ**
  1. ДЕТАЉНА ЛОКАЦИЈА СТАЈАЛИШТА У СУБОТИЦИ ЗОНА 1 – СУ 1.3.
  2. ПРЕГЛЕДНА КАРТА И ДЕТАЉНЕ ЛОКАЦИЈЕ СТАЈАЛИШТА У СУБОТИЦИ ЗОНА 2 – СУ 2.1 И СУ 2.7.
  3. ПРЕГЛЕДНА КАРТА И ДЕТАЉНЕ ЛОКАЦИЈЕ СТАЈАЛИШТА У СУБОТИЦИ ЗОНА 3 – СУ 3.1, СУ 3.4, СУ 3.5, СУ 3.9, СУ 3.10, СУ 3.12 И СУ 3.13.
  4. ПРЕГЛЕДНА КАРТА И ДЕТАЉНЕ ЛОКАЦИЈЕ СТАЈАЛИШТА У СУБОТИЦИ ЗОНА 4 – СУ 4.1 И СУ 4.7.
  5. ДЕТАЉНЕ ЛОКАЦИЈЕ СТАЈАЛИШТА У СУБОТИЦИ ЗОНА 5 – СУ 5.2 И СУ 5.3.
  6. ПРЕГЛЕДНА КАРТА И ДЕТАЉНЕ ЛОКАЦИЈЕ СТАЈАЛИШТА У СУБОТИЦИ ЗОНА 6 – СУ 6.4, СУ 6.5, СУ 6.13, СУ 6.19, СУ 6.20, СУ 6.23, СУ 6.25 И СУ 6.26.
  7. ДЕТАЉНЕ ЛОКАЦИЈЕ ТАКСИ СТАЈАЛИШТА У БАЈМОКУ

## 1. УВОД И ПРАВНИ ОСНОВ

За потребе Наручиоца **ГРАД СУБОТИЦА** кога заступа Градоначелник - бр. налога наручиоца **004359480-2025-09693-002-000-220-089** од **03.11.2025.**, а на основу Уговора број **299-27/25** у "Јавном предузећу за управљање путевима, урбанистичко планирање и становање" Суботица, приступило се изради **ИЗМЕНЕ И ДОПУНЕ ПЛАНА РАЗМЕШТАЈА ТАКСИ СТАЈАЛИШТА НА ТЕРИТОРИЈИ ГРАДА СУБОТИЦЕ** (у даљем тексту: Измена и допуна Плана).

**Правни основ** за израду Измене и допуне Плана:

- **Закон о превозу путника у друмском саобраћају** ("Сл. гласник РС", бр. 68/2015, 41/2018, 44/2018 - др. закон, 83/2018, 31/2019 и 9/2020) и
- **Одлука о такси превозу и лимо сервису** ("Сл. лист града Суботице", бр. 30/2023)
- **Решење о доношењу Плана размештаја локација такси стајалишта на територији Града Суботице** ("Сл. лист града Суботице", бр. 17/2025)

## 2. ПРЕДМЕТ ИЗМЕНЕ И ДОПУНЕ ПЛАНА

Циљ израде Измене и допуне Плана размештаја локација такси стајалишта на територији Града Суботице је да се изврши ревизија постојећег Плана (елаборат под бројем 299-39/2024), евидентирају промене настале у простору, укину локације које нису примерене и утврде нове локације, а све сходно насталим променама у простору и у складу са новим околностима.

Изменом и допуном Плана су обухваћена поједина поглавља текстуалног дела основног Плана, у циљу измене постојећих и дефинисање нових локација за такси стајалишта као и постизања боље спроводљивости планског решења, док је у графичком делу планирана измена броја постојећих такси места, начина коришћења као и утврђивања нових локација такси стајалишта у Зони 1, Зони 2, Зони 3, Зони 4, Зони 5, Зони 6 и МЗ Бајмок.

Изменом и допуном Плана планирано је да се укину такси стајалишта која су дефинисана у основном Плану у следећим зонама:

- Зона 3: планирано је да се укине такси стајалиште са ознаком СУ 3.4

Изменом и допуном Плана планирано је да се измени број паркинг места која су дефинисана у основном Плану за следећа такси стајалишта:

- Зона 2: Планирана је измена броја паркинг места за такси стајалиште са ознаком СУ 2.1.
- Зона 3: Планирана је измена броја паркинг места такси стајалишта са ознакама СУ 3.5, СУ 3.9 и СУ 3.10 која су дефинисане у основном Плану.
- Зона 4: Планирана је измена броја паркинг места такси стајалишта са ознаком СУ 4.1 која је дефинисана у основном Плану.

- Зона 5: Планирана је измена броја паркинг места такси стајалишта са ознакама СУ 5.2 и СУ 5.3 које су дефинисана у основном Плану.
- Зона 6: Планирана је измена броја паркинг места такси стајалишта са ознакама СУ 6.4 и СУ 6.5, СУ 6.13, СУ 6.19 и СУ 6.23 које су дефинисана у основном Плану.
- МЗ Бајмок: Планирана је измена броја паркинг места такси стајалишта са ознакама Б-1 и Б-2 које су дефинисана у основном Плану.

Изменом и допуном Плана планирано је да се измени начин коришћења следећих такси стајалишта која су дефинисана у основном Плану:

- Зона 3: Планирана је измена начина коришћења такси стајалишта са ознаком СУ 3.9 која је дефинисана у основном Плану.
- Зона 6: Планирана је измена начина коришћења такси стајалишта са ознаком СУ 6.4, СУ 6.5, СУ 6.13, СУ 6.20 и СУ 6.23 која је дефинисана у основном Плану.

Изменом и допуном Плана планирано је да се дефинишу локације нових такси стајалишта у следећим зонама:

- Зони 2: Додаје се ново такси стајалиште са ознаком СУ 2.7.
- Зони 3: Додају се нова такси стајалишта са ознаком СУ 3.12 и СУ 3.13.
- Зони 4: Додаје се ново такси стајалиште са ознаком СУ 4.7.
- Зони 6: Додају се нова такси стајалишта са ознаком СУ 6.25 и СУ 6.26.

Измене и допуне односе се на измену и допуну основног Плана постављања такси стајалишта на територији Града Суботице у следећем:

## 1) у деловима текстуалног дела плана у поглављима:

### II РАЗМЕШТАЈ ТАКСИ СТАЈАЛИШТА

## 2) у деловима графичких прилога:

Изменом и допуном Плана су промењени и допуњени следећи графички прилози:

- **Зона 1:** Мења се графички прилог из основног Плана са ознаком СУ 1.3 због техничке грешке на графичком прилогу.

- **Зона 2:** Мења се Прегледна карта; смањује се број постојећих паркинг места за такси стајалиште са ознаком СУ 2.1; додаје се ново такси стајалиште са ознаком СУ 2.7. Обзиром да су локације са ознакама СУ 2.1 и СУ 2.7 видљиве и на графичком прилогу такси стајалишта са ознаком СУ 2.2, Изменом и допуном Плана врши се корекција и тог графичког прилога, с тим да локација са ознаком СУ 2.2 остаје не промењена.

- **Зона 3:** Мења се Прегледна карта; мења се графички прилог из основног Плана са ознаком СУ 3.1 због техничке грешке у заглављу; укида се такси стајалиште са ознаком СУ 3.4; додаје се ново паркинг место на истој локацији за такси стајалиште са ознаком СУ 3.5; смањује се број постојећих паркинг места за такси стајалишта са ознаком СУ 3.9 и постаје стално такси стајалиште; смањује се број постојећих паркинг места за такси стајалиште са ознаком СУ 3.10; додају се два нова такси стајалишта са ознакама СУ 3.12 и СУ 3.13.

- **Зона 4:** Мења се Прегледна карта; смањује се број постојећих паркинг места за такси стајалиште са ознаком СУ 4.1; додаје се ново такси стајалиште са ознаком СУ 4.7. Обзиром да су локације са ознакама СУ 4.1 и СУ 4.7 видљиве и на графичком прилогу

такси стајалишта са ознаком СУ 4.2, Изменом и допуном Плана врши се корекција и тог графичког прилога, с тим да локација такси стајалишта са ознаком СУ 4.2 остаје не промењена.

- **Зона 5:** Додаје се ново паркинг место на истој локацији за такси стајалиште са ознаком СУ 5.2; смањује се број постојећих паркинг места за такси стајалиште са ознаком СУ 5.3.

- **Зона 6:** Мења се Прегледна карта; додаје се ново паркинг место на истој локацији за такси стајалиште са ознаком СУ 6.4; смањује се број постојећих паркинг места за такси стајалиште са ознаком СУ 6.5; мењају се графички прилози из основног Плана са ознакама СУ 6.11 и СУ 6.12 због техничке грешке у заглављу; смањује се број постојећих паркинг места за такси стајалиште са ознаком СУ 6.13 и постаје стално такси стајалиште; додаје се ново паркинг место на истој локацији за такси стајалиште са ознаком СУ 6.19; такси стајалиште са ознаком СУ 6.20 постаје пролазно; смањује се број постојећих паркинг места за такси стајалиште са ознаком СУ 6.23; додају се два нова такси стајалишта са ознакама СУ 6.25 и СУ 6.26; Обзиром да су локације такси стајалишта са ознакама СУ 6.13 и СУ 6.25 видљиве и на графичком прилогу такси стајалишта са ознаком СУ 6.14, локација такси стајалишта са ознаком СУ 6.19 видљива и на графичком прилогу такси стајалишта са ознаком СУ 6.18, локација такси стајалишта са ознаком СУ 6.20 видљива и на графичком прилогу такси стајалишта са ознаком СУ 6.21, локација такси стајалишта са ознаком СУ 6.26 видљива и на графичком прилогу такси стајалишта са ознаком СУ 6.22, Изменом и допуном Плана врши се корекција и тих графичких прилога, с тим да локације такси стајалишта са ознакама СУ 6.14, СУ 6.18, СУ 6.21 и СУ 6.22 остају не промењене.

- **МЗ Бајмок:** Додаје се ново паркинг место на истој локацији за такси стајалиште са ознаком Б-1, смањује се број постојећих паркинг места за такси стајалиште са ознаком Б-2.

### 3. ИЗМЕНЕ И ДОПУНЕ У ТЕКСТУАЛНОМ ДЕЛУ ПЛАНА

У поглављу II. РАЗМЕШТАЈ ТАКСИ СТАЈАЛИШТА (стр.5), брише се следећа табела:

Ред-ни број	Зона	Број Стајалишта у зони		Укупно	Број паркинг места у зони		Укупно
		стална	пролазна		стална	пролазна	
<b>Суботица</b>							
1	Зона 1 - "Бувљак"	4	5	9	8	16	24
2	Зона 2 - "Александрово"	3	3	6	6	9	15
3	Зона 3 - "Прозивка"	7	4	11	22	8	30
4	Зона 4 - "Теслино насеље"	2	4	6	3	10	13
5	Зона 5 - "Алеја"	3	2	5	12	5	17
6	Зона 6 - "Центар"	16	8	24	50	18	68
<b>Укупно (Суботица):</b>		<b>35</b>	<b>26</b>	<b>61</b>	<b>101</b>	<b>66</b>	<b>167</b>
7	Палић	3	4	7	5	10	15
8	Бајмок	1	1	2	2	1	3
9	Чантавир	-	1	1	-	3	3
10	Доњи Таванкут	-	1	1	-	3	3
11	Келебија	-	1	1	-	3	3
12	Шупљак	-	1	1	-	3	3
13	Хајдуково	-	1	1	-	2	2
14	Нови Жедник	-	1	1	-	2	2
15	Ђурђин	-	1	1	-	2	2
<b>Укупно (насеља):</b>		<b>4</b>	<b>12</b>	<b>16</b>	<b>7</b>	<b>29</b>	<b>36</b>
<b>Укупно:</b>		<b>39</b>	<b>38</b>	<b>77</b>	<b>108</b>	<b>95</b>	<b>203</b>

На истом месту уноси се следећа табела:

Редни број	Зона	Број Стајалишта у зони		Укупно	Број паркинг места у зони		Укупно
		стална	пролазна		стална	пролазна	
<b>Суботица</b>							
1	Зона 1 - "Бувљак"	4	5	9	8	16	24
2	Зона 2 - "Александрово"	3	4	7	5	8	13
3	Зона 3 - "Прозивка"	9	3	12	25	6	31
4	Зона 4 - "Теслино насеље"	3	4	7	4	9	13
5	Зона 5 - "Алеја"	3	2	5	11	6	17
6	Зона 6 - "Центар"	18	8	26	53	16	69
<b>Укупно (Суботица):</b>		<b>40</b>	<b>26</b>	<b>66</b>	<b>106</b>	<b>61</b>	<b>167</b>
7	Палић	3	4	7	5	10	15
8	Бајмок	1	1	2	1	2	3
9	Чантавир	-	1	1	-	3	3
10	Доњи Таванкут	-	1	1	-	3	3
11	Келебија	-	1	1	-	3	3
12	Шупљак	-	1	1	-	3	3
13	Хајдуково	-	1	1	-	2	2
14	Нови Жедник	-	1	1	-	2	2
15	Ђурђин	-	1	1	-	2	2
<b>Укупно (насеља):</b>		<b>4</b>	<b>12</b>	<b>16</b>	<b>6</b>	<b>30</b>	<b>36</b>
<b>Укупно:</b>		<b>44</b>	<b>38</b>	<b>82</b>	<b>112</b>	<b>91</b>	<b>203</b>

У истом поглављу (стр.6), брише се следеће:

*Списак сталних такси стајалишта на подручју Суботице:*

- **Зона 1** – „Бувљак“ – стајалишта са ознаком: СУ-1.3, СУ-1.4, СУ-1.5, СУ-1.6
- **Зона 2** – „Александрово“ – стајалишта са ознаком: СУ-2.1, СУ-2.2, СУ-2.4
- **Зона 3** – „Прозивка“ – стајалишта са ознаком: СУ-3.1, СУ-3.2, СУ-3.3, СУ-3.5, СУ-3.7, СУ-3.8, СУ-3.10
- **Зона 4** – „Теслино насеље“ – стајалишта са ознаком: СУ-4.2, СУ-4., СУ-4.4
- **Зона 5** – „Алеја“ – стајалишта са ознаком: СУ-5.1, СУ-5.3, СУ-5.4
- **Зона 6** – „Алеја“ – стајалишта са ознаком: СУ-6.2, СУ-6.4, СУ-6.7, СУ-6.8, СУ-6.10, СУ-6.12, СУ-6.14, СУ-6.15, СУ-6.16, СУ-6.17, СУ-6.18, СУ-6.19, СУ-6.20, СУ-6.21, СУ-6.22, СУ-6.24

*Списак сталних стајалишта у околним насељима:*

- **Палић** – стајалишта са ознаком: П-2, П-3, П-7
- остала насеља са ознакама стајалишта: Б-2

*Списак пролазних такси стајалишта на подручју Суботице:*

- **Зона 1** – „Бувљак“ – стајалишта са ознаком: СУ-1.1, СУ-1.2, СУ-1.7, СУ-1.8, СУ-1.9
- **Зона 2** – „Александрово“ – стајалишта са ознаком: СУ-2.3, СУ-2.5, СУ-2.6
- **Зона 3** – „Прозивка“ – стајалишта са ознаком: СУ-3.4, СУ-3.6, СУ-3.9, СУ-3.11
- **Зона 4** – „Теслино насеље“ – стајалишта са ознаком: СУ-4.1, СУ-4.3, СУ-4.5, СУ-4.6

- **Зона 5** – „Алеја“ – стајалишта са ознаком: СУ-5.2, СУ-5.5
  - **Зона 6** – „Алеја“ – стајалишта са ознаком: СУ-6.1, СУ-6.3, СУ-6.5, СУ-6.6, СУ-6.9, СУ-6.11, СУ-6.13, СУ-6.23
- Списак пролазних стајалишта у околним насељима:
- **Палић** – стајалишта са ознаком: П-1, П-4, П-5, П-6
  - остала насеља са ознакама стајалишта: Б-1, Ч-1, ДТ-1, Ђ-1, Ц-1, К-1, НЖ-1, Ш-1

На истом месту уноси се следеће:

Списак сталних такси стајалишта на подручју Суботице:

- **Зона 1** – „Бувљак“ – стајалишта са ознаком: СУ 1.3, СУ 1.4, СУ 1.5, СУ 1.6
- **Зона 2** – „Александрово“ – стајалишта са ознаком: СУ 2.1, СУ 2.2, СУ 2.4
- **Зона 3** – „Прозивка“ – стајалишта са ознаком: СУ 3.1, СУ 3.2, СУ-3.3, СУ-3.5, СУ-3.7, СУ-3.8, СУ 3.9, СУ-3.10, СУ 3.12
- **Зона 4** – „Теслино насеље“ – стајалишта са ознаком: СУ 4.2, СУ 4.4, СУ 4.7
- **Зона 5** – „Алеја“ – стајалишта са ознаком: СУ 5.1, СУ 5.3, СУ 5.4
- **Зона 6** – „Центар“ – стајалишта са ознаком: СУ 6.2, СУ 6.5, СУ 6.7, СУ 6.8, СУ 6.10, СУ 6.12, СУ 6.13, СУ 6.14, СУ 6.15, СУ 6.16, СУ 6.17, СУ 6.18, СУ 6.19, СУ 6.21, СУ 6.22, СУ 6.23, СУ 6.24, СУ 6.26

Списак сталних стајалишта у околним насељима:

- **Палић** – стајалишта са ознаком: П-2, П-3, П-7
- остала насеља са ознакама стајалишта: Б-2

Списак пролазних такси стајалишта на подручју Суботице:

- **Зона 1** – „Бувљак“ – стајалишта са ознаком: СУ 1.1, СУ 1.2, СУ 1.7, СУ 1.8, СУ 1.9
- **Зона 2** – „Александрово“ – стајалишта са ознаком: СУ 2.3, СУ 2.5, СУ 2.6, СУ 2.7
- **Зона 3** – „Прозивка“ – стајалишта са ознаком: СУ 3.6, СУ 3.11, СУ-3.13
- **Зона 4** – „Теслино насеље“ – стајалишта са ознаком: СУ 4.1, СУ 4.3, СУ 4.5, СУ 4.6
- **Зона 5** – „Алеја“ – стајалишта са ознаком: СУ 5.2, СУ 5.5
- **Зона 6** – „Центар“ – стајалишта са ознаком: СУ 6.1, СУ 6.3, СУ 6.4, СУ 6.6, СУ 6.9, СУ 6.11, СУ 6.20, СУ 6.25

Списак пролазних стајалишта у околним насељима:

- **Палић** – стајалишта са ознаком: П-1, П-4, П-5, П-6
- остала насеља са ознакама стајалишта: Б-1, Ч-1, ДТ-1, Ђ-1, Ц-1, К-1, НЖ-1, Ш-1

#### **4. СМЕРНИЦЕ ЗА СПРОВОЂЕЊЕ ИЗМЕНЕ И ДОПУНЕ ПЛАНА**

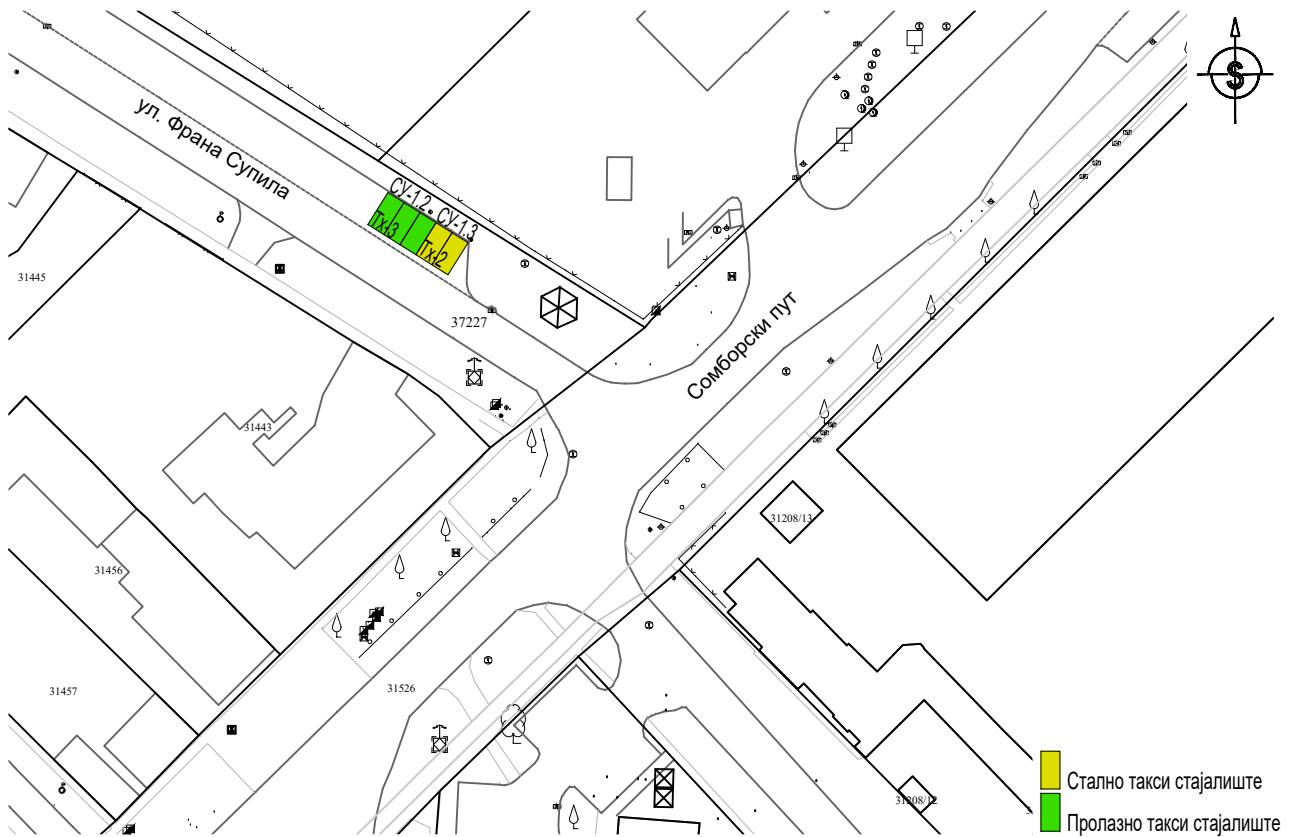
Текстуални део основног Плана који није обухваћен предметним изменама и допунама примењује се у непромењеној форми.

Након доношења ове измене и допуне Плана престају да важе следећи графички прилози из основног Плана:

- Зона 1: СУ 1.3
- Зона 2: Прегледна карта Зона 2, СУ 2.1, СУ 2.2
- Зона 3: Прегледна карта Зона 3, СУ 3.1, СУ 3.4, СУ 3.5, СУ 3.9, СУ 3.10
- Зона 4: Прегледна карта Зона 4, СУ 4.1, СУ 4.2
- Зона 5: СУ 5.2, СУ 5.3
- Зона 6: Прегледна карта Зона 6, СУ 6.4, СУ 6.5, СУ 6.11, СУ 6.12, СУ 6.13, СУ 6.14, СУ 6.18, СУ 6.19, СУ 6.20, СУ 6.21, СУ 6.22, СУ 6.23
- Бајмок: Б-1, Б-2

Сви остали графички прилози основног Плана се примењују уз графичке прилоге дате у Измени и допуни Плана.

## **5. ГРАФИЧКИ ПРИЛОЗИ**



**Измена и допуна Плана размештаја локација такси стајалишта на територији града Суботице**

Насеље: Суботица		Улица/Локација: Франа Супила	
Број места:	Паркинг зона:	Катастарска парцела:	Број стајалишта:
Број постојећих места:	III	37227 КО Доњи Град	СУ 1.3
Нова места на истој локацији:		Напомена:	
Нова места на новој локацији:			


# Измена и допуна Плана размештаја локација такси стајалишта на територији града Суботице



Прегледна карта: Зона 2



**Измена и допуна Плана размештаја локација такси стајалишта на територији града Суботице**

Насеље: <b>Суботица</b>		Улица/Локација: <b>Изворска</b>	
Број места:	 Паркинг зона:	Катастарска парцела:	Број стајалишта:
Број постојећих места:	1	11988 КО Доњи Град	СУ 2.1
Нова места на истој локацији:		Напомена:	
на новој локацији:			



<b>Измена и допуна Плана размештаја локација такси стајалишта на територији града Суботице</b>			
Насеље: <b>Суботица</b>		Улица/Локација: <b>Изворска</b>	
Број места:	Паркинг зона:	Катастарска парцела:	Број стајалишта:
Број постојећих места:	<b>2</b>	11988 КО Доњи Град	<b>СУ 2.2</b>
Нова места на истој локацији:		Напомена:	
Нова места на новој локацији:			



Измена и допуна Плана размештаја локација такси стајалишта на територији града Суботице			
Насеље: Суботица		Улица/Локација: Изворска	
Број места:	Паркинг зона:	Катастарска парцела:	Број стајалишта:
Број постојећих места:		11988 КО Доњи Град	СУ 2.7
Нова места на истој локацији:		Напомена:	
Нова места на новој локацији:	1		






Измена и допуна Плана размештаја локација такси стајалишта на територији града Суботице			
Насеље: Суботица		Улица/Локација: Сенћански пут	
Број места:		Катастарска парцела:	Број стајалишта:
Број постојећих места:	3	11837/4 КО Доњи Град	СУ 3.1
Нова места на истој локацији:		Напомена:	
Нова места на новој локацији:			



Измена и допуна Плана размештаја локација такси стајалишта на територији града Суботице			
Насеље: Суботица		Улица/Локација: Сенђански пут	
Број места:	Паркинг зона:	Катастарска парцела:	Број стајалишта:
Број постојећих места:	2	7606, 6642/7 КО Доњи Град	СУ 3.5
Нова места на истој локацији:	1	Напомена:	
Нова места на новој локацији:			



Измена и допуна Плана размештаја локација такси стајалишта на територији града Суботице			
Насеље: Суботица		Улица/Локација: Наде Димић	
Број места:	 Паркинг зона:	Катастарска парцела:	Број стајалишта:
Број постојећих места:	1	10491/1 КО Доњи Град	СУ 3.9
Нова места на истој локацији:		Напомена:	
на новој локацији:			



Измена и допуна Плана размештаја локација такси стајалишта на територији града Суботице			
Насеље: Суботица		Улица/Локација: Наде Димић	
Број места:	Паркинг зона:	Катастарска парцела:	Број стајалишта:
Број постојећих места:	4	10491/1 КО Доњи Град	СУ 3.10
Нова места на истој локацији:		Напомена:	
Нова места на новој локацији:			



Измена и допуна Плана размештаја локација такси стајалишта на територији града Суботице			
Насеље: Суботица		Улица/Локација: Наде Димић	
Број места:	Паркинг зона:	Катастарска парцела:	Број стајалишта:
Број постојећих места:		10491/1 КО Доњи Град	СУ 3.12
Нова места на истој локацији:		Напомена:	
Нова места на новој локацији:	1		

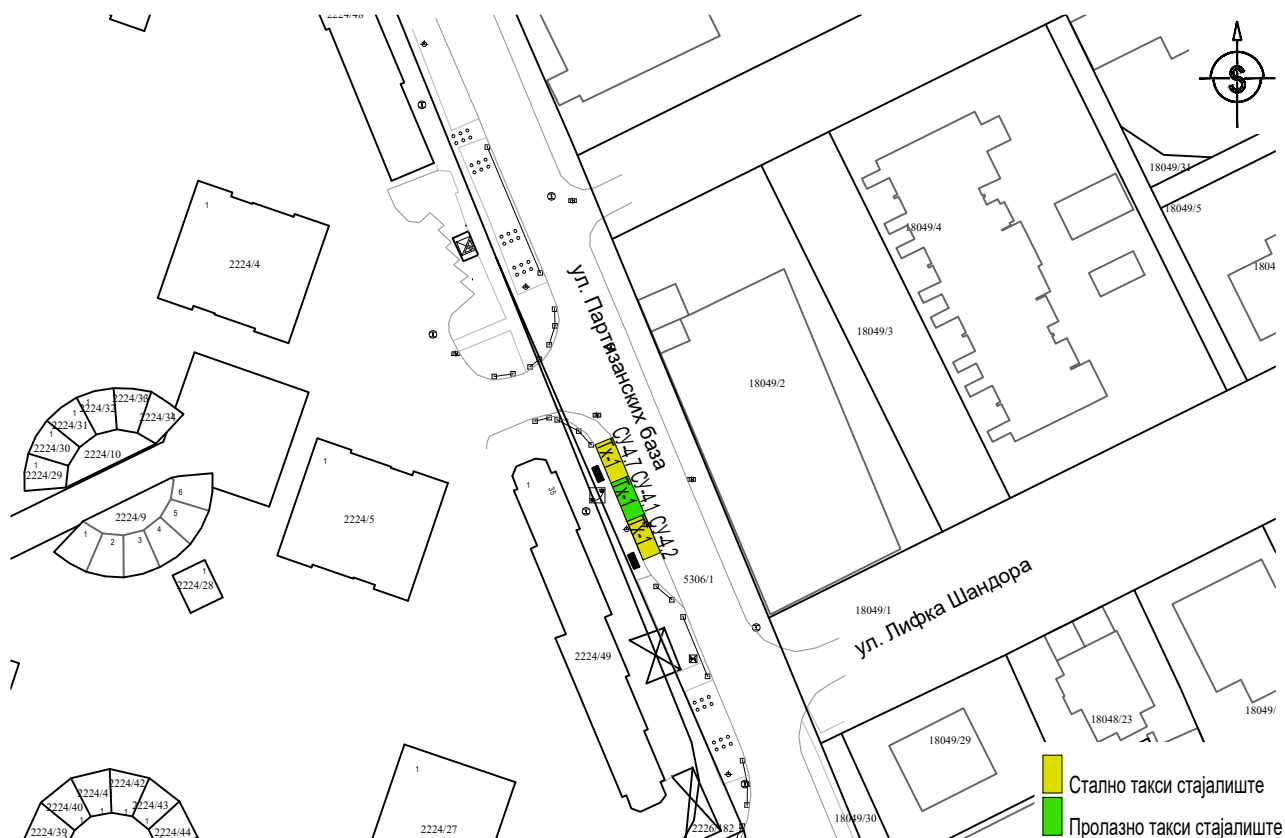


Измена и допуна Плана размештаја локација такси стајалишта на територији града Суботице			
Насеље: Суботица		Улица/Локација: Наде Димић	
Број места:	Паркинг зона:	Катастарска парцела:	Број стајалишта:
Број постојећих места:		10491/1 КО Доњи Град	СУ 3.13
Нова места на истој локацији:		Напомена:	
Нова места на новој локацији:	1		

Измена и допуна Плана размештаја локација такси стајалишта на територији града Суботице




Прегледна карта: Зона 4



Измена и допуна Плана размештаја локација такси стајалишта на територији града Суботице			
Насеље: Суботица		Улица/Локација: Партизанских база	
Број места:		Катастарска парцела:	Број стајалишта:
Број постојећих места:	1	5306/1 КО Нови Град	СУ 4.1
Нова места на истој локацији:		Напомена:	
Нова места на новој локацији:			



Измена и допуна Плана размештаја локација такси стајалишта на територији града Суботице			
Насеље: Суботица		Улица/Локација: Партизанских база	
Број места:	 Паркинг зона:	Катастарска парцела:	Број стајалишта:
Број постојећих места:	1	5306/1 КО Нови Град	СУ 4.2
Нова места на истој локацији:		Напомена:	
на новој локацији:			



Измена и допуна Плана размештаја локација такси стајалишта на територији града Суботице			
Насеље: Суботица		Улица/Локација: Партизанских база	
Број места:	Паркинг зона:	Катастарска парцела:	Број стајалишта:
Број постојећих места:		5306/1 КО Нови Град	СУ 4.7
Нова места на истој локацији:		Напомена:	
Нова места на новој локацији:	1		



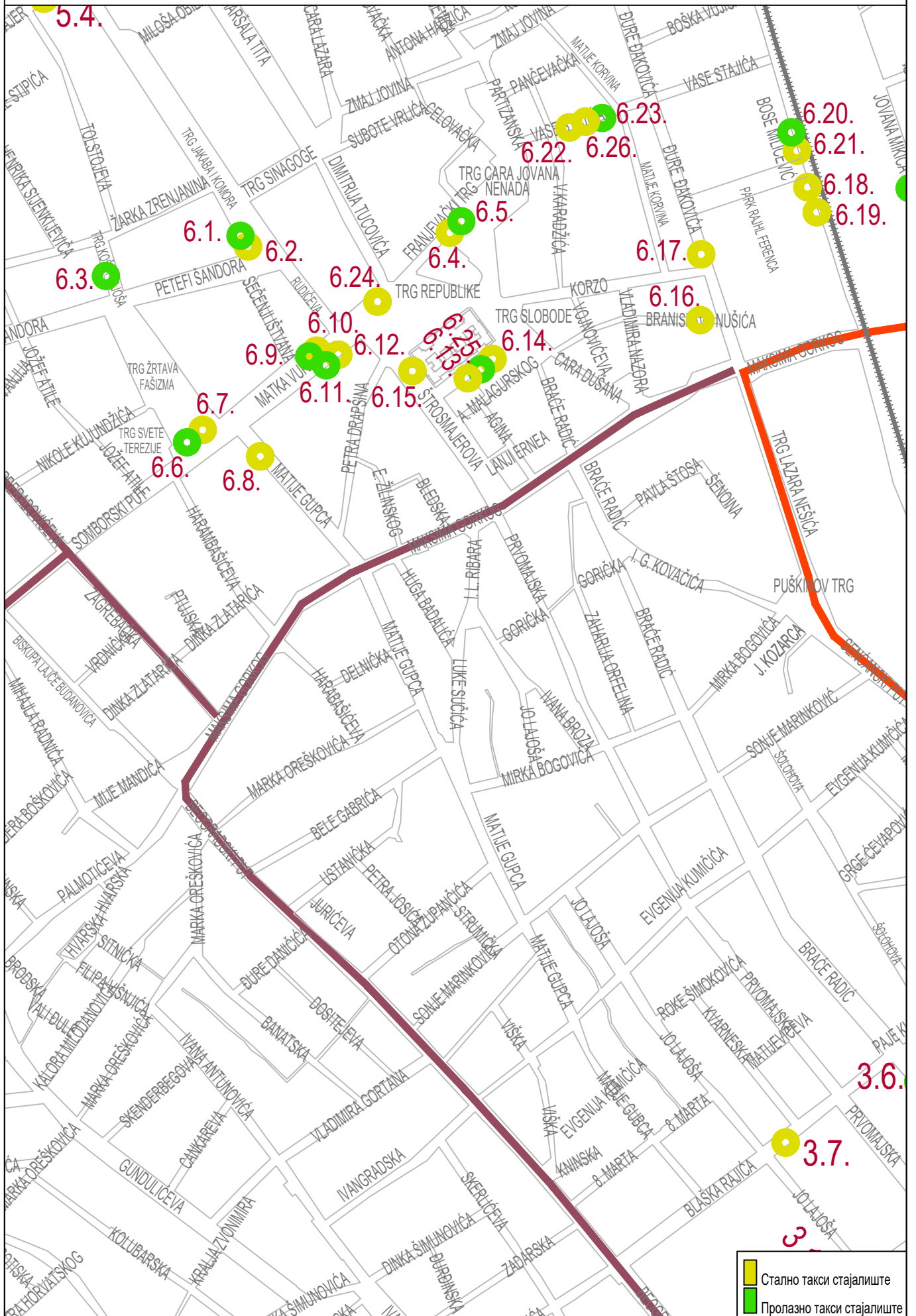
**Измена и допуна Плана размештаја локација такси стајалишта на територији града Суботице**

Насеље: Суботица		Улица/Локација: Алеја М. Тита	
Број места:		Катастарска парцела:	
Број постојећих места: 1		1744 КО Стари Град	
Нова места на истој локацији: 1		Напомена:	
Нова места на новој локацији:		CY 5.2	




Измена и допуна Плана размештаја локација такси стajалишта на територији града Суботице			
Насеље: Суботица		Улица/Локација: Алеја М. Тита	
Број места:	Паркинг зона:	Катастарска парцела:	Број стajалишта:
Број постојећих места:	3	1744 КО Стари Град	СУ 5.3
Нова места на истој локацији:		Напомена:	
Нова места на новој локацији:			



Измена и допуна Плана размештаја локација такси стајалишта на територији града Суботице




Прегледна карта: Зона 6





**Измена и допуна Плана размештаја локација такси стајалишта на територији града Суботице**


Насеље: <b>Суботица</b>		Улица/Локација: <b>Трг цара Јована Ненада</b>	
Број места:	 Паркинг зона:	Катастарска парцела:	Број стајалишта:
Број постојећих места:	<b>2</b>	5477/4, 5505 КО Стари Град	<b>СУ 6.4</b>
Нова места на истој локацији:	<b>1</b>	Напомена:	
Нова места на новој локацији:			







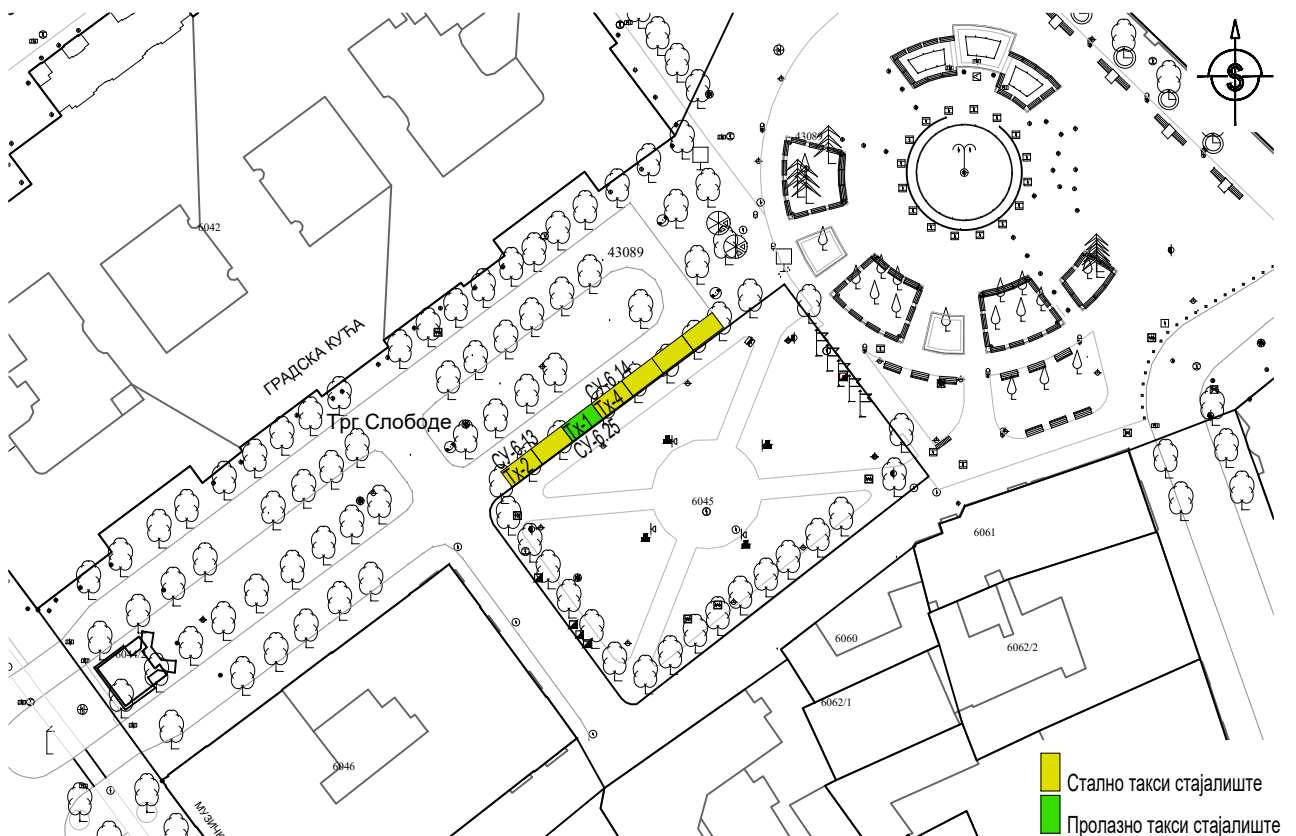
**Измена и допуна Плана размештаја локација такси стајалишта на територији града Суботице**

Насеље: <b>Суботица</b>		Улица/Локација: <b>Матка Вуковића</b>	
Број места:	 Паркинг зона:	Катастарска парцела:	Број стајалишта:
Број постојећих места:	1	11807/2 КО Доњи Град	<b>СУ 6.11</b>
Нова места на истој локацији:		Напомена:	
на новој локацији:			




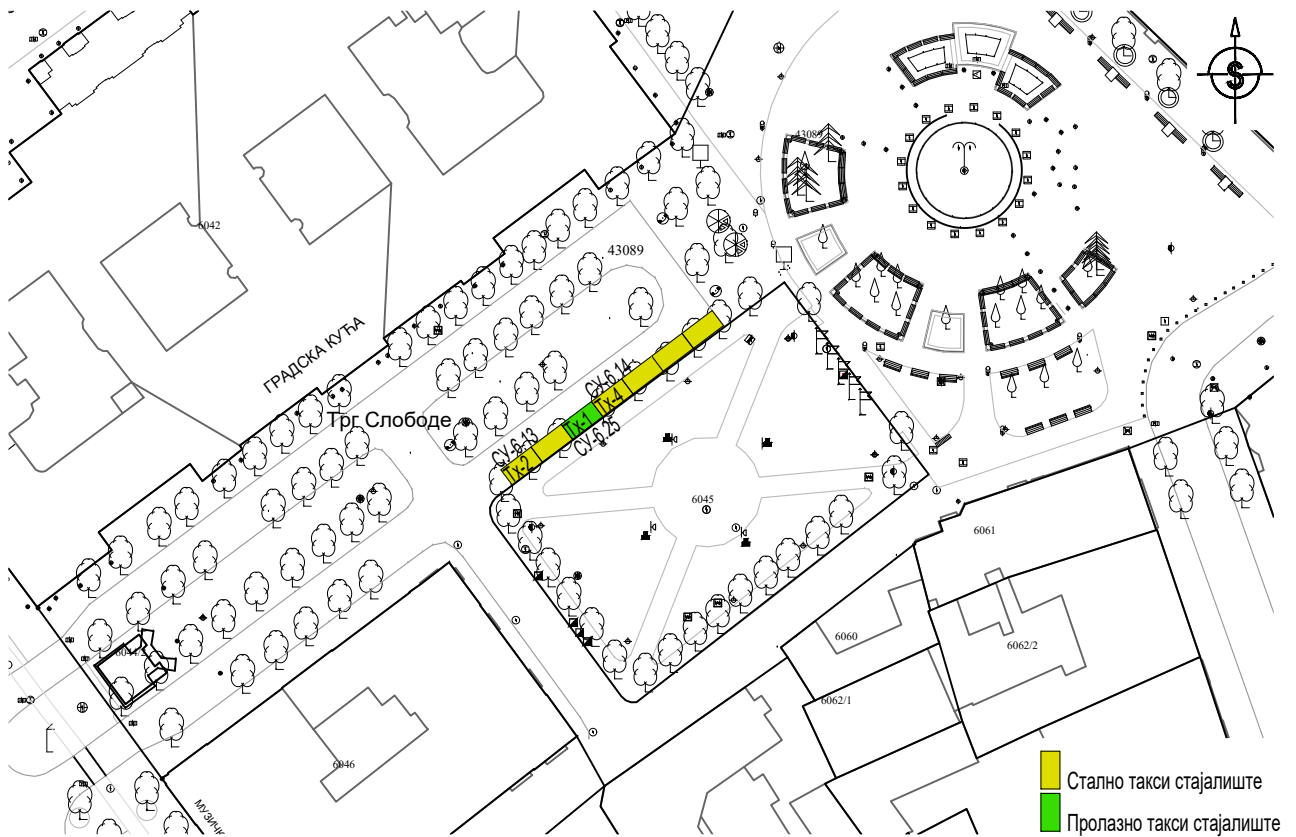
**Измена и допуна Плана размештаја локација такси стајалишта на територији града Суботице**

Насеље: <b>Суботица</b>		Улица/Локација: <b>Матка Вуковића</b>	
Број места:	 Паркинг зона:	Катастарска парцела:	Број стајалишта:
Број постојећих места:	<b>3</b>	11807/2 КО Доњи Град	<b>СУ 6.12</b>
Нова места на истој локацији:		Напомена:	
на новој локацији:			



**Измена и допуна Плана размештаја локација такси стајалишта на територији града Суботице**

Насеље: <b>Суботица</b>		Улица/Локација: <b>Трг слободе</b>	
Број места:	 Паркинг зона:	Катастарска парцела:	Број стајалишта:
Број постојећих места:	2	43089 КО Доњи Град	<b>СУ 6.13</b>
Нова места на истој локацији:		Напомена:	
на новој локацији:			




Измена и допуна Плана размештаја локација такси стајалишта на територији града Суботице			
Насеље: Суботица		Улица/Локација: Трг слободе	
Број места:	Паркинг зона:	Катастарска парцела:	Број стајалишта:
Број постојећих места:	4	43089 КО Доњи Град	СУ 6.14
Нова места на истој локацији:		Напомена:	
Нова места на новој локацији:			



Измена и допуна Плана размештаја локација такси стајалишта на територији града Суботице			
Насеље: Суботица		Улица/Локација: Босе Миличевић	
Број места:	Паркинг зона:	Катастарска парцела:	Број стајалишта:
Број постојећих места:	6	5126/5 КО Стари град	СУ 6.18
Нова места на истој локацији:		Напомена:	
Нова места на новој локацији:			




Измена и допуна Плана размештаја локација такси стајалишта на територији града Суботице			
Насеље: Суботица		Улица/Локација: Босе Миличевић	
Број места:	Паркинг зона:	Катастарска парцела:	Број стајалишта:
Број постојећих места:	1	5126/5 КО Стари град	СУ 6.19
Нова места на истој локацији:	1	Напомена:	
Нова места на новој локацији:	II 		

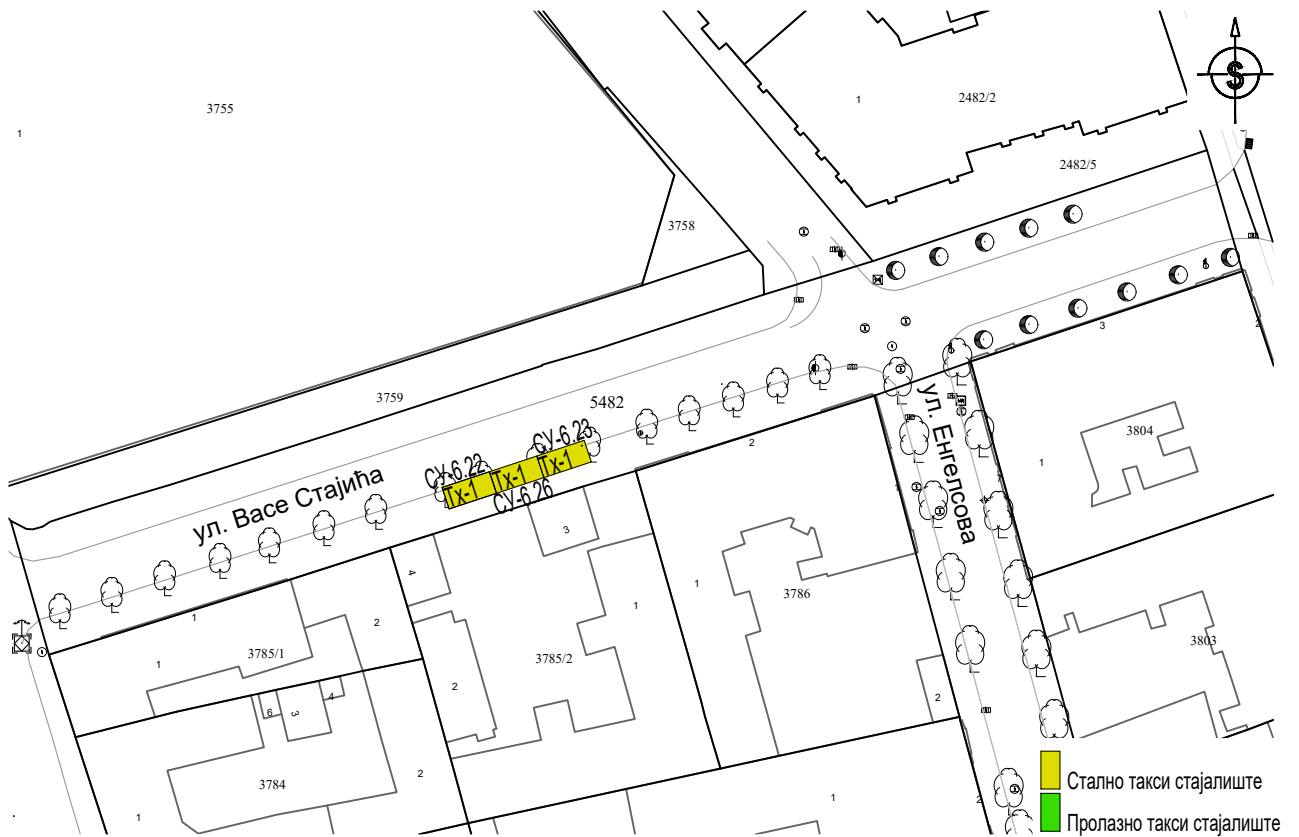


**Измена и допуна Плана размештаја локација такси стајалишта на територији града Суботице**

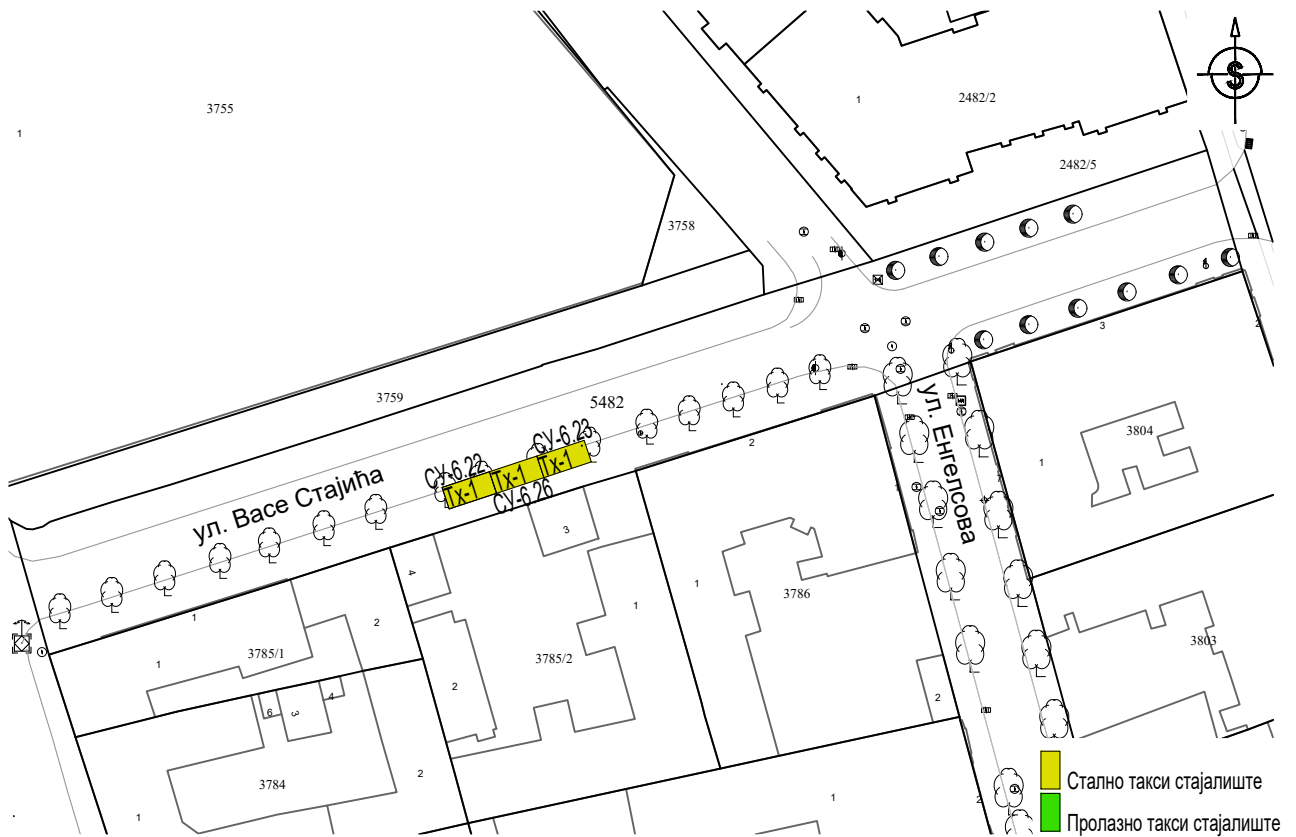
Насеље: Суботица		Улица/Локација: Босе Миличевић	
Број места:	Паркинг зона:	Катастарска парцела:	Број стајалишта:
Број постојећих места:	2	5126/5 КО Стари град	СУ 6.20
Нова места на истој локацији:		Напомена:	
Нова места на новој локацији:	II		



Измена и допуна Плана размештаја локација такси стајалишта на територији града Суботице			
Насеље: Суботица		Улица/Локација: Босе Миличевић	
Број места:	Паркинг зона:	Катастарска парцела:	Број стајалишта:
Број постојећих места:	3	5126/5 КО Стари град	СУ 6.21
Нова места на истој локацији:		Напомена:	
Нова места на новој локацији:	II 		

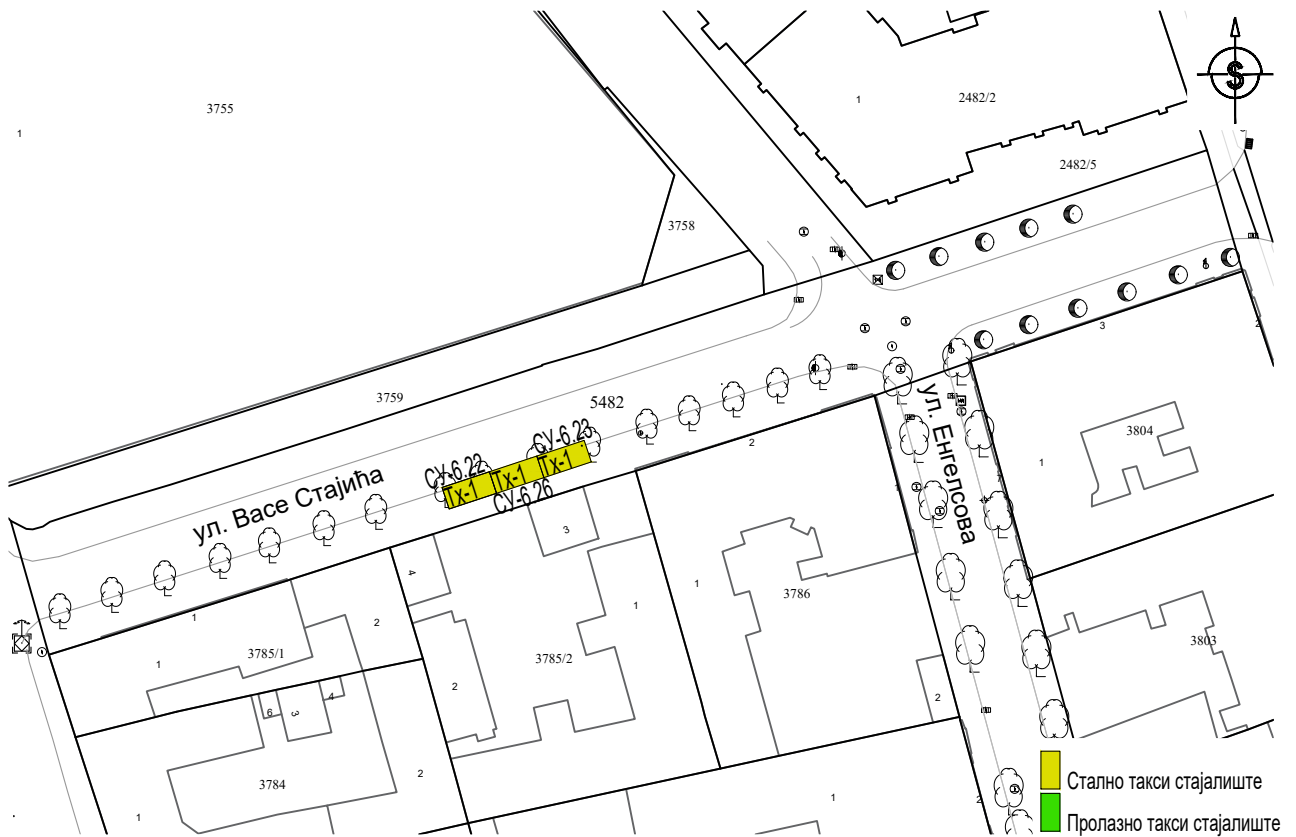


Измена и допуна Плана размештаја локација такси стајалишта на територији града Суботице			
Насеље: Суботица		Улица/Локација: Васа Стајића	
Број места:	Паркинг зона:	Катастарска парцела:	Број стајалишта:
Број постојећих места:	1	5482 КО Стари град	СУ 6.22
Нова места на истој локацији:		Напомена:	
Нова места на новој локацији:			

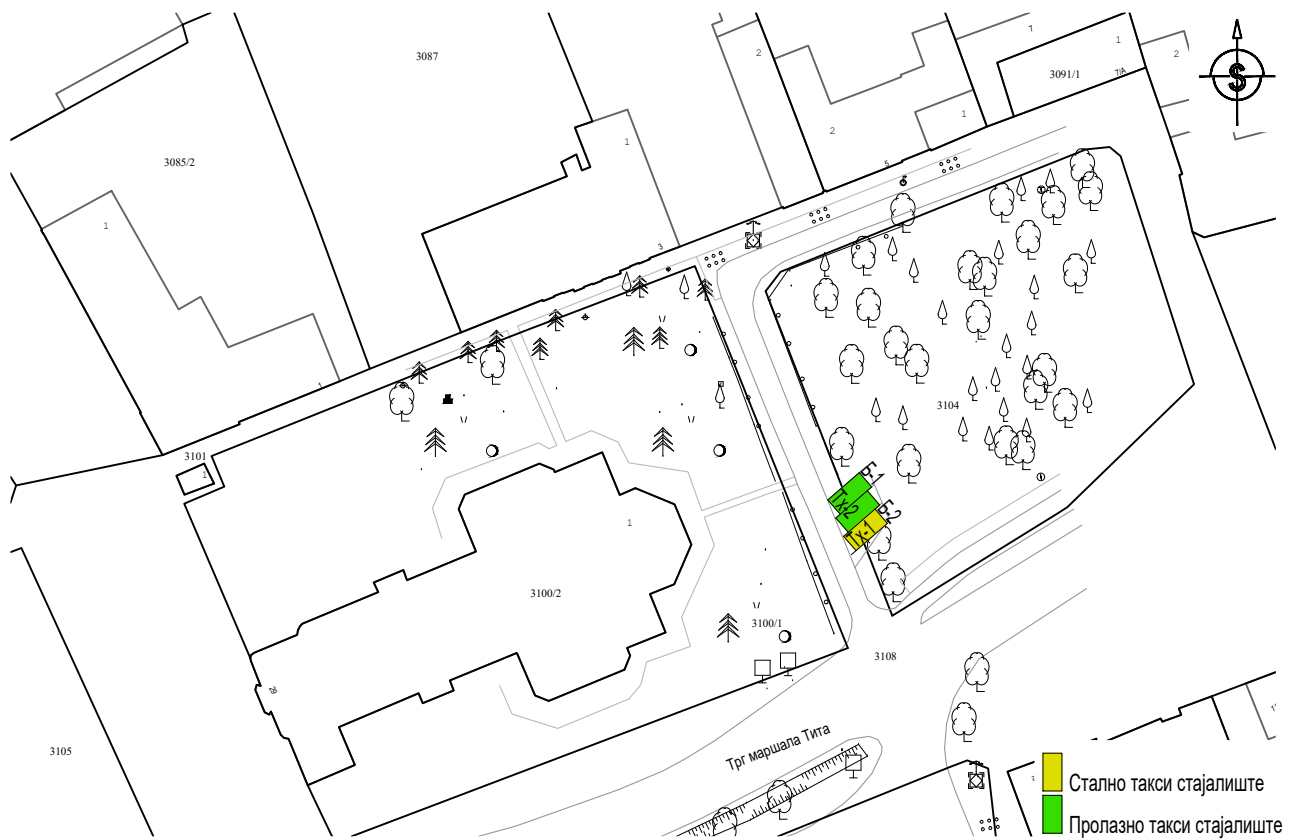


Измена и допуна Плана размештаја локација такси стајалишта на територији града Суботице			
Насеље: Суботица		Улица/Локација: Васа Стајића	
Број места:	Паркинг зона:	Катастарска парцела:	Број стајалишта:
Број постојећих места:	II	5482 КО Стари град	CU 6.23
Нова места на истој локацији:		Напомена:	
Нова места на новој локацији:			

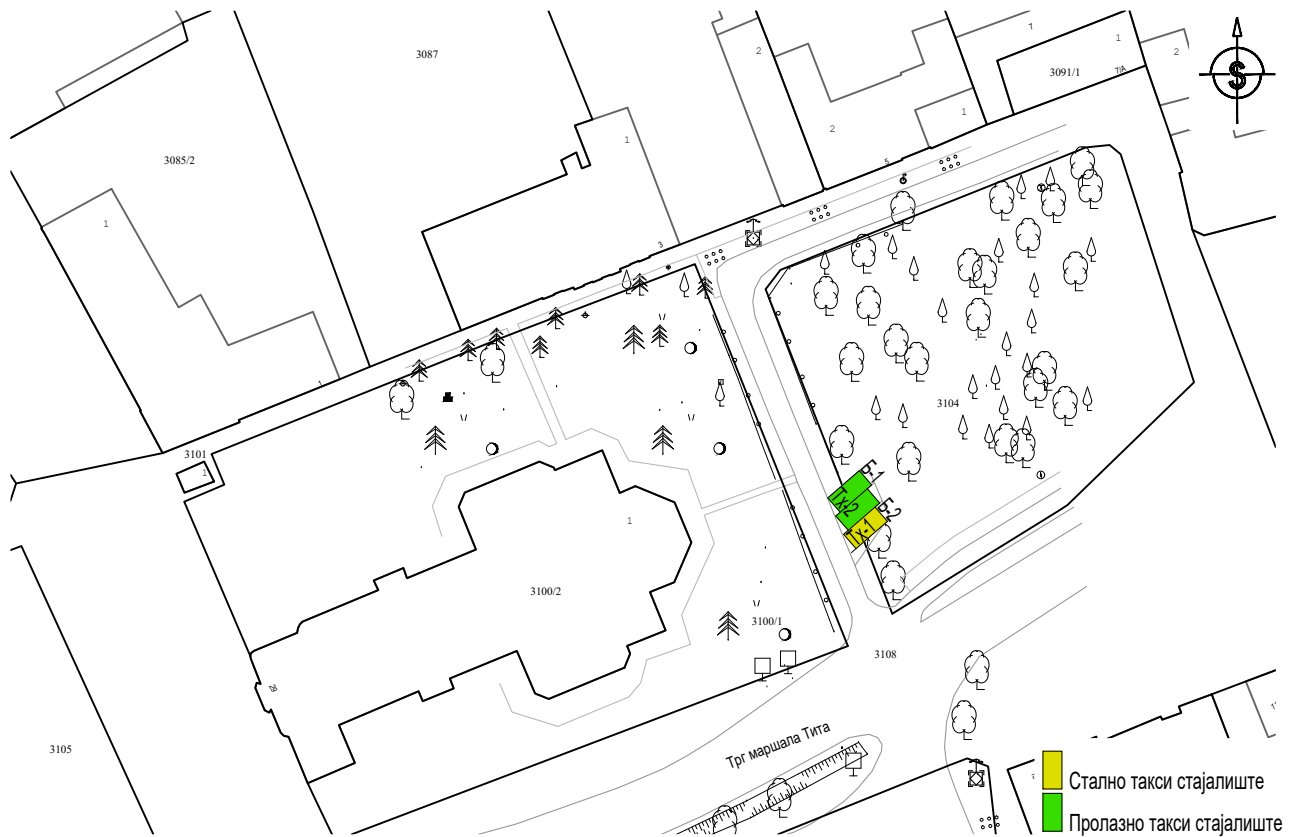




Измена и допуна Плана размештаја локација такси стајалишта на територији града Суботице			
Насеље: Суботица		Улица/Локација: Васа Стајића	
Број места:	Паркинг зона:	Катастарска парцела:	Број стајалишта:
Број постојећих места:	II	5482 КО Стари град	СУ 6.26
Нова места на истој локацији:		Напомена:	
на новој локацији:	1		



Измена и допуна Плана размештаја локација такси стајалишта на територији града Суботице			
Насеље: <b>Бајмок</b>		Улица/Локација: <b>Трг маршала Тита</b>	
Број места:	Паркинг зона:	Катастарска парцела:	Број стајалишта:
Број постојећих места:	1	3108, 3104 КО Бајмок	<b>Б-1</b>
Нова места на истој локацији:	1	Напомена:	
на новој локацији:			



Измена и допуна Плана размештаја локација такси стајалишта на територији града Суботице			
Насеље: Суботица		Улица/Локација: Трг маршала Тита	
Број места:	Паркинг зона:	Катастарска парцела:	Број стајалишта:
Број постојећих места:	1	3108, 3104 КО Бајмок	Б-2
Нова места на истој локацији:		Напомена:	
Нова места на новој локацији:			