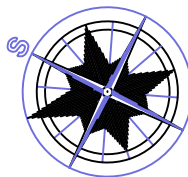




ПЛАН ГЕНЕРАЛНЕ РЕГУЛАЦИЈЕ
ЗА НАСЕЉЕ ГОРЊИ ТАВАНКУТ

- ЛЕГЕНДА:
- Граница обухвата ПТР-а
 - Обухват постојећег грађевинског подручја насеља- шематски приказ Просторни план града Суботице („Службени лист града Суботице“ бр. 16/12)
 - Граница планираног грађевинског подручја насеља Горњи Таванкут
 - 1 Постојеће преломне тачке границе грађевинског подручја шематски приказ насеља (задржавају се из ППГ Суботица "Сл. лист града Суботице" бр. 16/12)
 - 37 Нове преломне тачке границе грађевинског подручја насеља
 - Центар насеља
 - 1- 29 Ознаке блокова унутар грађевинског подручја насеља
 - Постојећи објекти
 - Постојеће међне линије катастарских парцела
 - ПОВРШИНЕ И ОБЈЕКТИ ЈАВНЕ НАМЕНЕ (унутар грађ. подручја)
 - ПОВРШИНЕ ЗА ЈАВНЕ НАМЕНЕ
 - Постојеће регулације
 - Улице и тргови
 - Општински путеви
 - ЈАВНЕ ФУНКЦИЈЕ И СЛУЖБЕ
 - КОМПЛЕКСИ СА ОБЈЕКТИМА ЈАВНЕ НАМЕНЕ
 - Образовање - подручна основна школа "Матија Губец"
 - Предшколска установа у склопу школе
 - Дом културе
 - ПОВРШИНЕ ЗА СПОРТ И РЕКРЕАЦИЈУ
 - Спортско-рекреациони центар
 - ПОВРШИНЕ И ОБЈЕКТИ КОМУНАЛНЕ ИНФРАСТРУКТУРЕ
 - Енергетски објекти
 - Постојеће трансформаторске станице 20/0,4кВ
 - ПОВРШИНЕ ЗА ОСТАЛЕ НАМЕНЕ (унутар грађев. подручја)
 - СТАНОВАЊЕ
 - Породично становање малих густина
 - Породично становање средњих густина
 - РАДНЕ И ПОСЛОВНЕ ЗОНЕ
 - Производни комплекси
 - Пословно-комерцијални садржаји
 - ВЕРСКИ КОМПЛЕКСИ И ОБЈЕКТИ
 - НЕИЗГРАЂЕНЕ ПОВРШИНЕ (користе се у пољопривредне сврхе)
 - ЗЕМЉИШТЕ ИЗВАН ПЛАНИРАНОГ ГРАЂ. ПОДРУЧЈА
 - Пољопривредно земљиште (спроводи се на основу ППГ Суботице)
 - ПОСТОЈЕЋИ КАНАЛИ
 - ЗАШТИТА ПРИРОДЕ
 - Локални еколошки коридор
 - Заштитни појас канала 50 m
 - Заштитни појас канала 200 m
 - НЕПОКРЕТНА КУЛТУРНА ДОБРА
 - Добра под претходном заштитом
 - Капела св. Ане - к.п. 7375
 - Крајпуташи



		ЛП ЗА УПРАВЉАЊЕ ПУТЕВИМА, УРБАНИСТИЧКО ПЛАНИРАЊЕ И СТАНОВАЊЕ		Број уговора-наруџбе: 299-13/24	
Предмет:		Цртеж:	Одговорни урбаниста:	Параф:	Датум:
ПЛАН ГЕНЕРАЛНЕ РЕГУЛАЦИЈЕ ЗА НАСЕЉЕ ГОРЊИ ТАВАНКУТ		ПОСТОЈЕЋА ПРЕТЕЖНА НАМЕНА ПОВРШИНА У ОБУХВАТУ ПЛАНА	ДРАГАНА МИЈАТОВИЋ, д.и.а.		Х/2024.
			Планер:		Размера: 1:5000
Наручилац:  ГРАД СУБОТИЦА			Сарадник планера:		Бр.листа: 4.2.