

ТИСКОВИНА

ПОШТАРИНА ПЛАЋЕНА
КОД ПОШТЕ 24000
СУБОТИЦА

СЛУЖБЕНИ ЛИСТ

ГРАДА СУБОТИЦЕ



БРОЈ: 08

ГОДИНА: LVII

ДАНА: 1. април 2021.

ЦЕНА: 87,00 ДИН.

Република Србија
Аутономна Покрајина Војводина
Град Суботица
ГРАДСКО ВЕЋЕ
Број: Ш-016-3/2021
Дана: 25.03.2021.
С у б о т и ц а
Трг слободe 1

На основу члану 58.став 1. тачка 10) Статута Града Суботице (Службени лист Града Суботице“, бр. 27/19-пречишћен текст),

Градско веће Града Суботице, на 17. седници одржаној дана 25.03.2021.године, донело је

ЗАКЉУЧАК

о прихватању Извештаја о раду Месних заједница на територији Града Суботице, реализацији програма и коришћењу средстава за 2020. годину

I

Прихватау се Извештаји о раду Месних заједница на територији Града Суботице, реализацији програма и коришћењу средстава за 2020. годину и то:

1. Месне заједнице „Александрово“ достављен од стране Савета Месне заједнице „Александрово“ под бројем: 25/2-2021 од 05.03.2021. године,

2. Месне заједнице „Бачки Виногради“ достављен од стране Савета Месне заједнице „Бачки Виногради“ под бројем: 19/2-2021 од 02.03.2021. године,
3. Месне заједнице „Бачко Душаново“ достављен од стране Савета Месне заједнице „Бачко Душаново“ под бројем: 11/2-2021 од 09.03.2021. године,
4. Месне заједнице „Бајмок“ достављен од стране Савета Месне заједнице „Бајмок“ под бројем: 22/2-2021 од 05.03.2021. године,
5. Месне заједнице „Бајнат“ достављен од стране Савета Месне заједнице „Бајнат“ под бројем: 20/2-2021 од 05.03.2021. године,
6. Месне заједнице „Биково“ достављен од стране Савета Месне заједнице „Биково“ под бројем: 18/2-2021 од 04.03.2021. године,
7. Месне заједнице „Центар I“ достављен од стране Савета Месне заједнице „Центар I“ под бројем: 17/2-2021 од 05.03.2021. године,
- 2 -
8. Месне заједнице „Центар II“ достављен од стране Савета Месне заједнице „Центар II“ под бројем: 19/2-2021 од 06.03.2021. године,
9. Месне заједнице „Центар III“ достављен од стране Савета Месне заједнице „Центар III“ под бројем: 16/2-2021 од 08.03.2021. године,
10. Месне заједнице „Чантавир“ достављен од стране Савета Месне заједнице „Чантавир“ под бројем: 32/2-2021 од 05.03.2021. године,
11. Месне заједнице „Дудова шума“ достављен од стране Савета Месне заједнице „Дудова

- шума“ под бројем: 27/2-2021 од 01.03.2021. године,
12. Месне заједнице „Ђурђин“ достављен од стране Савета Месне заједнице „Ђурђин“ под бројем: 20/2-2020 од 06.03.2021. године,
13. Месне заједнице „Гат“ достављен од стране Савета Месне заједнице „Гат“ под бројем: 15/1-2021 од 24.02.2021. године,
14. Месне заједнице „Хајдуково“ достављен од стране Савета Месне заједнице „Хајдуково“ под бројем: 23/2-2021 од 01.03.2021. године,
15. Месне заједнице „Келебија“ достављен од стране Савета Месне заједнице „Келебија“ под бројем: 13/1-2021 од 25.02.2021. године,
16. Месне заједнице „Кер“ достављен од стране Савета Месне заједнице „Кер“ под бројем: 21/2-2021 од 05.03.2021. године,
17. Месне заједнице „Кертварош“ достављен од стране Савета Месне заједнице „Кертварош“ под бројем: 19/2-2021 од 19.02.2021. године,
18. Месне заједнице „Љутово“ достављен од стране Савета Месне заједнице „Љутово“ под бројем: 17/2-2021 од 25.02.2021. године,
19. Месне заједнице „Макова седмица“ достављен од стране Савета Месне заједнице „Макова седмица“ под бројем: 16/2-2021 од 18.02.2021. године,
20. Месне заједнице „Мала Босна“ достављен од стране Савета Месне заједнице „Мала Босна“ под бројем: 17/2-2021 од 02.03.2021. године.
21. Месне заједнице „Мали Бајмок“ достављен од стране Савета Месне заједнице „Мали Бајмок“ под бројем: 24/2-2021 од 03.03.2021. године,
22. Месне заједнице „Мали Радановац“ достављен од стране Савета Месне заједнице „Мали Радановац“ под бројем: 16/2-2021 од 02.03.2021. године,
23. Месне заједнице „Мишићево“ достављен од стране Савета Месне заједнице „Мишићево“ под бројем: 21/2-2021 од 02.03.2021. године,
24. Месне заједнице „Нови град“ достављен од стране Савета Месне заједнице „Нови град“ под бројем: 19/2-2021 од 18.02.2021. године,
25. Месне заједнице „Нови Жедник“ достављен од стране Савета Месне заједнице „Нови Жедник.“ под бројем: 17/2-2020 од 08.03.2021. године, 3 –
26. Месне заједнице „Ново Село“ достављен од стране Савета Месне заједнице „Ново Село“ под бројем: 32/2-2021 од 05.03.2021. године,
27. Месне заједнице „Палић“ достављен од стране Савета Месне заједнице „Палић“ под бројем: 28-2/2021 од 01.03.2021. године.
28. Месне заједнице „Пешчара“ достављен од стране Савета Месне заједнице „Пешчара“ под бројем: 23/2-2021 од 05.03.2021. године,
29. Месне заједнице „Прозивка“ достављен од стране Савета Месне заједнице „Прозивка“ под бројем: 22/2-2021 од 05.03.2021. године,
30. Месне заједнице „Радановац“ достављен од стране Савета Месне заједнице „Радановац“ под бројем: 20-2/2021 од 02.03.2021. године,
31. Месне заједнице „Стари Жедник“ достављен од стране Савета Месне заједнице „Стари Жедник“ под бројем: 20/2-2021 од 01.03.2021. године,
32. Месне заједнице „Шупљак“ достављен од стране Савета Месне заједнице „Шупљак“ под бројем: 18/2-2021 од 03.03.2021. године,
33. Месне заједнице „Таванкут“ достављен од стране Савета Месне заједнице „Таванкут“ под бројем: 28/2-2021 од 26.02.2021. године,
34. Месне заједнице „Верушић“ достављен од стране Савета Месне заједнице „Верушић“ под бројем: 25/2-2021 од 02.03.2021. године,
35. Месне заједнице „Вишњевац“ достављен од стране Савета Месне заједнице „Вишњевац“ под бројем: 20/2-2021 од 02.03.2021. године,
36. Месне заједнице „Зорка“ достављен од стране Савета Месне заједнице „Зорка“ под бројем: 21/2-2021 од 08.03.2021. године и
37. Месне заједнице „Железничко насеље“ достављен од стране Савета Месне заједнице „Железничко насеље“ под бројем: 27/2-2021 од 04.03.2021. године.

II

Овај закључак објавити у „Службеном листу Града Суботице“.

ГРАДОНАЧЕЛНИК

Стеван Бакић с.р.

Република Србија
Аутономна Покрајина Војводина
Град Суботица
ГРАДСКО ВЕЋЕ
Број: III-344-324/2021
Дана: 25.03.2021.
С у б о т и ц а
Трг слободе 1

Градско веће Града Суботице, на основу члана 58. став 1. тачка 10) Статута Града Суботице („Службени лист Града Суботице“, бр. 27/19-пречишћени текст), члана 8. став 2. и 4., члана 17 и 18. Закона о безбедности саобраћаја на путевима („Службени гласник РС“, бр. 41/09,

53/10, 101/11, 32/13-одлука УС, 55/14, 96/15-др. закон, 9/16-УС, 24/18, 41/18-др. Закон, 87/18, 23/19 и 128/20 – др. закон) и члана 37. Правилника о раду Савета за координацију послова безбедности саобраћаја на путевима („Службени гласник РС“, бр. 8/20) решавајући о усвајању Извештаја о раду Савета за безбедност саобраћаја Града Суботице за 2020. годину, на 17. седници одржаној дана 25.03.2021. године, донело је

ЗАКЉУЧАК

о усвајању Извештаја о раду Савета за безбедност саобраћаја Града Суботице за 2020. годину

I

Усваја се Извештај о раду Савета за безбедност саобраћаја Града Суботице за 2020. годину који је сачињен под бројем Ш-344-292/2021 од 15.03.2021. године.

II

Овај Закључак, заједно са Извештајем о раду Савета за безбедност саобраћаја Града Суботице за 2020. годину, објављује се у „Службеном листу Града Суботице“.

ГРАДОНАЧЕЛНИК
Стеван Бакић с.р.

Република Србија
Аутономна Покрајина Војводина
Град Суботица
Градска управа
Секретаријат за грађевинарство
Број: IV-05-350-22.2/2021
Дана: 12.03.2021.
Трг слободe бр. 1

На основу члана 9. став 3. Закона о стратешкој процени утицаја на животну средину („Службени гласник РС“, број 135/04 и 88/10), а у вези члана 46. Закона о планирању и изградњи („Службени гласник РС“, бр. 72/09, 81/09-испр., 64/10- одлука УС, 24/11, 121/12, 42/13- одлука УС, 50/13- одлука УС, 98/13- одлука УС, 132/14, 145/14, 83/18, 31/19 и 37/19 – др. закон и 9/20), а по претходно прибављеном Мишљењу Секретаријата за пољопривреду и заштиту животне средине, Службе за заштиту животне средине и одрживи развој, Градске управе Града Суботице, број IV-08/I-501-84/2021 од 12.03.2021.год. и члана 44. Одлуке о градској управи града Суботица („Службени лист града Суботице“, број 18/2017-званични пречишћен текст и 30/2017), Секретаријат за грађевинарство доноси:

РЕШЕЊЕ

о неприступању стратешкој процени утицаја на животну средину уз План генералне регулације за насеље Келебија

1. Не приступа се Стратешкој процени утицаја на животну средину уз План генералне регулације за насеље Келебија.

2. Плански основ за израду Плана је Просторни план Града Суботице (Сл. лист града Суботице бр. 16/2012).

3. Планом генералне регулације обухваћен је простор од сса 122,6 ha.

Граница Плана се преузима из шематског приказа насеља Келебија Просторног плана града Суботице (преломне тачке 1-184).

Одлуком о изради дефинисана је оквирна граница планског подручја док ће се коначна граница дефинисати приликом израде Нацрта плана.

4. Визија и циљеви израде плана су:

– Стварање могућности за унапређење и проширење капацитета постојећих јавних функција и реализацију других објеката јавних функција, са дефинисањем услова и правила за реализацију поменутих објеката у складу са нормативима и стандардима у односу на планирани број становника као и услова за изградњу објеката сходно њиховој намени,

– Утврђивање површина јавне намене за дефинисање нових улица и корекцију регулације постојећих улица, јавних површина (трг, сквер...); коридора јавне комуналне инфраструктуре и др.,

– Дефинисање услова за изградњу објеката у оквиру претежних намена земљишта утврђених за зоне унутар предвиђеног грађевинског подручја и потенцијалног планираног проширења грађевинског рејона, а све у циљу прилагођавања потребама становника насеља Келебија и другим смерницама утврђеним Просторним планом. (формирање и проширење комерцијалних зона, комуналних комплекса...),

– Заштита, очување и унапређење природних вредности и животне средине.

5. На основу критеријума за утврђивање могућности значајних утицаја на животну средину Закона о стратешкој процени утицаја на животну средину („Службени гласник РС“, број 135/04 и 88/10), извршена је процена могућих утицаја плана на животну средину. Утврђено је да привођење простора наменама дефинисаним у циљевима неће произвести значајније утицаје на

145/14, 83/18, 31/19 и 37/19 – др. закон и 9/20), а по претходно прибављеном Мишљењу Секретаријата за пољопривреду и заштиту животне средине, Службе за заштиту животне средине и одрживи развој, Градске управе Града Суботице, број IV-08/I-501-85/2021 од 11.03.2021.год. и члана 44. Одлуке о градској управи града Суботица („Службени лист града Суботице“, број 18/2017-званични пречишћен текст и 30/2017), Секретаријат за грађевинарство доноси:

РЕШЕЊЕ

о неприступању стратешкој процени утицаја на животну средину уз План детаљне регулације за део простора насеља Чантавир између деонице Општинског пута Суботица-Чантавир, заштитног појаса водотока Чик и деонице државног пута II реда Н. Жедник - Чантавир

1. Не приступа се Стратешкој процени утицаја на животну средину уз План детаљне регулације за део простора насеља Чантавир између деонице Општинског пута Суботица-Чантавир, заштитног појаса водотока Чик и деонице државног пута II реда Н. Жедник – Чантавир.

2. Плански основ за израду Плана је План генералне регулације Чантавир (Сл. лист града Суботице бр. 3/2011).

3. Одлуком о изради Плана дефинисана је прелиминарна граница планског подручја док ће се коначна граница дефинисати приликом припреме Нацрта плана у складу са условима надлежних органа, организација и јавних предузећа који су овлашћени да утврђују посебне услове за заштиту и уређење простора.

Прелиминарну границу обухвата Плана чине:

- са севера граница грађевинског подручја насеља Чантавир
- са истока регулација ул. Маршала Тита (Општинског пута Суботица-Чантавир)
- са југа регулација Железничког трга (државни пут II реда Н. Жедник – Чантавир)
- са запада појас заштитне зоне водотока Чик.

Укупна површина простора унутар обухвата Плана износи цца 45,50 ha.

4. Циљеви израде плана су:

- Планом ће се унапредити саобраћајно решење на укрштању државног пута II реда Н. Жедник-Чантавир (Железнички трг) и Општинског пута Суботица-Чантавир (ул. Маршала Тита),
- Редифинисаће се намена и статус садашњег железничког земљишта на простору

бивше железничке станице („Сл.гласник Републике Србије“бр. 92/2020), а у циљу стварања могућности за проширење пословно-комерцијалне зоне у циљу даљег развоја привредне зоне и обезбеђењу локација за нове инвестиције,

- Дефинисаће се појас заштитне зоне водотока Чик у односу на постојећу радну зону у складу са критеријумима заштите станишта природних реткости и еколошког коридора,

- Доношење спроведбеног плана. Утврђивање претежне намене земљишта и дефинисаће правила уређења и грађења у оквиру предметног простора,

- Унапређење привредних делатности, којима се уједно плански подржава и подстиче урбо-економски развој ужег и ширег подручја, обезбеђује рационалније кориштење грађевинског земљишта и изграђене инфраструктурне мреже.

5. На основу критеријума за утврђивање могућности значајних утицаја на животну средину Закона о стратешкој процени утицаја на животну средину („Службени гласник РС“, број 135/04 и 88/10), извршена је процена могућих утицаја плана на животну средину. Утврђено је да привођење простора наменама дефинисаним у циљевима неће произвести значајније утицаје на животну средину, те није потребно сачинити Извештај о стратешкој процени утицаја Плана на животну средину.

6. Ово Решење чини саставни део Одлуке о изради Плана.

7. Ово Решење се објављује у „Службеном листу Града Суботице“.

Образложење

У Секретаријату за грађевинарство, Градске управе Града Суботице у поступку доношења овог решења, имајући у виду Мишљење о потреби израде Извештаја о стратешкој процени утицаја на животну средину уз План детаљне регулације за део простора насеља Чантавир између деонице Општинског пута Суботица-Чантавир, заштитног појаса водотока Чик и деонице државног пута II реда Н. Жедник – Чантавир, достављено од стране ЈП за управљање путевима, урбанистичко планирање и становање Суботица, број 18-9/21 од 05.03.2021. године, је сачињен предлог Решења о неприступању стратешкој процени утицаја на животну средину уз План детаљне регулације за део простора насеља Чантавир између деонице Општинског пута Суботица-Чантавир, заштитног појаса водотока Чик и деонице државног пута II реда Н. Жедник – Чантавир.

На основу члана 11. став 1. Закона о стратешкој процени утицаја на животну средину („Службени Гласник РС“, бр.135/04 и 88/10), предлог решења је упућен на Мишљење

– Палић до 2030. године (Службени лист општине Суботица број 29/2018) којим је за овај простор утврђена обавеза израде Плана детаљне регулације.

Овом Изменом ће се мењати План детаљне регулације центра града зона I („Службени лист Града Суботице“ бр.06/2010 и 29/2018) унутар планираних граница.

3. Границу Измене дела Плана представљају границе урбанистичког подблока „Л.2“, део блока „М“ око Манојловић палате, део блока „Б“ око бивше робне куће „Центар“ и део подблока „Д.3“ око „Отвореног универзитета“, а који су дефинисани у основном Плану детаљне регулације центра града зона I („Службени лист Града Суботице“ бр.06/2010 и 29/2018) који се мења овом изменом.

Границу Измене плана чине две одвојене површине: 1. подблок „Л.2“ и део блока „М“ и 2. део блока „Б“ и део подблока „Д.3“.

Површина простора унутар граница Измене плана је цца 4,3 ха.

На графичком прилогу приказана је плериминарна граница обухвата Измене дела плана док ће се коначна граница планског подручја дефинисати приликом израде Нацрта плана.

4. Визија и циљеви израде плана су:

Предметна Измена плана се превасходно односи на евидентирани неусклађености постојећих планских решења на овом простору које су уочене приликом спровођења важећег планског документа. Евидентирани неусклађености су: проблем са регулационом линијом улице Босе Миличевић везаном за наткривање Градског клизалишта (Стадион малих спортова) обзиром на неадекватан положај објекта према улици Босе Миличевић, дефинисање намене простора и јавних површина око Манојловић палате на Корзоу и усклађивање планских решења на Тргу Цара Јована Ненада („манifestациони трг“ и приступ подземној јавној гаражи).

Реализацију основне идеје морају да прате активности на очувању створених вредности, односно заштити непокретних културних добара.

Основни циљеви израде плана су:

- корекције површина јавне намене за регулацију улица у односу на постојећа планска решења, ради отклањања уочених неусклађености, а све у циљу омогућавања реализације и побољшања саобраћајних капацитета и изградње саобраћајне и неопходне комуналне инфраструктуре (проблематика са регулационом линијом улице Босе Миличевић

везаном за наткривање Градског клизалишта и дефинисање јавних површина које ће бити усаглашене са планираним силазом у подземну гаражу и решењем манифестационог трга испред „Отвореног универзитета“),

- дефинисање јавних површина и површина око Манојловић палате на Корзоу како би се регулисали односи у складу са постојећим начином коришћења, односно јасно дефинисала јавна површина за приступ постојећем објекту,

- евидентирање евентуалних промена у простору и укидање могућности изградње планиране пасареле изнад улице Вука Караџића.

Остали циљеви израде плана везани су за усклађивања са важећом законском регулативом из области урбанистичког планирања пре свега са:

- Законом о планирању и изградњи („Сл. гласник РС“ број 72/09, 81/09-испр., 64/10- УС, 24/11, 121/12, 42/13-УС и 50/13-УС и 98/13УС, 132/14 145/14, 83/2018, 31/2019 и 9/2020),

- Правилником о садржини, начину и поступку израде докумената просторног и урбанистичког планирања („Службени гласник РС“, број 32/2019),

- Правилником о класификацији намене земљишта и планских симбола у документима просторног и урбанистичког планирања („Сл. гласник РС“ бр.105/20).

5. На основу критеријума за утврђивање могућности значајних утицаја на животну средину (прилог I) Закона о стратешкој процени утицаја на животну средину („Службени гласник РС“, број 135/04 и 88/10), извршена је процена могућих утицаја плана на животну средину. Утврђено је да привођење простора наменама дефинисаним у циљевима неће произвести значајније утицаје на животну средину, те није потребна израда Извештаја о стратешкој процени утицаја Измене дела Плана детаљне регулације центра града Суботице – зона I (подблок „Л.2“, део блока „М“, део блока „Б“ и део подблока „Д.3“) на животну средину.

6. Ово Решење чини саставни део Одлуке о изради Плана.

7. Ово Решење се објављује у „Службеном листу Града Суботице“.

Образложење

У Секретаријату за грађевинарство, Градске управе Града Суботице у поступку доношења овог решења, имајући у виду Мишљење о потреби израде Извештаја о стратешкој процени утицаја на животну средину уз Измену дела Плана детаљне регулације центра града Суботице – зона I (подблок „Л.2“, део блока „М“, део блока „Б“ и део подблока „Д.3“) на животну средину, достављено од стране ЈП за управљање путевима, урбанистичко планирање и становање Суботица,

број 18-8/21 од 05.03.2021. године, је сачињен предлог Решења о неприступању стратешкој процени утицаја на животну средину уз Измену дела Плана детаљне регулације центра града Суботице – зона I (подблок „Л.2“, део блока „М“, део блока „Б“ и део подблока „Д.3“) на животну средину.

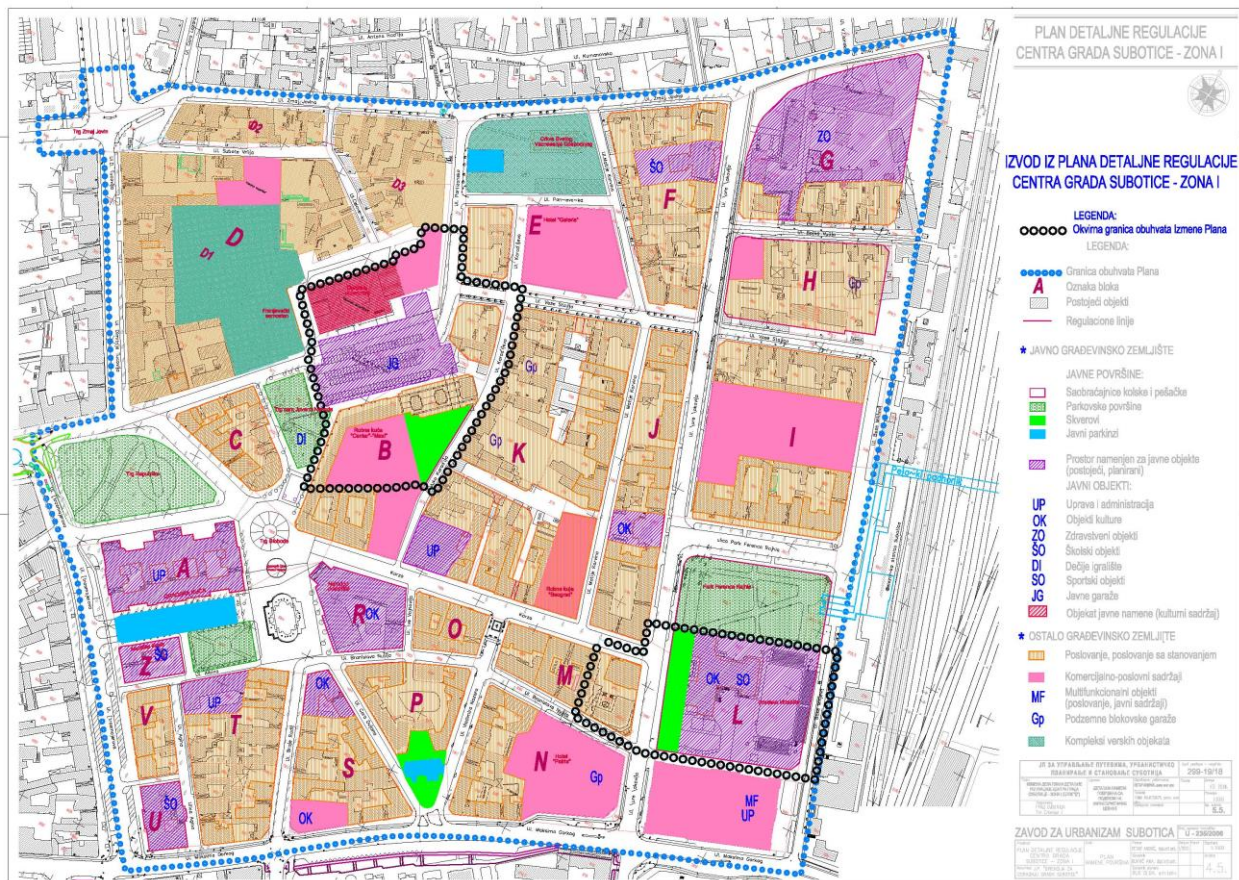
На основу члана 11. став 1. Закона о стратешкој процени утицаја на животну средину („Службени Гласник РС“, бр.135/04 и 88/10), предлог решења је упућен на Мишљење Секретаријату за пољопривреду и заштиту животне средине, Одсеку за заштиту животне средине и одрживи развој Градске управе града Суботице. У законском року је пристигао одговор Одсека за заштиту животне средине и одрживи

развој Градске управе града Суботице број IV-08/I-501-86/2021 од 12.03.2021.год. која је у свом акту дао позитивно мишљење на садржину предложеног решења.

Према члану 9. став 3. Закона о стратешкој процени утицаја на животну средину, одлуку о неизради стратешке процене доноси орган надлежан за припрему плана и програма по претходно прибављеном мишљењу органа надлежног за послове заштите животне средине.

Секретар

Melinda Nagy Kiserós мастер грађ. инг.с.р.



Република Србија
Аутономна Покрајина Војводина
Град Суботица
Градска управа
Секретаријат за грађевинарство
Број: IV-05-350-8.2/2021
Дана: 25.02.2021.
Трг слободе бр. 1

На основу члана 9. став 3. Закона о стратешкој процени утицаја на животну средину („Службени гласник РС“, број 135/04 и 88/10), а у вези члана 46. Закона о планирању и изградњи

(„Службени гласник РС“, бр. 72/09, 81/09-испр., 64/10- одлука УС, 24/11, 121/12, 42/13- одлука УС, 50/13- одлука УС, 98/13- одлука УС, 132/14, 145/14, 83/18, 31/19 и 37/19 – др. закон и 9/20), а по претходно прибављеном Мишљењу Секретаријата за пољопривреду и заштиту животне средине, Службе за заштиту животне средине и одрживи развој, Градске управе Града Суботице, број IV-08/I-501-64/2021 од 23.02.2021.год. и члана 44. Одлуке о градској управи града Суботица („Службени лист града Суботице“, број 18/2017-званични пречишћен текст и 30/2017), Секретаријат за грађевинарство доноси:

Р Е Ш Е Њ Е**о неприступању стратешкој процени утицаја на животну средину уз План детаљне регулације за део простора источно од Мајшанског моста до бившег комплекса ливнице и западно од Мајшанског моста до Ул. Арсенија Чарнојевића и Алеје маршала Тита**

1. Не приступа се Стратешкој процени утицаја на животну средину уз План детаљне регулације за део простора источно од Мајшанског моста до бившег комплекса ливнице и западно од Мајшанског моста до Ул. Арсенија Чарнојевића и Алеје маршала Тита

2. Плански основ за израду Плана детаљне регулације је:

-Генерални урбанистички план Суботица-Палић до 2030 („Службени лист града Суботица“ број 29/2018)

-Просторни план подручја посебне намене инфраструктурног коридора железничке пруге Београд – Суботица – државна граница (Келебија) ("Сл. гласник РС" бр. 32/19 и 57/19)

-План генералне регулације XIII за делове мз „Дудова шума“, „Ново село“, „Гат“ и „Кер“ ("Службени лист Града Суботице" бр. 30/17).

-План генералне регулације VIII за зоне „Железничко насеље“ и „Макова седмица“ и део зоне „Мали Радановац“ ("Службени лист Града Суботице" бр. 52/2012).

Простор непосредног урбаног окружења који са југоистока тангира обухваћени простор разрађиван је урбанистичким планом ПДР центра града Суботице – ЗОНА I У-235/2006 (“Службени лист општине Суботица бр. 06/2010, 55/11 и 29/18) и представља стечену урбанистичку обавезу како би се обезбедио континуитет у планирању.

3. Одлуком о изради Плана детаљне регулације дефинисана је прелиминарна граница планског подручја док ће се коначна граница дефинисати приликом израде Нацрта плана.

Оквирну границу плана детаљне регулације чини простор оивичен са улицама Змај Јовина, Алеја Маршала Тита, Петра Лековћа, Арсенија Чарнојевића, Сеп Ференца, Ватрослава Лисинског, Стерије Поповића, Паје Моргановића, Железничка пруга Келебија – Суботица, Бер Имреа, Јована Цвијића, Јована Микића, Ратка Митровића, Мајшански пут, Босе Миличевић.

Планом је обухваћен простор од цца 55,66 ха.

4. Визија и циљеви израде плана су:

• Усклађивања са важећом законском регулативом из области урбанистичког планирања пре свга са :

- **Законом о планирању и изградњи** („Сл. гласник РС“ број 72/09, 81/09-испр., 64/10-Ус, 24/11, 121/12, 42/13-УС и 50/13-УС и 98/13УС, 132/14 145/14 , 83/2018, 31/2019 и 9/2020) - у даљем тексту Закон.

- **Правилником о садржини, начину и поступку израде докумената просторног и урбанистичког планирања** („Службени гласник РС“, број 32/2019) – у даљем тексту: Правилник.

- **Правилником о класификацији намене земљишта и планских симбола у документима просторног и урбанистичког планирања** (Сл. гласник РС бр. 105/20).

• Усаглашавања и са Генералним урбанистичким планом Суботица-Палић до 2030 („Службени лист града Суботица“ број 29/2018), Просторним планом подручја посебне намене инфраструктурног коридора железничке пруге Београд – Суботица – државна граница (Келебија) ("Сл. гласник РС" бр. 32/19 и 57/19), Планом генералне регулације XIII за делове мз „Дудова шума“, „Ново село“, „Гат“ и „Кер“ ("Службени лист Града Суботице" бр. 30/17), Планом генералне регулације VIII за зоне „Железничко насеље“ и „Макова седмица“ и део зоне „Мали Радановац“ ("Службени лист Града Суботице" бр. 52/2012).

• Редифинисања планског решења и правила грађења из претходног ПДР-а пре свега унутар зоне вишепородичног становања у циљу постизања боље спроводљивости и реалније економске оправданости планског решења, рационалнијег кориштења грађевинског земљишта као и корекције појединих уличних траса и регулација појединих улица у односу на постојеће планско решење, а у циљу побољшања саобраћајног решења, те спроводљивијем начину изградње централних гаража на осталом грађевинском земљишту.

• Реконструкција и доградња постојеће комуналне инфраструктуре,

• Заштита, очување и унапређење културних вредности и животне средине,

• Унапређење урбаног идентитета овог дела града,

• Осим тога евидентираће се промене у простору настале током протеклог времена почев од усвајања важећег Плана.

5. За ГУП Суботица –Палић до 2030. Године израђен је Извештај о стратешкој процени утицаја Генералног урбанистичког плана Суботица – Палић до 2030. године на животну средину.

На основу критеријума за утврђивање могућности значајних утицаја на животну средину (прилог I) Закона о стратешкој процени утицаја на животну средину („Службени гласник РС”, број 135/04 и 88/10), извршена је процена могућих утицаја плана на животну средину. Утврђено је да привођење простора наменама дефинисаним у циљевима неће произвести значајније утицаје на животну средину, те **није потребна израда Извештаја о стратешкој процени утицаја Плана на животну средину.**

6. Ово Решење чини саставни део Одлуке о изради Плана.

7. Ово Решење се објављује у „Службеном листу Града Суботице”.

Образложење

У Секретаријату за грађевинарство, Градске управе Града Суботице у поступку доношења овог решења, имајући у виду Мишљење о потреби израде Извештаја о стратешкој процени утицаја на животну средину уз План детаљне регулације за део простора источно од Мајшанског моста до бившег комплекса ливнице и западно од Мајшанског моста до Ул. Арсенија Чарнојевића и Алеје маршала Тита, достављено од стране ЈП за управљање путевима, урбанистичко планирање и становање Суботица, број 18-2/21 од 09.02.2021. године, је сачињен

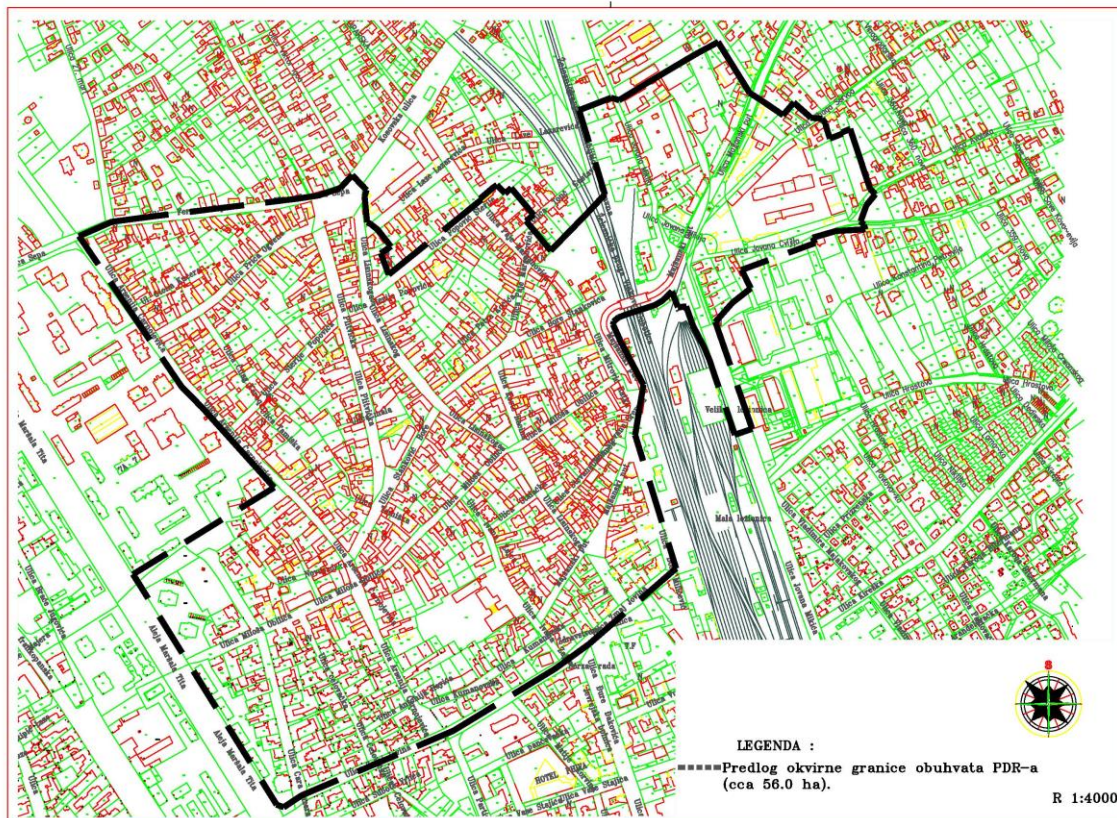
предлог Решења о неприступању стратешкој процени утицаја на животну средину уз План детаљне регулације за део простора источно од Мајшанског моста до бившег комплекса ливнице и западно од Мајшанског моста до Ул. Арсенија Чарнојевића и Алеје маршала Тита.

На основу члана 11. став 1. Закона о стратешкој процени утицаја на животну средину („Службени Гласник РС”, бр.135/04 и 88/10), предлог решења је упућен на Мишљење Секретаријату за пољопривреду и заштиту животне средине, Одсеку за заштиту животне средине и одрживи развој Градске управе града Суботице. У законском року је пристигао одговор Одсека за заштиту животне средине и одрживи развој Градске управе града Суботице број IV-08/I-501-64/2021 од 23.02.2021.год. која је у свом акту дао позитивно мишљење на садржину предложеног решења.

Према члану 9. став 3. Закона о стратешкој процени утицаја на животну средину, одлуку о неизради стратешке процене доноси орган надлежан за припрему плана и програма по претходно прибављеном мишљењу органа надлежног за послове заштите животне средине.

Секретар

Melinda Nagy Kiserós мастер грађ. инг.с.р.



Република Србија
 Аутономна Покрајина Војводина
 Град Суботица
 Градска управа
 Секретаријат за грађевинарство
 Број: IV-05-350-19.2/2021
 Дана: 12.03.2021.
 Трг слободе бр. 1

функционалну целину обухваћеног простора и обезбеђења других услова функционисања простора који су од општег интереса.

Просторним планом Републике Србије од 2010. до 2020. године ("Службени гласник РС" бр. 88/2010) у оквиру развоја туризма Суботица је у мрежи градских туристичких центара има национални значај, док Бања Палић у перспективи треба да има међународни значај.

Посебан вид туризма је бањски туризам на Палићу. Границе бање Палић утврђене су Уредбом о утврђивању подручја бање "Палић" – Суботица ("Службени гласник РС" број 31/99). Простор планиран у сврху бањског туризма великим делом преклапа се са подручјем заштитне зоне (зоне утицаја) на заштићено природно добро Парк природе "Палић" са спомеником природе у њему. Део обухваћеног простора налази се и унутар Просторно културно - историјске целина „Језро Палића,, споменик културе, решење МЗСК Суботица бр. 435-1 од 13. 12. 1993. г.(Сл.лист града Суботица бр.1/94).

На Палићу се могу планирати нови садржаји у функцији различитих видова туризма првенствено бањског туризма , а у циљу реализације Палића као туристичког центра од међународног значаја

У току је реализација пројекта који се израђује у циљу побољшања еколошког стања воде у Палићком и Лудашком језеру уз финансијску подршку KFW банке.

До данас су завршени планови детаљне регулације за формирање мултифункционалних обалних појасева око III и IV сектора Палићког језера.

Највећим делом је завршена експропријација планираног обалног појаса око Палићког језера која је омогућила изградњу мултифункционалног зеленог заштитног појаса око језера којим је одвојено пољопривредно земљиште од језера и којим се позитивно утицало на квалитет воде у језеру.

Простор је већим делом покривен плановима детаљне регулације.

3. Оквирна граница обухвата ПГР IV за зону бањског туризма „Палић“ и делове зона „Нови Град“ и „Александрово“ обухваћен је простор ширег обалног појаса око језера Палић са језером унутар ГУП-ом утврђених граница грађевинског подручја, простор јужно од Хоргошког пута – Државног пута ПА100, део западне обале до западне обилазнице око Палића границом грађевинског подручја дефинисаног ломним тачкама 90, 89, 88, 87.4, 87.3, 87.2, 87.1, 87, 86 и 85, северном границом комплекса пречистача до регионалне железничке пруге Суботица - Сента, јужном међом комплекса циглане, те границом грађевинског подручја Суботица-Палић

На основу члана 9. став 3. Закона о стратешкој процени утицаја на животну средину („Службени гласник РС”, број 135/04 и 88/10), а у вези члана 46. Закона о планирању и изградњи („Службени гласник РС“, бр. 72/09, 81/09-испр., 64/10- одлука УС, 24/11, 121/12, 42/13- одлука УС, 50/13- одлука УС, 98/13- одлука УС, 132/14, 145/14, 83/18, 31/19 и 37/19 – др. закон и 9/20), а по претходно прибављеном Мишљењу Секретаријата за пољопривреду и заштиту животне средине, Службе за заштиту животне средине и одрживи развој, Градске управе Града Суботице, број IV-08/I-501-83/2021 од 12.03.2021.год. и члана 44. Одлуке о градској управи града Суботица („Службени лист града Суботице“, број 18/2017-званични пречишћен текст и 30/2017), Секретаријат за грађевинарство доноси:

РЕШЕЊЕ

о неприступању стратешкој процени утицаја на животну средину уз План генералне регулације IV за зону бањског туризма „Палић“ и делове зона „Нови Град“ и „Александрово“

1. Не приступа се Стратешкој процени утицаја на животну средину уз План генералне регулације IV за зону бањског туризма „Палић“ и делове зона „Нови Град“ и „Александрово.

2. Плански основ за израду Плана је :

-Генерални урбанистички план Суботица – Палић до 2030. Године („Службени лист града Суботице“ бр. 29/2018),

-Просторни план подручја посебне намене инфраструктурног коридора железничке пруге Београд – Суботица – државна граница (Келебија) ("Сл. гласник РС" бр. 32/19 и 57/19).

У складу са Законом о планирању и изградњи на целом грађевинском подручју утврђеном Генералним урбанистичким планом Суботица –Палић до 2030. године предвиђена је просторна подела подручја обухваћеног ГУП-ом на тринаест просторних целина за које ће се израђивати планови генералне регулације.

Границе обухвата планова генералне регулације дефинисане ГУП-ом су подложне корекцијима током израде планова, у случају потребе прикључења простора саобраћајних и инфраструктурних коридора који чине

дефинисаном преломним тачкама од броја 31 до 46, те до споја са Хоргошким путем.

Обухват ПГР-а износи 1.848,65 ha (без парцеле језера 1.293 ha).

Одлуком о изради Плана генералне регулације дефинисана је прелиминарна граница планског подручја док ће се коначна граница дефинисати приликом припреме Нацрта плана у складу са условима надлежних органа, организација и јавних предузећа који су овлашћени да утврђују посебне услове за заштиту и уређење простора.

4. Визија и циљеви израде плана су:

План генералне регулације ради се у циљу:

- Доношење спроведбеног плана за делове простора који нису покривени планском документацијом. Утврђивање претежне намене земљишта и дефинисање правила уређења и грађења, а у складу са генералном наменом површина и генералним правцима и коридорима за саобраћајну, енергетску, водопривредну, комуналну и другу инфраструктуру, утврђеним Генералним урбанистичким планом Суботица – Палић до 2030. године како би Бања Палић постала са аспекта туризма центар од међународног значаја.

Утврђивање површина јавне намене за дефинисање нових улица и корекцију регулације постојећих улица, дефинисање обалног појаса језера Палић на деловима I и II сектора на којима он није реализован, дефинисање јавних површина, коридора јавне комуналне инфраструктуре и др.

- Стварање услова за унапређење јавних функција и комуналних садржаја у складу са нормативима и стандардима у односу на планиране намене, као и планирани број становника, односно корисника простора,

- Обезбеђивање задовољавајућих услова за развој бањског туризма, одмор, рекреацију, јавне службе, саобраћајну и комуналну инфраструктуру, снабдевање и услуге,

- Заштита, очување и унапређење заштићених природних вредности и животне средине,

- Унапређење урбаног идентитета овог дела града уз очување постојећег културно-историјског и градитељског наслеђа.

За ГУП Суботица –Палић до 2030. Године израђен је Извештај о стратешкој процени утицаја Генералног урбанистичког плана Суботица –Палић до 2030. године на животну средину.

Простор је већим делом покривен плановима детаљне регулације (око 70 % обухваћеног простора), за које су највећим делом

рађени Извештаји о стратешкој процени утицаја Плана на животну средину.

5. На основу критеријума за утврђивање могућности значајних утицаја на животну средину Закона о стратешкој процени утицаја на животну средину („Службени гласник РС”, број 135/04 и 88/10), извршена је процена могућих утицаја плана на животну средину. Утврђено је да привођење простора наменама дефинисаним у циљевима неће произвести значајније утицаје на животну средину, те није потребно сачинити Извештај о стратешкој процени утицаја Плана на животну средину.

6. Ово Решење чини саставни део Одлуке о изради Плана.

7. Ово Решење се објављује у „Службеном листу Града Суботице”.

Образложење

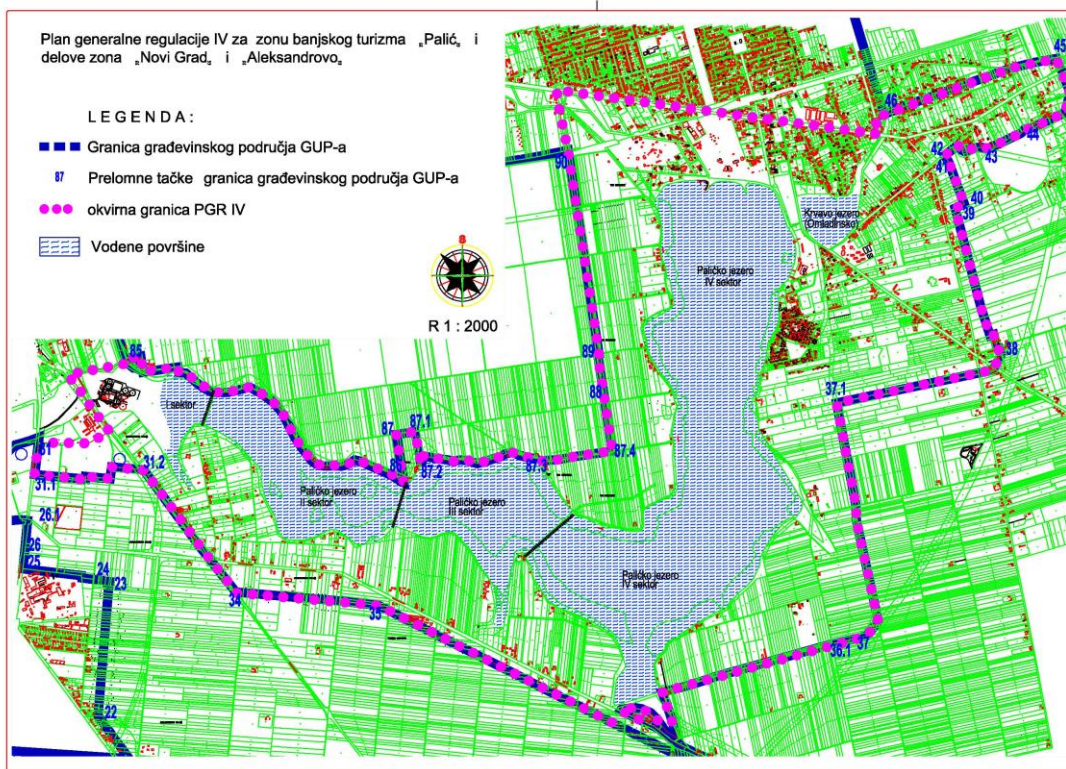
У Секретаријату за грађевинарство, Градске управе Града Суботице у поступку доношења овог решења, имајући у виду Мишљење о потреби израде Извештаја о стратешкој процени утицаја на животну средину уз План генералне регулације IV за зону бањског туризма „Палић“ и делове зона „Нови Град“ и „Александрово, достављено од стране ЈП за управљање путевима, урбанистичко планирање и становање Суботица, број 18-6/21 од 04.03.2021. године, је сачињен предлог Решења о неприступању стратешкој процени утицаја на животну средину уз План генералне IV за зону бањског туризма „Палић“ и делове зона „Нови Град“ и „Александрово.

На основу члана 11. став 1. Закона о стратешкој процени утицаја на животну средину („Службени Гласник РС”, бр.135/04 и 88/10), предлог решења је упућен на Мишљење Секретаријату за пољопривреду и заштиту животне средине, Одсеку за заштиту животне средине и одрживи развој Градске управе града Суботице. У законском року је пристигао одговор Одсека за заштиту животне средине и одрживи развој Градске управе града Суботице број IV-08/I-501-83/2021 од 12.03.2021.год. која је у свом акту дао позитивно мишљење на садржину предложеног решења.

Према члану 9. став 3. Закона о стратешкој процени утицаја на животну средину, одлуку о неизради стратешке процене доноси орган надлежан за припрему плана и програма по претходно прибављеном мишљењу органа надлежног за послове заштите животне средине.

Секретар

Melinda Nagy Kiserós мастер грађ. инг. с.р.



Република Србија
 Аутономна Покрајина Војводина
 Град Суботица
 ГРАДОНАЧЕЛНИК
 Број:П-021-19/2021
 Дана: 25.03.2021. године
 24000 Суботица
 Трг слободе 1
 Тел: 024/626-718
 СБ/ЕК

На основу члана 52. став 1. тачка 5) Статута Града Суботице («Службени лист Града Суботице», бр. 27/19-пречишћени текст) и члана 8. став 3. Правилника о начину, поступку и критеријумима за доделу средстава црквама и верским заједницама који делују на територији Града Суботице («Службени лист Града Суботице», бр. 15/13),

Градоначелник Града Суботице, дана 25.03.2021. године, доноси

РЕШЕЊЕ

о именовану председника, заменика председника и чланова Комисије за доделу средстава црквама и верским заједницама

I

У Комисију за доделу средстава црквама и верским заједницама именују се:

1. Имре Керн, за председника,
2. Сава Стамболић, за заменика председника,
3. Бранислав Јока, за члана,
4. Ранко Чуљковић, за члана и
5. Агота Балинт, за члана.

Лица из става 1. ове тачке именују се у Комисију за доделу средстава црквама и верским заједницама са даном доношења овог решења, на мандатни период од четири године.

II

Ово решење објавити у «Службеном листу Града Суботице».

Градоначелник
 Стеван Бакић с.р.

На основу члана 46. став 1. тачка 8) и став 6. Закона о локалним изборима („Службени гласник РС“, бр. 129/07, 34/10-УС и 54/11, 12/20, 16/20 – аутентично тумачење и 68/20) и члана 33. став 1. тачка 21. Статута Града Суботице („Службени лист Града Суботице“ бр. 27/19 – пречишћен текст),

Скупштина града Суботице, на 8. седници одржаној дана 01. априла 2021. године, донела је

ЗАКЉУЧАК

о престанку мандата одборника Скупштине града Суботице

I

Утврђује се да Гојку Радићу престаје мандат одборника у Скупштини града Суботице са даном 21. марта 2021. године

II

Овај закључак објавити у „Службеном листу Града Суботице“.

Република Србија
Аутономна Покрајина Војводина
Град Суботица
СКУПШТИНА ГРАДА СУБОТИЦЕ
Број: I-00-013-19/2021
Дана: 01.04.2021.год.
С у б о т и ц а
Трг слободе 1

Председник Скупштине града Суботице
Др Балинт Пастор, с.р.
(Dr. Pásztor Bálint)

На основу члана 46. став 1. тачка 1.) Закона о локалним изборима («Службени гласник РС», бр. 129/07, 34/10-УС, 54/11, 12/20, 16/20-аутентично тумачење и 68/20) и члана 33. став 1. тачка 21. Статута Града Суботице („Службени лист града Суботица“, број 27/19-пречишћени текст),

Скупштина града Суботице, на 8. седници одржаној дана 01. априла 2021. године, донела је

З А К Љ У Ч А К

о престанку мандата одборника Скупштине града Суботице

I

Утврђује се да Бојану Шоралову престаје мандат одборника у Скупштини града Суботице са даном доношења овог закључка.

II

Овај закључак објавити у „Службеном листу града Суботице“.

Република Србија
Аутономна Покрајина Војводина
Град Суботица
СКУПШТИНА ГРАДА СУБОТИЦЕ
Број: I-00-013-23/2021
Дана: 01.04.2021.год.
С у б о т и ц а
Трг слободе 1

Председник Скупштине града Суботице
Др Балинт Пастор, с.р.
(Dr. Pásztor Bálint)

На основу члана 56. став 5. Закона о локалним изборима («Службени гласник РС», бр. 129/07, 34/10-УС, 54/11, 12/20, 16/20-аутентично тумачење и 68/20) и члана 8. Пословника Скупштине града Суботице („Службени лист града Суботица“, број 21/19-пречишћен текст),

Скупштина града Суботице, на 8. седници одржаној дана 01. априла 2021. године, донела је

О Д Л У К У

о потврђивању мандата одборника у Скупштини града Суботице

I

Усваја се извештај Верификационог одбора сачињен дана 01. априла 2021. године.

Потврђују се Неди Тешовић и Милораду Милојевићу мандати за одборника у Скупштини града Суботице.

II

Ову одлуку објавити у «Службеном листу Града Суботице».

Образложење

Верификациони одбор Скупштине града Суботице поднео је Скупштини Града Суботице Извештај у којем је утврђено да су подаци из Уверења о избору одборника Скупштине града Суботице Неде Тешовић и Милорада Милојевића истоветни са подацима из Извештаја о додели мандата одборника Града Суботице сачињеног од стране Изборне комисије Града Суботице и да је уверење издао овлашћени орган, те је донета Одлука као у диспозитиву.

Упутство о правном средству: Против ове одлуке може се изјавити жалба Управном суду у Београду у року од 48 часова од дана доношења ове одлуке.

Република Србија
Аутономна Покрајина Војводина
Град Суботица
СКУПШТИНА ГРАДА СУБОТИЦЕ
Број: I-00-013-20/2021
Дана: 01.04.2021.год.
С у б о т и ц а
Трг слободе 1

Председник Скупштине града Суботице
Др Балинт Пастор, с.р.
(Dr. Pásztor Bálint)

На основу члана 33. став 1. тачка 21. Статута Града Суботице („Службени лист града Суботице“, бр. 27/19-пречишћен текст) и члана 42. и 91. став 4. Пословника о раду Скупштине града Суботице («Службени лист града Суботице“, бр. 21/19 - пречишћени текст),

Скупштина града Суботице, на 8. седници одржаној дана 01. априла 2021. године, донела је

З А К Љ У Ч А К

о престанку мандата члана Градског већа града Суботице

I

Утврђује се да Милошу Николићу престаје мандат члана Градског већа града Суботице са даном доношења овог закључка.

II

Овај закључак објавити у «Службеном листу града Суботице».

Република Србија
Аутономна Покрајина Војводина
Град Суботица
СКУПШТИНА ГРАДА СУБОТИЦЕ
Број: I-00-021-20/2021
Дана: 01.04.2021.год.
С у б о т и ц а
Трг слободе 1

Председник Скупштине града Суботице
Др Балинт Пастор, с.р.
(Dr. Pásztor Bálint)

На основу члана 45. став 1. и члана 23. став 4. Закона о локалној самоуправи («Службени гласник РС», бр. 129/07, 83/14 – др. закон, 101/16 – др. закон и 47/18) и члана 33. став 1. тачка 13. Статута Града Суботице («Службени лист града Суботице» бр. 27/19-пречишћен текст),

Скупштина града Суботице, на 8. седници одржаној дана 01. априла 2021. године, донела је

РЕШЕЊЕ

о избору члана Градског већа Града Суботице

I

За члана Градског већа Града Суботице бира се Миланка Костић, задужена за област образовања и културе, даном доношења овог решења.

II

Ово решење објавити у „Службеном листу града Суботице”.

Република Србија
Аутономна Покрајина Војводина
Град Суботица
Скупштина града Суботице
Број: I-00-021-21/2021
Дана: 01.04.2021.г.
С у б о т и ц а

Председник Скупштине града Суботице
Др Балинт Пастор, с.р.
(Dr. Pásztor Bálint)

На основу члана 32. став 1. тачка 20) и члана 66. став 3. Закона о локалној самоуправи („Службени гласник РС“, бр. 129/07, 83/14-др.закон, 101/16-др.закон и 47/18) и члана 33. став 1. тачка 21) и члан 116. став 1. Статута Града Суботице («Службени лист Града Суботице», бр. 27/19-пречишћени текст),

Скупштина града Суботице, на 8. седници одржаној дана 01. априла 2021. године, донела је

ОДЛУКУ

о утврђивању предлога Одлуке о изменама Статута Града Суботице

Члан 1.

Утврђује се предлог Одлуке о изменама Статута Града Суботице који је у прилогу ове одлуке и чини њен саставни део.

Члан 2.

Предлог Одлуке о изменама Статута Града Суботице упућује се на јавну расправу.

Орган надлежан за организовање и спровођење јавне расправе је Скупштина града Суботице.

Јавна расправа обавезно укључује организовање најмање једног отвореног састанка представника надлежних органа Града са заинтересованим грађанима, представницима удружења грађана и средстава јавног обавештавања (округли столови, трибине, презентације и сл.) и прикупљање предлога, сугестија и мишљења грађана и осталих учесника у јавној расправи у писаној или електронској форми.

Орган надлежан за организовање јавне расправе је дужан да грађанима из свих делова Града омогући учешће у јавној расправи.

Време трајања јавне расправе је 15 дана од дана ступања на снагу ове одлуке.

Стручно-техничке и административне послове у поступку организовања и спровођења јавне расправе за потребе Скупштине града Суботице вршиће Служба за скупштинске послове.

Члан 3.

Након спроведене јавне расправе Секретар Скупштине града Суботице сачињава Извештај о резултатима јавне расправе и доставља га заједно са предлогом Одлуке о изменама Статута Града Суботице Скупштини града на разматрање и доношење.

Члан 4.

Ова одлука ступа на снагу осмог дана од дана објављивања у „Службеном листу Града Суботице“.

Република Србија
Аутономна Покрајина Војводина
Град Суботица
СКУПШТИНА ГРАДА СУБОТИЦЕ
Број: I-00-110-8/2021
Дана: 01.04.2021.год.

С у б о т и ц а

Трг слободе 1

Председник Скупштине града Суботице
Др Балинт Пастор, с.р.
(Dr. Pásztor Bálint)

Прилог:

Нацрт Одлуке о изменама Статута Града Суботице, израђен од стране Комисије за израду нацрта акта о промени Статута Града Суботице

НАЦРТ

На основу члана 11., члана 32. став 1. тачка 1) и члана 66. став 3. Закона о локалној самоуправи („Службени гласник РС“, бр. 129/07, 83/14-др.закон, 101/16-др.закон и 47/18) и члана 33. став

1. тачка 1) Статута Града Суботице («Службени лист Града Суботице», бр. 27/19-пречишћени текст),

Скупштина града Суботице, на ... седници одржаној дана 2021. године, донела је

О Д Л У К У **о изменама Статута Града Суботице**

Члан 1.

У члану 6. ст. 2. и 3. Статута Града Суботице («Службени лист Града Суботице», бр. 27/19-пречишћени текст) мењају се и гласе:

„У средини печата налази се мали грб Републике Србије.“

Текст печата исписује се на српском језику – ћириличким писмом, буњевачком језику, мађарском језику и хрватском језику.“

Члан 2.

У члану 9. став 1. мења се и гласи:

„У Граду су у равноправној службеној употреби српски, буњевачки, мађарски и хрватски језик, са својим писмима.“

Члан 3.

Ова одлука ступа на снагу осмог дана од дана објављивања у „Службеном листу Града Суботице“.

На основу члана 35. став 7. и члана 46. став 1. Закона о планирању и изградњи („Службени гласник РС“, бр. 72/09, 81/09-испр., 64/10- одлука УС, 24/11, 121/12, 42/13- одлука УС, 50/13- одлука УС, 98/13- одлука УС, 132/14, 145/14, 83/18, 31/19 и 37/19 – др. закон и 9/20), члана 9. став 5. Закона о стратешкој процени утицаја на животну средину („Службени гласник РС“, бр. 135/04 и 88/10) и члана 33. став 1. тачка 5. Статута Града Суботице („Службени лист Града Суботице“ бр. 27/19 – пречишћен текст),

Скупштина града Суботице, на 8. седници одржаној дана 01. априла 2021. године, донела је

О Д Л У К У **о изради Плана генералне регулације за насеље Келебија**

Члан 1.

Овом одлуком приступа се изради Плана генералне регулације за насеље Келебија (у даљем тексту: План).

Оквирне границе обухвата планског документа са описом

Члан 2.

Планом обухваћен је простор од цца 122,6 ха. Као полазна Граница обухвата Плана преузима се граница насеља из шематског приказа насеља Келебија, Просторног плана града Суботице (преломне тачке 1-184). Потенцијално је

планирано проширење рејона у циљу увећања централних функција, комерцијалних зоне и зона становања, што би омогућило квалитетнији развој самог насеља.

На графичком прилогу граница обухвата дата је као оквирна док ће се коначна граница планског подручја дефинисати приликом израде Нацрта плана.

Услови и смернице планских докумената вишег реда и ширег подручја и списак потребних подлога

Члан 3.

Плански документ вишег реда и ширег подручја је: Просторни план Града Суботице („Службени лист Града Суботице“ број 16/12).

Подлоге на којима се израђује План генералне регулације:

К.О. Страи Град

Размера 1:2500 Детаљни листови: 1, 2, 3, 4, 5, 6, 7, 8, 9, 10, 11, 12, 13, 14, 15, 16, 17, 18, 19, 20, 21, 22, 23, 24, 25, 26, 27, 28, 29, 30, 31, 32, 33, 34, 35, 36 и 37.

Принципи планирања, коришћења, уређења и заштите простора из важеће планске документације

Члан 4.

Планирање, коришћење и уређење простора се заснива на принципу: одрживог развоја кроз интегрални приступ планирању, рационално коришћење земљишта, заштиту животне средине и одрживо коришћење простора. Начела планирања се базирају на унапређењу квалитета и услова живљења кроз обезбеђење реализације недостајућих садржаја јавне намене и побољшања квалитета и капацитета постојећих садржаја, учешћа јавности у планирању и обликовању животног простора и усаглашености са европским прописима и стандардима из области планирања и уређења простора.

Пошто је Пут Едварда Кардеља изгубио статус Државног пута I Б реда, то директно утиче на решење Плана генералне регулације за насеље Келебија као и за правила грађења за зоне које се налазе уз поменути пут.

Приликом планирања и уређења предметног простора треба да се обратити пажња о заштити природе јер се положај насеља Келебија налази у заштитној зони природног добра као и то да источна страна насеља тангира подручје III степена заштите, „ЕМЕРАЛД“ мрежу и „ИПА“ подручје Суботичке пешчаре.

Визија и циљеви планирања, коришћења уређења и заштите планског подручја

Члан 5.

- Стварање могућности за унапређење и проширење капацитета постојећих јавних функција и реализацију других објеката јавних функција, са дефинисањем услова и правила за реализацију поменутих објеката у складу са нормативима и стандардима у односу на планирани број становника као и услова за изградњу објеката сходно њиховој намени,
- Утврђивање површина јавне намене за дефинисање нових улица и корекцију регулације постојећих улица, јавних површина (трг, сквер...); коридора јавне комуналне инфраструктуре и др.,
- Дефинисање услова за изградњу објеката у оквиру претежних намена земљишта утврђених за зоне унутар предвиђеног грађевинског подручја и потенцијалног планираног проширења грађевинског рејона, а све у циљу прилагођавања потребама становника насеља Келебија и другим смерницама утврђеним Просторним планом. (формирање и проширење комерцијалних зона, комуналних комплекса.),
- Заштита, очување и унапређење природних вредности и животне средине.

Концептуални оквир планирања, са предлогом основних намена простора и коришћења земљишта

Члан 6.

Концепција организације и уређења простора утврђена је у складу са циљем израде Плана генералне регулације: привођење предметног простора наменама утврђеним у Просторном плану града Суботице и евентуалне корекције граница грађевинског рејона у циљу развоја насеља и рационалијег управљања грађевинским земљиштем.

Начин финансирања израде планског документа, назив носиоца израде и рок за израду

Члан 7.

Финансијска средства за израду Плана обезбедиће се у буџету Града Суботице.

Носилац израде је Секретаријат за грађевинарство Градске управе Града Суботице.

Обрађивач Плана је Јавно предузеће за управљање путевима, урбанистичко планирање и становање Суботица.

Рок за израду је десет (10) месеци од дана ступања на снагу Одлуке о изради плана.

Место и начин обављања јавног увида

Члан 8.

План ће бити изложен на јавни увид у згради Градске управе Града Суботице у канцеларији 204. Оглашавање излагања на јавни увид и излагање Плана на јавни увид обавиће Секретаријат за грађевинарство Градске управе Града Суботица.

Одлука о изради или неприступању изради стратешке процене утицаја

Члан 9.

Не приступа се изради Извештаја о стратешкој процени утицаја на животну средину за План на основу Решења донетог од стране Секретаријата за грађевинарство Градске управе Града Суботице, број IV-05-350-22.2/2021 од 12.03.2021.год.

Број примерака плана који је потребно изградити у аналогном и дигиталном облику

Члан 10.

Потребно је изградити по шест (6) примерака Плана у аналогном и дигиталном облику.

Члан 11.

Ова одлука ступа на снагу осмог дана од дана објављивања у „Службеном листу Града Суботице”.

Република Србија

Аутономна Покрајина Војводина

Град Суботица

СКУПШТИНА ГРАДА СУБОТИЦЕ

Број: I-00-350-30/2021

Дана: 01.04.2021.год.

С у б о т и ц а

Трг слободе 1

Председник Скупштине града Суботице

Др Балинт Пастор, с.р.

(Dr. Pásztor Bálint)

На основу члана 35. став 7. и члана 46. став 1. Закона о планирању и изградњи („Службени гласник РС“, бр. 72/09, 81/09-испр., 64/10- одлука УС, 24/11, 121/12, 42/13- одлука УС, 50/13- одлука УС, 98/13- одлука УС, 132/14, 145/14, 83/18, 31/19 и 37/19 – др. закон и 9/20), члана 9. став 5. Закона о стратешкој процени утицаја на животну средину („Службени гласник РС“, бр. 135/04 и 88/10) и члана 33. став 1. тачка 5. Статута Града Суботице („Службени лист Града Суботице“ бр. 27/19 – пречишћен текст),

Скупштина града Суботице, на 8. седници одржаној дана 01. априла 2021. године, донела је

О Д Л У К У

о изради Плана детаљне регулације за део простора насеља Чантавир између деонице Општинског пута Суботица-Чантавир, заштитног појаса водотока Чик и деонице државног пута II реда Н. Жедник - Чантавир

Члан 1.

Овом одлуком приступа се изради Плана детаљне регулације за део простора насеља Чантавир између деонице Општинског пута Суботица-Чантавир, заштитног појаса водотока Чик и деонице државног пута II реда Н. Жедник – Чантавир (у даљем тексту: План).

Оквирне границе обухвата планског документа са описом

Члан 2.

Одлуком о изради Плана дефинисана је прелиминарна граница планског подручја док ће се коначна граница дефинисати приликом израде Нацрта плана.

Простор се налази у северном делу грађевинског подручја насеља Чантавир утврђеног Планом генералне регулације за насеље Чантавир 27-23/09 („Службени лист Града Суботице 3/2011“).

Прелиминарну границу обухвата плана чине:

- са севера граница грађевинског подручја насеља Чантавир,
- са истока регулација Ул. Маршала Тита (Општинског пута Суботица-Чантавир),
- са југа регулација Железничког трга (државни пут II реда Н. Жедник – Чантавир),
- са запада појас заштитне зоне водотока Чик.

Укупна површина простора унутар границе обухвата Плана износи цца 45,50 ha.

Услови и смернице планских докумената вишег реда и ширег подручја и списак потребних подлога

Члан 3.

Плански основ за израду Плана је План генералне регулације Чантавир (Сл. лист града Суботице бр. 3/2011).

ППР-ом је утврђено да се може усвојити одлука о изради плана детаљне регулације на било којој локацији у обухвату Плана уколико се у току његовог спровођења укаже потреба за издвајањем нових јавних површина у циљу изградње објеката јавне намене, формирања нових улица и других слободних јавних површина или изградње комуналне инфраструктуре.

Подлоге на којима се израђује План детаљне регулације су:

К.О. Чантавир

Размера 1:2500 Детаљни листови: 14, 15, 16, 20, 21 и 22.

Размера 1:1000 Детаљни листови: 72, 73, 74, 75, 76, 77, 78, 79, 80, 81, 82 и 83.

Принципи планирања, коришћења, уређења и заштите простора из важеће планске документације

Члан 4.

Планирање, коришћење и уређење простора за зону производње и привреде заснивају се на принципима одрживог привредног развоја кроз интегрални приступ планирању, равномерног територијалног развоја, рационалног кориштења земљишта уз обезбеђење учешћа јавности у

планирању и обликовању простора, усаглашености са европским прописима и стандардима из области планирања и уређења простора као и заштите животне средине.

Визија и циљеви планирања, коришћења уређења и заштите планског подручја

Члан 5.

- Планом ће се унапредити саобраћајно решење на укрштању државног пута II реда Н. Жедник – Чантавир (Железнички трг) и Општинског пута Суботица-Чантавир (Ул. Маршала Тита),
- Редифинисаће се намена и статус садашњег железничког земљишта на простору бивше железничке станице у складу са Уредбом о категоризацији железничких пруга које припадају јавној железничкој инфраструктури („Сл.гласник Републике Србије“ бр. 92/2020), а у циљу стварања могућности за проширење пословно-комерцијалне зоне у циљу даљег развоја привредне зоне и обезбеђењу локација за нове инвеститоре,
- Дефинисаће се појас заштитне зоне водотока Чик у односу на постојећу радну зону у складу са критеријумима заштите станишта природних реткости и еколошког коридора,
- Доношење спроведбеног плана. Утврђивање претежне намене земљишта и дефинисање правила уређења и грађења у оквиру предметног простора,
- Унапређење привредних делатности, којима се уједно плански подржава и подстиче урбо-економски развој ужег и ширег подручја, обезбеђује рационалније кориштење грађевинског земљишта и изграђене инфраструктурне мреже.

Концептуални оквир планирања, са предлогом основних намена простора и коришћења земљишта

Члан 6.

Концептуални оквир планирања дат је у планским поставкама Плана генералне регулације за насеље Чантавир 27-23/09 („Службени лист Града Суботице 3/2011“).

У оквиру радних зона могу се градити: објекти производно-прерађивачких делатности у области пољопривреде и индустрије, објекти производног занатства, објекти мале привреде, комерцијално пословни објекти.

Као компатибилне намене могу се градити: пратећи путни садржаји (станице за снабдевање горивом, гасне станице, сервисне радионице и сл.), и други објекти чија је делатност комплементарна привредним у складу са важећим прописима.

Концепт заштите и унапређења животне средине заснован је на успостављању одрживог развоја уз превенцију, смањење и контролу свих облика загађивања.

Просторним планом града Суботице (Сл. лист града Суботице бр. 16/2012) као и РППАП Војводине 2009-2020.год ("Службени лист АП Војводине" бр. 22/2011) сугерише се стимулисање развоја предузетништва, подстицање приватног сектора као носиоца развоја привреде у данашњим друштвено економским условима. Планирано проширење постојеће радне зоне у циљу јачања привреде, отварања нових радних места у самом насељу, заустављању депопулације, производњи високо квалитетних производа уз заштиту животне средине је и у интересу одрживог развоја насеља Чантавир.

Начин финансирања израде планског документа, назив носиоца израде и рок за израду

Члан 7.

Финансијска средства за израду Плана обезбедиће се у буџету Града Суботице.

Носилац израде је Секретаријат за грађевинарство Градске управе Града Суботице.

Обрађивач Плана је Јавно предузеће за управљање путевима, урбанистичко планирање и становање Суботица.

Рок за израду је десет (10) месеци од дана ступања на снагу Одлуке о изради плана.

Место и начин обављања јавног увида

Члан 8.

План ће бити изложен на јавни увид у згради Градске управе Града Суботице у канцеларији 204. Оглашавање излагања на јавни увид и излагање Плана на јавни увид обавиће Секретаријат за грађевинарство Градске управе Града Суботица.

Одлука о изради или неприступању изради стратешке процене утицаја

Члан 9.

Не приступа се изради Извештаја о стратешкој процени утицаја на животну средину за План на основу Решења донетог од стране Секретаријата за грађевинарство Градске управе Града Суботице, број IV-05-350-23.2/2021 од 12.03.2021.год.

Број примерака плана који је потребно изградити у аналогном и дигиталном облику

Члан 10.

Потребно је изградити по шест (6) примерака Плана у аналогном и дигиталном облику.

Члан 11.

Ова одлука ступа на снагу осмог дана од дана објављивања у „Службеном листу Града Суботице”.

Република Србија

Аутономна Покрајина Војводина

Град Суботица

СКУПШТИНА ГРАДА СУБОТИЦЕ

Број: I-00-350-31/2021

Дана: 01.04.2021.год.

С у б о т и ц а

Трг слободе 1

Председник Скупштине града Суботице

Др Балинт Пастор, с.р.

(Dr. Pásztor Bálint)

На основу члана 35. став 7. и члана 46. став 1. Закона о планирању и изградњи („Службени гласник РС“, бр. 72/09, 81/09-испр., 64/10- одлука УС, 24/11, 121/12, 42/13- одлука УС, 50/13- одлука УС, 98/13- одлука УС, 132/14, 145/14, 83/18, 31/19 и 37/19 – др. закон и 9/20), члана 9. став 5. Закона о стратешкој процени утицаја на животну средину („Службени гласник РС“, бр. 135/04 и 88/10) и члана 33. став 1. тачка 5. Статута Града Суботице („Службени лист Града Суботице“ бр. 27/19 – пречишћен текст),

Скупштина града Суботице, на 8. седници одржаној дана 01. априла 2021. године, донела је

О Д Л У К У

о изради Измене дела Плана детаљне регулације центра града Суботице – зона I (подблок „Л.2“, део блока „М“, део блока „Б“ и део подблока „Д.3“)

Члан 1.

Овом одлуком приступа се изради Измене дела Плана детаљне регулације центра града Суботице – зона I (подблок „Л.2“, део блока „М“, део блока „Б“ и део подблока „Д.3“)(у даљем тексту: План).

Оквирне границе обухвата планског документа са описом

Члан 2.

Границу Плана представљају границе урбанистичког подблока „Л.2“, део блока „М“ око Манојловић палате, део блока „Б“ око бивше робне куће „Центар“ и део подблока „Д.3“ око „Отвореног универзитета“, а који су дефинисани у основном Плану детаљне регулације центра града зона I („Службени лист Града Суботице“ бр.06/2010 и 29/2018) који се мења овом изменом.

Границу Плана чине две одвојене површине: 1. подблок „Л.2“ и део блока „М“ и 2. део блока „Б“ и део подблока „Д.3“.

Површина простора унутар граница Измене плана је цца 4,3 ha.

На графичком прилогу приказана је плериминарна граница обухвата Плана док ће се коначна граница планског подручја дефинисати приликом израде Нацрта плана.

Услови и смернице планских докумената вишег реда и ширег подручја и списак подлога

Члан 3.

Предметни обухват се налази у грађевинском рејону, тако да је плански основ Генерални урбанистички план Суботица – Палић до 2030. године (Службени лист општине Суботица број 29/2018) којим је за овај простор утврђена обавеза израде Плана детаљне регулације.

Овом Изменом ће се мењати План детаљне регулације центра града зона I („Службени лист Града Суботице“ бр.06/2010 и 29/2018) унутар планираних граница.

Подлоге на којима се израђује Измена Плана детаљне регулације:

К.О. Стари град

Размера 1:500 - Детаљни листови: 59, 60, 61, 62, 63, 64 и 65

К.О. Доњи град

Размера 1:500 - Детаљни листови: 75, 76, 77, 78, 79, 80, 81 и 82

Принципи планирања, коришћења, уређења и заштите простора из важеће планске документације

Члан 4.

Планирање, коришћење и уређење простора се заснива на принципу одрживог развоја кроз интегрални приступ планирању, рационално коришћење земљишта, заштиту животне средине и одрживо коришћење простора. Начела планирања се базирају на унапређењу квалитета и услова живљења кроз обезбеђење реализације недостајућих садржаја јавне намене и побољшања квалитета и капацитета постојећих садржаја, учешћа јавности у планирању и обликовању животног простора и усаглашености са европским прописима и стандардима из области планирања и уређења простора.

Предметни простор који се плански обрађује се налази унутар граница историјског језгра Суботице које је утврђено за просторно културно-историјску целину од великог значаја ("Службени лист општине АП Војводине" број 25/91).

Визија и циљеви планирања, коришћења уређења и заштите планског подручја

Члан 5.

Предметни План се превасходно односи на евидентиране неусклађености постојећих планских решења на овом простору које су уочене приликом спровођења важећег планског документа. Евидентиране неусклађености су: проблем са регулационом линијом улице Босе Милићевић везаном за наткривање Градског клизалишта (Стадион малих спортова) обзиром на неадекватан положај објекта према улици Босе Милићевић,

дефинисање намене простора и јавних површина око Манојловић палате на Корзоу и усклађивање планских решења на Тргу Цара Јована Ненада („манifestациони трг“ и приступ подземној јавној гаражи).

Реализацију основне идеје морају да прате активности на очувању створених вредности, односно заштити непокретних културних добара.

Основни циљеви израде плана су:

* корекције површина јавне намене за регулацију улица у односу на постојећа планска решења, ради отклањања уочених неусклађености, а све у циљу омогућавања реализације и побољшања саобраћајних капацитета и изградње саобраћајне и неопходне комуналне инфраструктуре (проблематика са регулационом линијом улице Босе Милићевић везаном за наткривање Градског клизалишта и дефинисање јавних површина које ће бити усаглашене са планираним силазом у подземну гаражу и решењем манифестационог трга испред „Отвореног универзитета“),

* дефинисање јавних површина и површина око Манојловић палате на Корзоу како би се регулисали односи у складу са постојећим начином коришћења, односно јасно дефинисала јавна површина за приступ постојећем објекту

* евидентирање евентуалних промена у простору и укидање могућности изградње планиране пасареле изнад улице Вука Караџића.

Остали циљеви израде плана везани су за усклађивања са важећом законском регулативом из области урбанистичког планирања пре свега са:

- Законом о планирању и изградњи („Сл. гласник РС“ број 72/09, 81/09-испр., 64/10- УС, 24/11, 121/12, 42/13-УС и 50/13-УС и 98/13УС, 132/14 145/14, 83/2018, 31/2019 и 9/2020).

- Правилником о садржини, начину и поступку израде докумената просторног и урбанистичког планирања („Службени гласник РС“, број 32/2019).

- Правилником о класификацији намене земљишта и планских симбола у документима просторног и урбанистичког планирања („Сл. гласник РС“ бр.105/20).

Концептуални оквир планирања, са предлогом основних намена простора и коришћења земљишта

Члан 6.

Концепција организације и уређења простора утврђена је у складу са циљем израде измене Плана детаљне регулације: привођење предметног простора планираним наменама утврђеним у Генералном урбанистичком плану Суботица – Палић до 2030. године.

Према Генералном плану овај простор се налази у склопу урбанистичке зоне „Центар 1“ и то у блоку 1.1. и намењен је градском центру.

Начин финансирања израде планског документа, назив носиоца израде и рок за израду

Члан 7.

Финансијска средства за израду Плана обезбедиће се у буџету Града Суботице.

Носилац израде је Секретаријат за грађевинарство Градске управе Града Суботице.

Обрађивач Плана је Јавно предузеће за управљање путевима, урбанистичко планирање и становање Суботица.

Рок за израду је осам (8) месеци од дана ступања на снагу Одлуке о изради плана.

Место и начин обављања јавног увида

Члан 8.

План ће бити изложен на јавни увид у згради Градске управе Града Суботице у канцеларији 204. Оглашаваће излагања на јавни увид и излагање Плана на јавни увид обавиће Секретаријат за грађевинарство Градске управе Града Суботица.

Одлука о изради или неприступању изради стратешке процене утицаја

Члан 9.

Не приступа се изради Извештаја о стратешкој процени утицаја на животну средину за План на основу Решења донетог од стране Секретаријата за грађевинарство Градске управе Града Суботице, IV-05-350-24.2/2021 од 12.03.2021.год.

Број примерака плана који је потребно израдити у аналогном и дигиталном облику

Члан 10.

Потребно је израдити по шест (6) примерака Плана у аналогном и дигиталном облику.

Члан 11.

Ова одлука ступа на снагу осмог дана од дана објављивања у „Службеном листу Града Суботице“.

Република Србија
Аутономна Покрајина Војводина
Град Суботица
СКУПШТИНА ГРАДА СУБОТИЦЕ
Број: I-00-350-32/2021
Дана: 01.04.2021.год.
С у б о т и ц а
Трг слободе 1

Председник Скупштине града Суботице
Др Балинт Пастор, с.р.
(Dr. Pásztor Bálint)

На основу члана 35. став 7. и члана 46. став 1. Закона о планирању и изградњи („Службени гласник РС“, бр. 72/09, 81/09-испр., 64/10- одлука УС, 24/11, 121/12, 42/13- одлука УС, 50/13- одлука УС, 98/13- одлука УС, 132/14, 145/14, 83/18, 31/19 и 37/19 – др. закон и 9/20), члана 9. став 5. Закона о стратешкој процени утицаја на животну средину („Службени гласник РС“, бр. 135/04 и 88/10) и члана 33. став 1. тачка 5. Статута Града Суботице („Службени лист Града Суботице“ бр. 27/19 – пречишћен текст),

Скупштина града Суботице, на 8. седници одржаној дана 01. априла 2021. године, донела је

О Д Л У К У

о изради Плана детаљне регулације за део простора источно од Мајшанског моста до бившег комплекса ливнице и западно од Мајшанског моста до Ул. Арсенија Чарнојевића и Алеје Маршала Тита

Члан 1.

Овом одлуком приступа се изради Плана детаљне регулације за део простора источно од Мајшанског моста до бившег комплекса ливнице и западно од Мајшанског моста до Ул. Арсенија Чарнојевића и Алеје Маршала Тита (у даљем тексту: План).

Члан 2.

За простор обухваћен важећим ПДР-ом Скупштина града Суботице на 11.ванредној седници одржаној дана 29.03.2012. донела је Одлуку о изради измена и допуна плана детаљне регулације за део простора оивичен улицама Змај Јовина, Алеја Маршала Тита, Петра Лековића, Арсенија Чарнојевића, Сеп Ференца, Ватрослава Лисинског, Стерије Поповића, Паје Маргановића, Жељезничка пруга Келебија – Суботица, Бер Имреа, Јована Цвијића, Јована Микића, Ратка Митровића, Мајшански пут, Босе Миличевић број: I-00-011-13/2012 („Службени лист града Суботица“ број 16/2012).

Како се након тога приступило изради Генералног урбанистичког плана Суботица-Палић до 2030.године и Просторног плана подручја посебне намене инфраструктурног коридора железничке пруге Београд – Суботица – државна граница (Келебија) није се кренуло у израду Измене ПДР-а, него се након усвајања ГУП-а („Службени лист града Суботица“ број 29/2018) и ПППН-а ("Сл. гласник РС" бр. 32/19 и 57/19) приступило изради нове Одлуке за израду плана детаљне регулације у истом обухвату, јер је један од главних циљева и усклађивање ПДР-а са наведеним плановима ширег подручја, као и законском регулативом из области урбанистичког планирања донетом након усвајања важећег ПДР-а.

Из наведених разлога потребно је Одлуку о изради измена и допуна плана детаљне регулације

за део простора оивичен улицама Змај Јовина, Алеја Маршала Тита, Петра Лековића, Арсенија Чарнојевића, Сеп Ференца, Ватрослава Лисинског, Стерије Поповића, Паје Маргановића, Жељезничка пруга Келебија – Суботица, Бер Имреа, Јована Цвијића, Јована Микића, Ратка Митровића, Мајшански пут, Босе Миличевић број : I-00-011-13/2012 („Службени лист града Суботица” број 16/2012) ставити ван снаге и донети нову одлуку о изради ПДР-а.

Оквирне границе обухвата планског документа са описом

Члан 3.

Простор се налази у централном делу грађевинског подручја утврђеног Генералним планом Суботица-Палић до 2030. године („Службени лист општине Суботица” бр. 29/2018) и обухвата делове територије три месне заједнице и то: МЗ “Центар I”, МЗ “Дудова шума ” и МЗ “Железничко насеље”.

Предметни простор је у протеклом периоду разрађен Планом детаљне регулације за део простора оивичен улицама Змај Јовина, Алеја Маршала Тита, Петра Лековића, Арсенија Чарнојевића, Сеп Ференца, Ватрослава Лисинског, Стерије Поповића, Паје Моргановића, Жељезничка пруга Келебија – Суботица, Бер Имреа, Јована Цвијића, Јована Микића, Мајшански пут, Ратка Митровића, Босе Миличевић (“Службени лист Града Суботице” бр. 24/2009).

План се израђује у истом обухвату као и претходним ПДР-ом те границу плана детаљне регулације чини простор оивичен са улицама Змај Јовина, Алеја Маршала Тита, Петра Лековића, Арсенија Чарнојевића, Сеп Ференца, Ватрослава Лисинског, Стерије Поповића, Паје Моргановића, Жељезничка пруга Келебија – Суботица, Бер Имреа, Јована Цвијића, Јована Микића, Ратка Митровића, Мајшански пут, Босе Миличевић.

Границом Плана обухваћен је простор величине цца. 55,66 ha.

Одлуком о изради Плана детаљне регулације дефинисана је оквирна граница планског подручја док ће се коначна граница дефинисати приликом припреме Нацрта плана.

Услови и смернице планских докумената вишег реда и ширег подручја и списак подлога

Члан 4.

Плански основ за израду Плана детаљне регулације је:

- Генерални урбанистички план Суботица-Палић до 2030. године („Службени лист града Суботица“ број 29/2018)

- Просторни план подручја посебне намене инфраструктурног коридора жељезничке пруге Београд – Суботица – државна граница (Келебија) (“Сл. гласник РС” бр. 32/19 и 57/19)
- План генералне регулације XIII за делове мз „Дудова шума”, „Ново село”, „Гат” и „Кер” (“Службени лист Града Суботице” бр. 30/17).
- План генералне регулације VIII за зоне „Железничко насеље” и „Макова седмица” и део зоне „Мали Радановац” (“Службени лист Града Суботице” бр. 52/2012).

Простор непосредног урбаног окружења који са југоистока тангира обухваћени простор разрађиван је урбанистичким планом ПДР центра града Суботице – ЗОНА I У-235/2006 (“Службени лист општине Суботица бр. 06/2010, 55/11 и 29/18) и представља стечену урбанистичку обавезу како би се обезбедио континуитет у планирању.

ПГР-ом XIII утврђено је да се може усвојити одлука о изради плана детаљне регулације на било којој локацији у обухвату Плана уколико се у току његовог спровођења укаже потреба за издвајањем нових јавних површина у циљу изградње објеката јавне намене, формирања нових улица и других слободних јавних површина или изградње комуналне инфраструктуре.

Подлоге на којима се израђује План детаљне регулације су:

К.О. Стари град

Размера 1:2500 Детаљни листови: 17 и 16.

Размера 1:500 Детаљни листови: 38, 39, 40, 41, 42, 47, 48, 49, 50, 51, 52, 59, 60, 61, 62, 63, 64 и 65.

К.О. Нови град

Размера 1:2500 Детаљни листови: 21 и 27.

Размера 1:500 Детаљни листови: 40, 41, 42, 47, 48, 49, 50, 55, 56, 57 и 58.

Принципи планирања, коришћења, уређења и заштите простора из важеће планске документације

Члан 5.

Планирање, коришћење и уређење простора се заснива на принципу: одрживог развоја кроз интегрални приступ планирању, равномерног територијалног развоја, рационално коришћење земљишта, заштиту животне средине и одрживо коришћење простора, заштити и одрживом кориштењу непокретних културних добара. Начела планирања се базирају на унапређењу квалитета и услова живљења кроз обезбеђење реализације недостајућих садржаја јавне намене и побољшања квалитета и капацитета постојећих садржаја, реконструкцију и допуну постојеће инфраструктуре, учешћа јавности у планирању и

обликовању животног простора и усаглашености са европским прописима и стандардима из области планирања и уређења простора као и заштите животне средине.

Визија и циљеви планирања, коришћења уређења и заштите планског подручја

Члан 6.

Циљ Плана:

- Усклађивања са важећом законском регулативом из области урбанистичког планирања пре свега са :

- Законом о планирању и изградњи („Сл. гласник РС“ број 72/09, 81/09-испр., 64/10- Ус, 24/11, 121/12, 42/13-УС и 50/13-УС и 98/13УС, 132/14 145/14 , 83/2018, 31/2019 и 9/2020) - у даљем тексту Закон.

- Правилником о садржини, начину и поступку израде докумената просторног и урбанистичког планирања („Службени гласник РС“, број 32/2019) – у даљем тексту: Правилник.

- Правилником о класификацији намене земљишта и планских симбола у документима просторног и урбанистичког планирања (Сл. гласник РС бр. 105/20),

- Усаглашавања и са Генералним урбанистичким планом Суботица-Палић до 2030. године („Службени лист града Суботица“ број 29/2018), Просторним планом подручја посебне намене инфраструктурног коридора железничке пруге Београд – Суботица – државна граница (Келебија) (“Сл. гласник РС” бр. 32/19 и 57/19), Планом генералне регулације XIII за делове мз „Дудова шума“, „Ново село“, „Гат” и „Кер” (“Службени лист Града Суботице” бр. 30/17), Планом генералне регулације VIII за зоне „Железничко насеље” и „Макова седмица” и део зоне „Мали Радановац” (“Службени лист Града Суботице” бр. 52/2012),

- Редифинисања планског решења и правила грађења из претходног ПДР-а пре свега унутар зоне вишепородичног становања у циљу постизања боље спроводљивости и реалније економске оправданости планског решења, рационалнијег кориштења грађевинског земљишта као и корекције појединих уличних траса и регулација појединих улица у односу на постојеће планско решење, а у циљу побољшања саобраћајног решења, те спроводљивијем начину изградње централних гаража на осталом грађевинском земљишту.

- Реконструкција и доградња постојеће комуналне инфраструктуре,

- Заштита, очување и унапређење културних вредности и животне средине,

- Унапређење урбаног идентитета овог дела града,

- Осим тога евидентираће се промене у простору настале током протеклог времена почев од усвајања важећег Плана.

Концептуални оквир планирања, са предлогом основних намена простора и коришћења земљишта

Члан 7.

Концепција организације и уређења простора треба да обезбеди континуитет у градоградњи како би предметни простор у функционално наменском и архитектонско обликовном смислу био усаглашен са окружењем.

Планом ће бити дефинисане регулационе линије, грађевинске линије, детаљна намена прецизирана, правила грађења и уређења, и други елементи за спровођење плана, тако да ће се моћи издати информације о локацији и локацијски услови.

Начин финансирања израде планског документа, назив носиоца израде и рок за израду

Члан 8.

Финансијска средства за израду Плана обезбедиће се у буџету Града Суботице.

Носилац израде је Секретаријат за грађевинарство Градске управе Града Суботице.

Обрађивач Плана је Јавно предузеће за управљање путевима, урбанистичко планирање и становање Суботица.

Рок за израду је десет (10) месеци од дана ступања на снагу Одлуке о изради плана.

Место и начин обављања јавног увида

Члан 9.

План ће бити изложен на јавни увид у згради Градске управе Града Суботице у канцеларији 204. Оглашавање излагања на јавни увид и излагање Плана на јавни увид обавиће Секретаријат за грађевинарство Градске управе Града Суботица.

Одлука о изради или неприступању изради стратешке процене утицаја

Члан 10.

Не приступа се изради Извештаја о стратешкој процени утицаја на животну средину за План на основу Решења донетог од стране Секретаријата за грађевинарство Градске управе Града Суботице, IV-05-350-8.2/2021 од 25.02.2021. год.

Број примерака плана који је потребно израдити у аналогном и дигиталном облику

Члан 11.

Потребно је израдити по шест (6) примерака Плана у аналогном и дигиталном облику.

Члан 12.

Ова одлука ступа на снагу осмог дана од дана објављивања у „Службеном листу Града Суботице”.

Република Србија

Аутономна Покрајина Војводина

Град Суботица

СКУПШТИНА ГРАДА СУБОТИЦЕ

Број: I-00-350-33/2021

Дана: 01.04.2021.год.

С у б о т и ц а

Трг слободе 1

Председник Скупштине града Суботице

Др Балинт Пастор, с.р.

(Dr. Pásztor Bálint)

На основу члана 35. став 7. и члана 46. став 1. Закона о планирању и изградњи („Службени гласник РС“, бр. 72/09, 81/09-испр., 64/10- одлука УС, 24/11, 121/12, 42/13- одлука УС, 50/13- одлука УС, 98/13- одлука УС, 132/14, 145/14, 83/18, 31/19 и 37/19 – др. закон и 9/20), члана 9. став 5. Закона о стратешкој процени утицаја на животну средину („Службени гласник РС“, бр. 135/04 и 88/10) и члана 33. став 1. тачка 5. Статута Града Суботице („Службени лист Града Суботице“ бр. 27/19 – пречишћен текст),

Скупштина града Суботице, на 8. седници одржаној дана 01. априла 2021. године, донела је

О Д Л У К У

о изради Плана генералне регулације IV за зону бањског туризма „Палић“ и делове зона „Нови Град“ и „Александрово“

Члан 1.

Овом одлуком приступа се изради Плана генералне регулације IV за зону бањског туризма „Палић“ и делове зона „Нови Град“ и „Александрово“ (у даљем тексту: План).

Оквирне границе обухвата планског документа са описом

Члан 2.

Одлуком о изради Плана дефинисана је оквирна граница планског подручја док ће се коначна граница дефинисати приликом припреме Нацрта плана.

Оквирна граница обухвата Плана:

- Планом је обухваћен простор ширег обалног појаса око језера Палић са језером унутар ГУП-ом утврђених граница грађевинског подручја, простор јужно од Хоргошког пута – Државног пута ПА100, део западне обале до западне обилазнице око Палића границом грађевинског подручја дефинисаног ломним тачкама 90, 89, 88, 87.4, 87.3, 87.2, 87.1, 87, 86 и 85, северном границом

комплекса пречистача до регионалне железничке пруге Суботица - Сента, јужном међом комплекса циглане, те границом грађевинског подручја Суботица-Палић дефинисаном преломним тачкама од броја 31 до 46, те до споја са Хоргошким путем.

- Обухват Плана износи 1.848,65 ha (без парцеле језера 1.293 ha).

Услови и смернице планских докумената вишег реда и ширег подручја и списак потребних

подлога

Члан 3.

Плански основ за израду Плана је:

-Генерални урбанистички план Суботица – Палић до 2030. Године („Службени лист града Суботице“ бр. 29/2018).

-Просторни план подручја посебне намене инфраструктурног коридора железничке пруге Београд – Суботица – државна граница (Келебија) ("Сл. гласник РС" бр. 32/19 и 57/19)

У складу са Законом о планирању и изградњи на целом грађевинском подручју утврђеном Генералним урбанистичким планом Суботица –Палић до 2030. године предвиђена је просторна подела подручја обухваћеног ГУП-ом на тринаест просторних целина за које ће се израђивати планови генералне регулације.

Границе обухвата планова генералне регулације дефинисане ГУП-ом су подложне корекцијима током израде планова, у случају потребе прикључења простора саобраћајних и инфраструктурних коридора који чине функционалну целину обухваћеног простора и обезбеђења других услова функционисања простора који су од општег интереса.

Подлоге на којима се израђује План генералне регулације су:

К.О. Доњи град

Размера 1:2500 Детаљни листови: 10, 11, 12, 13, 26, 27, 28, 29, 30, 31, 32, 33, 46, 47 и 48.

К.О. Нови град

Размера 1:2500 Детаљни листови: 22, 23, 24, 25, 26, 27, 28, 29, 30, 31, 32 и 33.

К.О. Палић

Размера 1:2500 Детаљни листови: 12, 13, 14, 15, 16, 17, 18, 19, 20, 21, 22, 23, 24, 25, 26, 27, 28, 29, 30, 31, 32, 33, 34, 35, 36, 37, 38, 39, 40, 41, 42, 43, 44, 45, 46, 47, 48, 49, 50, 51, и 52.

Размера 1:1000 Детаљни листови: 53, 54, 55, 56, 57, 58, 59, 60, 61, 62, 63, 64, 65, 66, 67, 68, 69 и 70.

Просторним планом Републике Србије од 2010. до 2020. године ("Службени гласник РС" бр. 88/2010) у оквиру развоја туризма Суботица је у мрежи градских туристичких центара има национални значај, док Бања Палић у перспективи треба да има међународни значај.

Посебан вид туризма је бањски туризам на Палићу. Границе бање Палић утврђене су Уредбом о утврђивању подручја бање “Палић” – Суботица

(“Службени гласник РС” број 31/99). Простор планиран у сврху бањског туризма великим делом преклапа се са подручјем заштитне зоне (зоне утицаја) на заштићено природно добро Парк природе “Палић” са спомеником природе у њему. Део обухваћеног простора налази се и унутар Просторно културно - историјске целина „Језро Палића, споменик културе, решење МЗСК Суботица бр. 435-1 од 13. 12. 1993. г.(Сл.лист града Суботица бр.1/94).

На Палићу се могу планирати нови садржаји у функцији различитих видова туризма првенствено бањског туризма, а у циљу реализације Палића као туристичког центра од међународног значаја.

У току је реализација пројекта који се израђује у циљу побољшања еколошког стања воде у Палићком и Лудашком језеру уз финансијску подршку KFW банке.

До данас су завршени планови детаљне регулације за формирање мултифункционалних обалних појасева око III и IV сектора Палићког језера.

Највећим делом је завршена експропријација планираног обалног појаса око Палићког језера која је омогућила изградњу мултифункционалног зеленог заштитног појаса око језера којим је одвојено пољопривредно земљиште од језера и којим се позитивно утицало на квалитет воде у језеру.

Простор је већим делом покривен плановима детаљне регулације.

Принципи планирања, коришћења, уређења и заштите простора из важеће планске документације

Члан 4.

Планирање, коришћење и уређење простора се заснива на принципу: одрживог развоја кроз интегрални приступ планирању, равномерног територијалног развоја, рационално коришћење земљишта, заштиту животне средине и одрживо коришћење простора, заштити и одрживом кориштењу заштићених природних добара и непокретних културних добара. Начела планирања се базирају на унапређењу квалитета и услова живљења кроз обезбеђење реализације недостајућих садржаја јавне намене и побољшања квалитета и капацитета постојећих садржаја, учешћа јавности у планирању и обликовању животног простора и усаглашености са европским прописима и стандардима из области планирања и уређења простора као и заштите животне средине.

Визија и циљеви планирања, коришћења уређења и заштите планског подручја

Члан 5.

- Доношење спроведбеног плана за делове простора који нису покривени планском документацијом. Утврђивање претежне намене земљишта и дефинисање правила

уређења и грађења, а у складу са генералном наменом површина и генералним правцима и коридорима за саобраћајну, енергетску, водопривредну, комуналну и другу инфраструктуру, утврђеним Генералним урбанистичким планом Суботица –Палић до 2030.године како би Бања Палић постала са аспекта туризма центар од међународног значаја.

- Утврђивање површина јавне намене за дефинисање нових улица и корекцију регулације постојећих улица, дефинисање обалног појаса језера Палић на деловима I и II сектора на којима он није реализован, дефинисање јавних површина, коридора јавне комуналне инфраструктуре и др.
- Стварање услова за унапређење јавних функција и комуналних садржаја у складу са нормативима и стандардима у односу на планиране намене, као и планирани број становника, односно корисника простора.
- Обезбеђивање задовољавајућих услова за развој бањског туризма, одмор, рекреацију, јавне службе, саобраћајну и комуналну инфраструктуру, снабдевање и услуге.
- Заштита, очување и унапређење заштићених природних вредности и животне средине.
- Унапређење урбаног идентитета овог дела града уз очување постојећег културно-историјског и градитељског наслеђа.

Концептуални оквир планирања, са предлогом основних намена простора и коришћења земљишта

Члан 6.

Концепција организације и уређења простора утврђена је у складу са циљем израде Плана генералне регулације IV: привођење предметног простора наменама утврђеним Генералним урбанистичким планом Суботица-Палић до 2030. године (бањски туризам, паркови и заштитно зеленило, комерцијални садржаји, породично становање, комунални садржаји-пречистач...).

Концепција организације и уређења простора биће базирана и на Одлуци о проглашењу заштићеног подручја Парк природе „Палић“ Бр. I-00-501-307/2013 („Службени лист Града Суботица“, бр. 15/2013, 17/2013-исправка и 37/2017).

Овом одлуком проглашава се заштићеним подручје Палићког и Крвавог језера, са Великим парком и мозаиком антропогених и измењених природних станишта, као парк природе, тј. Заштићено подручје од локалног значаја – III категорије. Управљач заштићеног подручја Парк природе «Палић» је Јавно предузеће «Палић-Лудаш» Палић.

Доношењем овог Плана добиће се спроведбени документ којим ће бити дефинисане

регулационе линије постојећих и планираних улица, грађевинске линије, прецизирана претежна намена по зонама и целинама, правила грађења и уређења, одређени простори за које ће се израђивати ПДР, локације за које се обавезно израђује урбанистички пројекат и други елементи за спровођење плана, тако да ће се моћи издати информације о локацији и локацијски услови.

Начин финансирања израде планског документа, назив носиоца израде и рок за израду
Члан 7.

Финансијска средства за израду Плана обезбедиће се у буџету Града Суботице.

Носилац израде је Секретаријат за грађевинарство Градске управе Града Суботице.

Обрађивач Плана је Јавно предузеће за управљање путевима, урбанистичко планирање и становање Суботица.

Рок за израду је дванаест (12) месеци од дана ступања на снагу Одлуке о изради плана.

Место и начин обављања јавног увида
Члан 8.

План ће бити изложен на јавни увид у згради Градске управе Града Суботице у канцеларији 204. Оглашавање излагања на јавни увид и излагање Плана на јавни увид обавиће Секретаријат за грађевинарство Градске управе Града Суботица.

Одлука о изради или неприступању изради стратешке процене утицаја

На основу члана 191. став 3. Закона о накнадама за коришћење јавних добара („Службени гласник РС“, бр. 95/18, 49/19) и члана 33. став 1. тачка б) Статута Града Суботице („Службени лист Града Суботице“, бр. 27/19-пречишћени текст),

Скупштина града Суботице, на 8. седници одржаној дана 01. априла 2021. године, донела је

Р.број	Тип средстава за оглашавање	Минимална накнада
1.	Огласни пано (билборд)	19,00 динара/м ² /дневно
2.	Рекламна табла на стубу јавне расвете	20,00 динара/м ² /дневно
3.	Оглашавање на аутобуским стајалиштима	19,00 динара/м ² /дневно
4.	Светлеће рекламне табле типа „CITY-LIGHT“	19,00 динара/м ² /дневно

Члан 2.

Ова одлука ступа на снагу осмог дана од дана објављивања у „Службеном листу Града Суботице“.

Члан 9.

Не приступа се изради Извештаја о стратешкој процени утицаја на животну средину за План на основу Решења донетог од стране Секретаријата за грађевинарство Градске управе Града Суботице, број IV-05-350-19.2/2021 од 12.03.2021.год.

Број примерака плана који је потребно израдити у аналогном и дигиталном облику

Члан 10.

Потребно је израдити по шест (6) примерака Плана у аналогном и дигиталном облику.

Члан 11.

Ова одлука ступа на снагу осмог дана од дана објављивања у „Службеном листу Града Суботице“.

Република Србија

Аутономна Покрајина Војводина

Град Суботица

СКУПШТИНА ГРАДА СУБОТИЦЕ

Број: I-00-350-34/2021

Дана: 01.04.2021.год.

С у б о т и ц а

Трг слободе 1

Председник Скупштине града Суботице

Др Балинт Пастор, с.р.

(Dr. Pásztor Bálint)

О Д Л У К У

о измени Одлуке о накнадама за коришћење општинских путева и улица

Члан 1.

У члану 7. став 2. Одлуке о накнадама за коришћење општинских путева и улица („Службени лист Града Суботице“, бр. 4/19) табела се замењује следећом табелом:

Република Србија

Аутономна Покрајина Војводина

Град Суботица

СКУПШТИНА ГРАДА СУБОТИЦЕ

Број: I-00-344-332/2021

Дана: 01.04.2021.год.

С у б о т и ц а

Трг слободе 1

Председник Скупштине града Суботице

Др Балинт Пастор, с.р.

(Dr. Pásztor Bálint)

На основу члана 38. став 2. Закона о јавним предузећима („Службени гласник РС“, бр. 15/16 и 88/19) и члана 33. став 1. тачка 21) Статута Града Суботице („Службени лист Града Суботице“, бр. 27/19-пречишћени текст),

Скупштина града Суботице, на 8. седници одржаној дана 01. априла 2021. године, донела је

О Д Л У К У

о спровођењу јавног конкурса за избор директора Јавног комуналног предузећа „Суботицагас“ Суботица

I

Доноси се Одлука о спровођењу јавног конкурса за избор директора Јавног комуналног предузећа „Суботицагас“ Суботица.

II

Јавни конкурс из тачке I ове одлуке спровешће се на основу огласа чији текст је саставни део ове одлуке.

III

Јавни конкурс за избор директора Јавног комуналног предузећа „Суботицагас“ Суботица спроводи Комисија за спровођење конкурса за избор директора образована Решењем Скупштине града Суботице број I-00-021-170/2016 од 20. октобра 2016. године.

IV

Ову одлуку објавити у „Службеном листу Града Суботице“.

Република Србија

Аутономна Покрајина Војводина

Град Суботица

СКУПШТИНА ГРАДА СУБОТИЦЕ

Број: I-00-022-102/2021

Дана: 01.04.2021.год.

С у б о т и ц а

Трг слободе 1

Председник Скупштине града Суботице

Др Балинт Пастор, с.р.

(Dr. Pásztor Bálint)

На основу члана 36. став 3. и 4. Закона о јавним предузећима („Службени гласник РС“, бр. 15/16 и 88/19), члана 33. став 1. тачка 21) Статута Града Суботице („Службени лист Града Суботице“, бр. 27/19-пречишћени текст) и Одлуке о спровођењу јавног конкурса за избор директора Јавног комуналног предузећа „Суботицагас“ Суботица, Скупштина града Суботице објављује

ОГЛАС

о јавном конкурс за избор директора Јавног комуналног предузећа „Суботицагас“ Суботица

Подаци о Јавном предузећу:

Пословно име Јавног предузећа гласи:

- Јавно комунално предузеће „Суботицагас“ Суботица
- Szabadkai Gázművek Kommunális Közvéllalat Szabadka
- Javno komunalno poduzeće „Suboticaplin“ Subotica.

Матични број: 20114223

Порески идентификациони број (ПИБ): 104200200

Седиште Јавног предузећа је у Суботици, Јована Микића бр. 58.

Претежна делатност Јавног предузећа је: 3522 Дистрибуција гасовитих горива гасоводом

Јавно комунално предузеће основано је ради обављања делатности од општег интереса – комуналне делатности дистрибуције природног гаса и снабдевања природним гасом потрошача на територији Града Суботице, које су Одлуком о одређивању дистрибуције природног гаса и снабдевања природним гасом потрошача на територији општине Суботица као комуналне делатности („Службени лист Општине Суботица“, бр. 24/05) одређене као комуналне делатности.

Јавни конкурс се спроводи за избор директора Јавног предузећа који:

- 1) представља и заступа Јавно предузеће;
- 2) организује и руководи процесом рада;
- 3) води пословање Јавног предузећа;
- 4) одговара за законитост рада Јавног предузећа;
- 5) предлаже дугорочни и средњорочни план пословне стратегије и развоја и одговоран је за њихово спровођење;
- 6) предлаже годишњи, односно трогодишњи програм пословања и одговоран је за његово спровођење;
- 7) предлаже финансијске извештаје;
- 8) извршава одлуке Надзорног одбора;
- 9) бира извршне директоре;
- 10) бира представнике Јавног предузећа у скупштини друштва капитала чији је једини власник Јавно предузеће;
- 11) закључује уговоре о раду са извршним директорима, у складу са законом којим се уређују радни односи;
- 12) доноси акт о систематизацији;
- 13) врши друге послове одређене законом, оснивачким актом и статутом Јавног предузећа.

Директор се именује на период од четири године.

Услови за именовање директора Јавног предузећа су:

- 1) да је пунолетно и пословно способно,
- 2) да има стечено високо образовање на основним студијама у трајању од најмање четири године, односно на основним академским студијама у

обиму од најмање 240 ЕСПБ бодова, мастер академским студијама, мастер струковним студијама, специјалистичким академским студијама или специјалистичким струковним студијама,

- 3) да има најмање пет година радног искуства на пословима за које се захтева високо образовање из тачке 2),
- 4) да има најмање три године радног искуства на пословима који су повезани са пословима Јавног предузећа,
- 5) да познаје област корпоративног управљања,
- 6) да има радно искуство у организовању рада и вођењу послова,
- 7) да није члан органа политичке странке, односно да му је одређено мировање у вршењу функције у органу политичке странке,
- 8) да није осуђивано на казну затвора од најмање шест месеци,
- 9) да му нису изречене мере безбедности у складу са законом којим се уређују кривична дела, и то:
 - (1) обавезно психијатријско лечење и чување у здравственој установи;
 - (2) обавезно психијатријско лечење на слободи;
 - (3) обавезно лечење наркомана;
 - (4) обавезно лечење алкохоличара;
 - (5) забрана вршења позива, делатности и дужности.

Место рада: Суботица, Јована Микића бр.

58.

Стручна оспособљеност, знања и вештине кандидата за именовање директора Јавног предузећа оцењују се увидом у податке из пријаве и доказе поднете уз пријаву на јавни конкурс, писаном и усменом провером, односно на други одговарајући начин сходно потребама рада Јавног предузећа, у складу са законом којим се уређује правни положај јавних предузећа и Уредбом о мерилима за именовање директора јавног предузећа („Службени гласник РС“, бр. 65/16).

Рок за подношење пријаве је 30 дана од дана објављивања јавног конкурса у „Службеном гласнику Републике Србије“.

Пријава на јавни конкурс, са личном и радном биографијом и доказима о испуњености услова, подноси се Скупштини града Суботице - Комисији за спровођење конкурса за избор директора, на адресу: Суботица, Трг слободе 1, препорученом пошљом или лично, предајом у Градском услужном центру у приземљу Градске куће у Суботици, Трг слободе 1, у затвореној коверти са назнаком: „Пријава на јавни конкурс за именовање директора Јавног комуналног предузећа „Суботицагас“ Суботица - НЕ ОТВАРАТИ“.

Докази који се прилажу уз пријаву:

- извод из матичне књиге рођених;
- диплома о стеченом високом образовању;
- исправа (потврда или други акт) којом се доказује радно искуство у трајању од најмање пет година на пословима за које се захтева високо образовање;
- исправа (потврда или други акт) којом се доказује радно искуство у трајању од најмање три године на пословима који су повезани са пословима Јавног предузећа;
- исправа (сертификат о завршеном семинару о корпоративном управљању или уверење институције о положеном испиту из области корпоративног управљања) којом се доказује да кандидат познаје област корпоративног управљања,
- исправа (потврда или други акт) којом се доказује да кандидат има радно искуство у организовању рада и вођењу послова,
- изјава кандидата оверена од стране надлежног органа, да није члан органа ни једне политичке странке, односно, уколико је кандидат члан органа политичке странке, акт надлежног органа политичке странке да је кандидату одређено мировање у вршењу те функције;
- доказ да није осуђивано на казну затвора од најмање шест месеци;
- доказ да му нису изречене мере безбедности у складу са законом којим се уређују кривична дела и то:
 - (1) обавезно психијатријско лечење и чување у здравственој установи;
 - (2) обавезно психијатријско лечење на слободи;
 - (3) обавезно лечење наркомана;
 - (4) обавезно лечење алкохоличара;
 - (5) забрана вршења позива, делатности и дужности.

Сви докази прилажу се у оригиналу или фотокопији овереној код надлежног органа.

Неблаговремене, неразумљиве и пријаве уз које нису приложени сви потребни докази, Комисија за спровођење конкурса за избор директора ће одбацити закључком против кога није допуштена посебна жалба.

Оглас о јавном конкурс у објављује се у „Службеном гласнику Републике Србије“, „Службеном листу Града Суботице“, у дневном листу „Данас“ и на званичној интернет презентацији Града Суботице www.subotica.rs.

Лице задужено за давање обавештења о јавном конкурс у је Була Ладозки, дипл. правник, Секретар Скупштине града Суботице, телефон: 024/ 626-969.

На основу члана 38. став 2. Закона о јавним предузећима („Службени гласник РС“, бр. 15/16 и 88/19) и члана 33. став 1. тачка 21) Статута Града Суботице („Службени лист Града Суботице“, бр. 27/19-пречишћени текст),

Скупштина града Суботице, на 8. седници одржаној дана 01. априла 2021. године, донела је

О Д Л У К У

о спровођењу јавног конкурса за избор директора Јавног комуналног предузећа „Водовод и канализација“ Суботица

I

Доноси се Одлука о спровођењу јавног конкурса за избор директора Јавног комуналног предузећа „Водовод и канализација“ Суботица.

II

Јавни конкурс из тачке I ове одлуке спровешће се на основу огласа чији текст је саставни део ове одлуке.

III

Јавни конкурс за избор директора Јавног комуналног предузећа „Водовод и канализација“ Суботица спроводи Комисија за спровођење конкурса за избор директора образована Решењем Скупштине града Суботице број I-00-021-170/2016 од 20. октобра 2016. године.

IV

Ову одлуку објавити у „Службеном листу Града Суботице“.

Република Србија
Аутономна Покрајина Војводина
Град Суботица
СКУПШТИНА ГРАДА СУБОТИЦЕ
Број: I-00-022-103/2021
Дана: 01.04.2021.год.
С у б о т и ц а
Трг слободе 1

Председник Скупштине града Суботице
Др Балинт Пастор, с.р.
(Dr. Pásztor Bálint)

На основу члана 36. став 3. и 4. Закона о јавним предузећима („Службени гласник РС“, бр. 15/16 и 88/19), члана 33. став 1. тачка 21) Статута Града Суботице („Службени лист Града Суботице“, бр. 27/19-пречишћени текст) и Одлуке о спровођењу јавног конкурса за избор директора Јавног комуналног предузећа „Водовод и канализација“ Суботица, Скупштина града Суботице објављује

ОГЛАС

о јавном конкурс за избор директора Јавног комуналног предузећа „Водовод и канализација“ Суботица

Подаци о Јавном предузећу:

Пословно име Јавног предузећа гласи:

- Јавно комунално предузеће „Водовод и канализација“ Суботица
- Vízművek és Csatornázási Kommunális Közvállalat Szabadka
- Јавно комунално предузеће „Vodovod i kanalizacija“ Subotica.

Матични број: 08065195

Порески идентификациони број (ПИБ): 100838486

Седиште Јавног предузећа је у Суботици, Трг Лазара Нешића 9/а.

Претежна делатност Јавног предузећа је: 3600 Сакупљање, пречишћавање и дистрибуција воде.

Јавно комунално предузеће основано је ради обављања делатности од општег интереса – комуналне делатности снабдевање водом за пиће и пречишћавање и одвођење атмосферских и отпадних вода на територији Града Суботице, у складу са законом и одлуком којом се уређују ове комуналне делатности.

Јавни конкурс се спроводи за избор директора Јавног предузећа који:

- 1) представља и заступа Јавно предузеће;
- 2) организује и руководи процесом рада;
- 3) води пословање Јавног предузећа;
- 4) одговара за законитост рада Јавног предузећа;
- 5) предлаже дугорочни и средњорочни план пословне стратегије и развоја и одговоран је за њихово спровођење;
- 6) предлаже годишњи, односно трогодишњи програм пословања и одговоран је за његово спровођење;
- 7) предлаже финансијске извештаје;
- 8) извршава одлуке Надзорног одбора;
- 9) бира извршне директоре;
- 10) бира представнике Јавног предузећа у скупштини друштва капитала чији је једини власник Јавно предузеће;
- 11) закључује уговоре о раду са извршним директорима, у складу са законом којим се уређују радни односи;
- 12) доноси акт о систематизацији;
- 13) врши друге послове одређене законом, оснивачким актом и статутом Јавног предузећа.

Директор се именује на период од четири године.

Услови за именовање директора Јавног предузећа су:

- 1) да је пунолетно и пословно способно,
- 2) да има стечено високо образовање на основним студијама у трајању од најмање четири године, односно на основним академским студијама у обиму од најмање 240 ЕСПБ бодова,

мастер академским студијама, мастер струковним студијама, специјалистичким академским студијама или специјалистичким струковним студијама,

- 3) да има најмање пет година радног искуства на пословима за које се захтева високо образовање из тачке 2),
- 4) да има најмање три године радног искуства на пословима који су повезани са пословима Јавног предузећа,
- 5) да познаје област корпоративног управљања,
- 6) да има радно искуство у организовању рада и вођењу послова,
- 7) да није члан органа политичке странке, односно да му је одређено мировање у вршењу функције у органу политичке странке,
- 8) да није осуђивано на казну затвора од најмање шест месеци,
- 9) да му нису изречене мере безбедности у складу са законом којим се уређују кривична дела, и то:
 - (1) обавезно психијатријско лечење и чување у здравственој установи;
 - (2) обавезно психијатријско лечење на слободи;
 - (3) обавезно лечење наркомана;
 - (4) обавезно лечење алкохоличара;
 - (5) забрана вршења позива, делатности и дужности.

Место рада: Суботица, Трг Лазара Нешића

9/а.

Стручна оспособљеност, знања и вештине кандидата за именовање директора Јавног предузећа оцењују се увидом у податке из пријаве и доказе поднете уз пријаву на јавни конкурс, писаном и усменом провером, односно на други одговарајући начин сходно потребама рада Јавног предузећа, у складу са законом којим се уређује правни положај јавних предузећа и Уредбом о мерилима за именовање директора јавног предузећа („Службени гласник РС“, бр. 65/16).

Рок за подношење пријаве је 30 дана од дана објављивања јавног конкурса у „Службеном гласнику Републике Србије“.

Пријава на јавни конкурс, са личном и радном биографијом и са доказима о испуњености услова, подноси се Скупштини града Суботице - Комисији за спровођење конкурса за избор директора, на адресу: Суботица, Трг слободе 1, препорученом пошљом или лично, предајом у Градском услужном центру у приземљу Градске куће у Суботици, Трг слободе 1, у затвореној коверти са назнаком: „Пријава на јавни конкурс за именовање директора Јавног комуналног предузећа „Водовод и канализација“ Суботица - НЕ ОТВАРАТИ“.

Докази који се прилажу уз пријаву:

- извод из матичне књиге рођених;
- диплома о стеченом високом образовању;
- исправа (потврда или други акт) којом се доказује радно искуство у трајању од најмање пет година на пословима за које се захтева високо образовање;
- исправа (потврда или други акт) којом се доказује радно искуство у трајању од најмање три године на пословима који су повезани са пословима Јавног предузећа;
- исправа (сертификат о завршеном семинару о корпоративном управљању или уверење институције о положеном испиту из области корпоративног управљања) којом се доказује да кандидат познаје област корпоративног управљања,
- исправа (потврда или други акт) којом се доказује да кандидат има радно искуство у организовању рада и вођењу послова,
- изјава кандидата оверена од стране надлежног органа, да није члан органа ни једне политичке странке, односно уколико је кандидат члан органа политичке странке, акт надлежног органа политичке странке да је кандидату одређено мировање у вршењу те функције;
- доказ да није осуђивано на казну затвора од најмање шест месеци;
- доказ да му нису изречене мере безбедности у складу са законом којим се уређују кривична дела и то:
 - (1) обавезно психијатријско лечење и чување у здравственој установи;
 - (2) обавезно психијатријско лечење на слободи;
 - (3) обавезно лечење наркомана;
 - (4) обавезно лечење алкохоличара;
 - (5) забрана вршења позива, делатности и дужности.

Сви докази прилажу се у оригиналу или фотокопији овереној код надлежног органа.

Неблаговремене, неразумљиве и пријаве уз које нису приложени сви потребни докази, Комисија за спровођење конкурса за избор директора ће одбацити закључком против кога није допуштена посебна жалба.

Оглас о јавном конкурсима објављује се у „Службеном гласнику Републике Србије“, „Службеном листу Града Суботице“, у дневном листу „Данас“ и на званичној интернет презентацији Града Суботице www.subotica.rs.

Лице задужено за давање обавештења о јавном конкурсима је Була Ладоцки, дипл. правник, Секретар Скупштине града Суботице, телефон: 024/ 626-969.

На основу члана 38. став 2. Закона о јавним предузећима („Службени гласник РС“, бр. 15/16 и 88/19) и члана 33. став 1. тачка 21) Статута Града Суботице („Службени лист Града Суботице“, бр. 27/19-пречишћени текст),

Скупштина града Суботице, на 8. седници одржаној дана 01. априла 2021. године, донела је

О Д Л У К У

о спровођењу јавног конкурса за избор директора Јавног предузећа „Палић-Лудаш“ Палић

I

Доноси се Одлука о спровођењу јавног конкурса за избор директора Јавног предузећа „Палић-Лудаш“ Палић.

II

Јавни конкурс из тачке I ове одлуке спровешће се на основу огласа чији текст је саставни део ове одлуке.

III

Јавни конкурс за избор директора Јавног предузећа „Палић-Лудаш“ Палић спроводи Комисија за спровођење конкурса за избор директора образована Решењем Скупштине града Суботице број I-00-021-170/2016 од 20. октобра 2016. године.

IV

Ову одлуку објавити у „Службеном листу Града Суботице“.

Република Србија

Аутономна Покрајина Војводина

Град Суботица

СКУПШТИНА ГРАДА СУБОТИЦЕ

Број: I-00-022-104/2021

Дана: 01.04.2021.год.

С у б о т и ц а

Трг слободе 1

Председник Скупштине града Суботице

Др Балинт Пастор, с.р.

(Dr. Pásztor Bálint)

На основу члана 36. став 3. и 4. Закона о јавним предузећима („Службени гласник РС“, бр. 15/16 и 88/19), члана 33. став 1. тачка 21) Статута Града Суботице („Службени лист Града Суботице“, бр. 27/19-пречишћени текст) и Одлуке о спровођењу јавног конкурса за избор директора Јавног предузећа „Палић-Лудаш“ Палић, Скупштина града Суботице објављује

ОГЛАС

о јавном конкурс за избор директора Јавног предузећа „Палић-Лудаш“ Палић

Подаци о Јавном предузећу:

Пословно име Јавног предузећа гласи:

- Јавно предузеће „Палић-Лудаш“ Палић
- Palics-Ludas Közvéllalat Palics
- Javno poduzeće „Palić-Ludaš“ Palić.
Матични број: 08594953
Порески идентификациони број (ПИБ): 100959253

Седиште Јавног предузећа је на Палићу, Кањишки пут бр. 17а.

Претежна делатност Јавног предузећа је: 9103 Заштита и одржавање непокретних културних добара, културно-историјских локација, зграда и сличних туристичких споменика.

Јавно предузеће основано је ради обављања делатности од општег интереса – управљања заштићеним подручјима, у складу са актима о заштити, донетих на основу закона којим се регулише заштита природе, а којима је Јавно предузеће одређено за управљача.

Јавни конкурс се спроводи за избор директора Јавног предузећа који:

- 1) представља и заступа Јавно предузеће;
- 2) организује и руководи процесом рада;
- 3) води пословање Јавног предузећа;
- 4) одговара за законитост рада Јавног предузећа;
- 5) предлаже дугорочни и средњорочни план пословне стратегије и развоја и одговоран је за њихово спровођење;
- 6) предлаже годишњи, односно трогодишњи програм пословања и одговоран је за његово спровођење;
- 7) предлаже финансијске извештаје;
- 8) извршава одлуке Надзорног одбора;
- 9) бира извршне директоре;
- 10) бира представнике Јавног предузећа у скупштини друштва капитала чији је једини власник Јавно предузеће;
- 11) закључује уговоре о раду са извршним директорима, у складу са законом којим се уређују радни односи;
- 12) доноси акт о систематизацији;
- 13) врши друге послове одређене законом, оснивачким актом и статутом Јавног предузећа.

Директор се именује на период од четири године.

Услови за именовање директора Јавног предузећа су:

- 1) да је пунолетно и пословно способно,
- 2) да има стечено високо образовање на основним студијама у трајању од најмање четири године, односно на основним академским студијама у обиму од најмање 240 ЕСПБ бодова, мастер академским студијама, мастер струковним студијама, специјалистичким академским студијама или специјалистичким струковним студијама,

- 3) да има најмање пет година радног искуства на пословима за које се захтева високо образовање из тачке 2),
- 4) да има најмање три године радног искуства на пословима који су повезани са пословима Јавног предузећа,
- 5) да познаје област корпоративног управљања,
- 6) да има радно искуство у организовању рада и вођењу послова,
- 7) да није члан органа политичке странке, односно да му је одређено мировање у вршењу функције у органу политичке странке,
- 8) да није осуђивано на казну затвора од најмање шест месеци,
- 9) да му нису изречене мере безбедности у складу са законом којим се уређују кривична дела, и то:
 - (1) обавезно психијатријско лечење и чување у здравственој установи;
 - (2) обавезно психијатријско лечење на слободи;
 - (3) обавезно лечење наркомана;
 - (4) обавезно лечење алкохоличара;
 - (5) забрана вршења позива, делатности и дужности.

Место рада: Палић, Кањишки пут бр. 17а.

Стручна оспособљеност, знања и вештине кандидата за именовање директора Јавног предузећа оцењују се увидом у податке из пријаве и доказе поднете уз пријаву на јавни конкурс, писаном и усменом провером, односно на други одговарајући начин сходно потребама рада Јавног предузећа, у складу са законом којим се уређује правни положај јавних предузећа и Уредбом о мерилима за именовање директора јавног предузећа („Службени гласник РС“, бр. 65/16).

Рок за подношење пријаве је 30 дана од дана објављивања јавног конкурса у „Службеном гласнику Републике Србије“.

Пријава на јавни конкурс, са личном и радном биографијом и са доказима о испуњености услова, подноси се Скупштини града Суботице - Комисији за спровођење конкурса за избор директора, на адресу: Суботица, Трг слободе 1, препорученом пошљком или лично, предајом у Градском услужном центру у приземљу Градске куће у Суботици, Трг слободе 1, у затвореној коверти са знакомом: „Пријава на јавни конкурс за именовање директора Јавног предузећа „Палић-Луда“ Палић - НЕ ОТВАРАТИ“.

Докази који се прилажу уз пријаву:

извод из матичне књиге рођених;

диплома о стеченом високом образовању;

исправа (потврда или други акт) којом се доказује радно искуство у трајању од најмање пет година на пословима за које се захтева високо образовање;

исправа (потврда или други акт) којом се доказује радно искуство у трајању од најмање три године на пословима који су повезани са пословима Јавног предузећа;

исправа (сертификат о завршеном семинару о корпоративном управљању или уверење институције о положеном испиту из области корпоративног управљања) којом се доказује да кандидат познаје област корпоративног управљања,

исправа (потврда или други акт) којом се доказује да кандидат има радно искуство у организовању рада и вођењу послова,

изјава кандидата оверена од стране надлежног органа, да није члан органа ни једне политичке странке, односно уколико је кандидат члан органа политичке странке, акт надлежног органа политичке странке да је кандидату одређено мировање у вршењу те функције;

доказ да није осуђивано на казну затвора од најмање шест месеци;

доказ да му нису изречене мере безбедности у складу са законом којим се уређују кривична дела и то:

(1) обавезно психијатријско лечење и чување у здравственој установи;

(2) обавезно психијатријско лечење на слободи;

(3) обавезно лечење наркомана;

(4) обавезно лечење алкохоличара;

(5) забрана вршења позива, делатности и дужности.

Сви докази прилажу се у оригиналу или фотокопији овереној код надлежног органа.

Неблаговремене, неразумљиве и пријаве уз које нису приложени сви потребни докази, Комисија за спровођење конкурса за избор директора ће одбацити закључком против кога није допуштена посебна жалба.

Оглас о јавном конкурс у објављује се у „Службеном гласнику Републике Србије“, „Службеном листу Града Суботице“, у дневном листу „Данас“ и на званичној интернет презентацији Града Суботице www.subotica.rs.

Лице задужено за давање обавештења о јавном конкурс у је Ђула Ладоски, дипл. правник, Секретар Скупштине града Суботице, телефон: 024/ 626-969.

На основу члана 38. став 2. Закона о јавним предузећима („Службени гласник РС“, бр. 15/16 и 88/19) и члана 33. став 1. тачка 21) Статута Града Суботице („Службени лист Града Суботице“, бр. 27/19-пречишћени текст),

Скупштина града Суботице, на 8. седници одржаној дана 01. априла 2021. године, донела је

О Д Л У К У

о спровођењу јавног конкурса за избор директора „Јавног предузећа за управљање путевима, урбанистичко планирање и становање“ Суботица

I

Доноси се Одлука о спровођењу јавног конкурса за избор директора „Јавног предузећа за управљање путевима, урбанистичко планирање и становање“ Суботица.

II

Јавни конкурс из тачке I ове одлуке спровешће се на основу огласа чији текст је саставни део ове одлуке.

III

Јавни конкурс за избор директора „Јавног предузећа за управљање путевима, урбанистичко планирање и становање“ Суботица спроводи Комисија за спровођење конкурса за избор директора образована Решењем Скупштине града Суботице број I-00-021-170/2016 од 20. октобра 2016. године.

IV

Ову одлуку објавити у „Службеном листу Града Суботице“.

Република Србија

Аутономна Покрајина Војводина

Град Суботица

СКУПШТИНА ГРАДА СУБОТИЦЕ

Број: I-00-022-105/2021

Дана: 01.04.2021.год.

С у б о т и ц а

Трг слободe 1

Председник Скупштине града Суботице

Др Балинт Пастор, с.р.

(Dr. Pásztor Bálint)

На основу члана 36. став 3. и 4. Закона о јавним предузећима („Службени гласник РС“, бр. 15/16 и 88/19), члана 33. став 1. тачка 21) Статута Града Суботице („Службени лист Града Суботице“, бр. 27/19-пречишћени текст) и Одлуке о спровођењу јавног конкурса за избор директора „Јавног предузећа за управљање путевима, урбанистичко планирање и становање“ Суботица, Скупштина града Суботице објављује

ОГЛАС

о јавном конкурсy за избор директора „Јавног предузећа за управљање путевима, урбанистичко планирање и становање“ Суботица

Подаци о Јавном предузећу:

Пословно име Јавног предузећа гласи:

- „Јавно предузеће за управљање путевима, урбанистичко планирање и становање“ Суботица
- „Јавно предузеће за господарење путевима, урбанистичко планирање и становање“ Суботица
- Útfenntartó, Várostervezési és Lakásüzemeltetési Közvállalat, Szabadka.

Матични број: 20064030

Порески идентификациони број (ПИБ): 103967584

Седиште Јавног предузећа је у Суботици, Трг Републике 16.

Претежна делатност Јавног предузећа је: 7111 Архитектонска делатност.

Јавно предузеће основано је ради обављања делатности од општег интереса на територији Града Суботице, а поверени су му послови везани за:

- организовање одржавања комуналних добара у општој употреби, комуналних објеката и урбане опреме;
- обезбеђивање јавног осветљења;
- управљање локалним путевима на територији Града Суботице;
- архитектонске и инжењерске делатности и техничко саветовање;
- пружање архитектонских и инжењерских услуга, пројектовање, израду планова, надзор, премеравање, картографија и слично;
- израда концепта, нацрта планских докумената, просторних планова за потребе Града и израда докумената за спровођење ових планова у складу са законом;
- израда студија за потребе израде урбанистичких и просторних планова;
- израда правила грађења и других услова за потребе Града на основу просторних планова, ради издавања локацијских услова;
- израда техничке документације за потребе Града и за потребе директних и индиректних корисника буџетских средстава;
- други стручни и административно-технички послови везани за послове архитектонске и инжењерске делатности и техничког саветовања;
- израда концепта, нацрта и планског документа урбанистичких планова за потребе Града;
- израда урбанистичко-техничких докумената у циљу спровођења урбанистичких планова за потребе Града;

- израда урбанистичких и других услова за потребе Града ради издавања локацијских услова;
- други стручни и административно-технички послови везани за урбанистичко планирање који су од значаја за Град;
- прикупљање, сређивање, обрада, чување и публикација података од значаја за уређење простора и насеља;
- други стручни и административно-технички послови везани за архитектонске и инжењерске делатности и техничко саветовање који су од значаја за рад Града.

Јавни конкурс се спроводи за избор директора Јавног предузећа који:

- 1) представља и заступа Јавно предузеће;
- 2) организује и руководи процесом рада;
- 3) води пословање Јавног предузећа;
- 4) одговара за законитост рада Јавног предузећа;
- 5) предлаже дугорочни и средњорочни план пословне стратегије и развоја и одговоран је за њихово спровођење;
- 6) предлаже годишњи, односно трогодишњи програм пословања и одговоран је за његово спровођење;
- 7) предлаже финансијске извештаје;
- 8) извршава одлуке Надзорног одбора;
- 9) бира извршне директоре;
- 10) бира представнике Јавног предузећа у скупштини друштва капитала чији је једини власник Јавно предузеће;
- 11) закључује уговоре о раду са извршним директорима, у складу са законом којим се уређују радни односи;
- 12) доноси акт о систематизацији;
- 13) врши друге послове одређене законом, оснивачким актом и статутом Јавног предузећа.

Директор се именује на период од четири године.

Услови за именовање директора Јавног предузећа су:

- 1) да је пунолетно и пословно способно,
- 2) да има стечено високо образовање на основним студијама у трајању од најмање четири године, односно на основним академским студијама у обиму од најмање 240 ЕСПБ бодова, мастер академским студијама, мастер струковним студијама, специјалистичким академским студијама или специјалистичким струковним студијама,
- 3) да има најмање пет година радног искуства на пословима за које се захтева високо образовање из тачке 2),
- 4) да има најмање три године радног искуства на пословима који су повезани са пословима Јавног предузећа,

- 5) да познаје област корпоративног управљања,
- 6) да има радно искуство у организовању рада и вођењу послова,
- 7) да није члан органа политичке странке, односно да му је одређено мировање у вршењу функције у органу политичке странке,
- 8) да није осуђивано на казну затвора од најмање шест месеци,
- 9) да му нису изречене мере безбедности у складу са законом којим се уређују кривична дела, и то:
 - (1) обавезно психијатријско лечење и чување у здравственој установи;
 - (2) обавезно психијатријско лечење на слободи;
 - (3) обавезно лечење наркомана;
 - (4) обавезно лечење алкохоличара;
 - (5) забрана вршења позива, делатности и дужности.

Место рада: Суботица, Трг Републике 16.

Стручна оспособљеност, знања и вештине кандидата за именовање директора Јавног предузећа оцењују се увидом у податке из пријаве и доказе поднете уз пријаву на јавни конкурс, писаном и усменом провером, односно на други одговарајући начин сходно потребама рада Јавног предузећа, у складу са законом којим се уређује правни положај јавних предузећа и Уредбом о мерилима за именовање директора јавног предузећа („Службени гласник РС“, бр. 65/16).

Рок за подношење пријаве је 30 дана од дана објављивања јавног конкурса у „Службеном гласнику Републике Србије“.

Пријава на јавни конкурс, са личном и радном биографијом и са доказима о испуњености услова, подноси се Скупштини града Суботице - Комисији за спровођење конкурса за избор директора, на адресу: Суботица, Трг слободе 1, препорученом пошиљком или лично, предајом у Градском услужном центру у приземљу Градске куће у Суботици, Трг слободе 1, у затвореној коверти са назнаком: „Пријава на јавни конкурс за именовање директора „Јавног предузећа за управљање путевима, урбанистичко планирање и становање“ Суботица - НЕ ОТВАРАТИ“.

Докази који се прилажу уз пријаву:

- извод из матичне књиге рођених;
- диплома о стеченом високом образовању;
- исправа (потврда или други акт) којом се доказује радно искуство у трајању од најмање пет година на пословима за које се захтева високо образовање;
- исправа (потврда или други акт) којом се доказује радно искуство у трајању од најмање три године на пословима који су повезани са пословима Јавног предузећа;

исправа (сертификат о завршеном семинару о корпоративном управљању или уверење институције о положеном испиту из области корпоративног управљања) којом се доказује да кандидат познаје област корпоративног управљања,

исправа (потврда или други акт) којом се доказује да кандидат има радно искуство у организовању рада и вођењу послова,

изјава кандидата оверена од стране надлежног органа, да није члан органа ни једне политичке странке, односно уколико је кандидат члан органа политичке странке, акт надлежног органа политичке странке да је кандидату одређено мировање у вршењу те функције;

доказ да није осуђивано на казну затвора од најмање шест месеци;

доказ да му нису изречене мере безбедности у складу са законом којим се уређују кривична дела и то:

- (1) обавезно психијатријско лечење и чување у здравственој установи;
- (2) обавезно психијатријско лечење на слободи;
- (3) обавезно лечење наркомана;
- (4) обавезно лечење алкохоличара;
- (5) забрана вршења позива, делатности и дужности.

Сви докази прилажу се у оригиналу или фотокопији овереној код надлежног органа.

Неблаговремене, неразумљиве и пријаве уз које нису приложени сви потребни докази, Комисија за спровођење конкурса за избор директора ће одбацити закључком против кога није допуштена посебна жалба.

Оглас о јавном конкурс у објављује се у „Службеном гласнику Републике Србије“, „Службеном листу Града Суботице“, у дневном листу „Данас“ и на званичној интернет презентацији Града Суботице www.subotica.rs.

Лице задужено за давање обавештења о јавном конкурс у је Ђула Ладоцки, дипл. правник, Секретар Скупштине града Суботице, телефон: 024/ 626-969.

На основу члана 69. став 1. тачка 8) Закона о јавним предузећима („Службени гласник РС“, бр. 15/16 и 88/19), члана 22. став 1. тачка б) Одлуке о оснивању Јавног комуналног предузећа „Суботицагас“ Суботица („Службени лист Града Суботице“, бр. 53/16) и члана 33. став 1. тачка 9) Статута Града Суботице („Службени лист Града Суботице“, бр. 27/19-пречишћени текст),

Скупштина града Суботице, на 8. седници одржаној дана 01. априла 2021. године, донела је

РЕШЕЊЕ

о давању сагласности на Извештај о процени имовине, обавеза и капитала ЈКП „Суботицагас“ Суботица

Члан 1.

Даје се сагласност на Извештај о процени имовине, обавеза и капитала ЈКП „Суботицагас“ Суботица на дан 31.12.2019. године, који је усвојио Надзорни одбор ЈКП „Суботицагас“ Суботица дана 17. марта 2021. године, одлуком број 117/2021.

Члан 2.

Ово решење објавити у „Службеном листу Града Суботице“.

Република Србија
Аутономна Покрајина Војводина
Град Суботица
СКУПШТИНА ГРАДА СУБОТИЦЕ
Број: I-00-464-123/2021

Дана: 01.04.2021.год.

С у б о т и ц а

Трг слободe 1

Председник Скупштине града Суботице
Др Балинт Пастор, с.р.
(Dr. Pásztor Bálint)

На основу члана 5. став 3. Закона о јавним предузећима („Службени гласник РС“, бр. 15/16 и 88/19) и члана 33. став 1. тачка 9) Статута Града Суботице („Службени лист Града Суботице“, бр. 27/19-пречишћени текст),

Скупштина града Суботице, на 8. седници одржаној дана 01. априла 2021. године, донела је

О Д Л У К У

о изменама Одлуке о оснивању Јавног комуналног предузећа „Суботицагас“ Суботица

Члан 1.

У Одлуци о оснивању Јавног комуналног предузећа „Суботицагас“ Суботица („Службени лист Града Суботице“, бр. 53/16) члан 9. мења се и гласи:

„Члан 9.

Основни капитал Јавног предузећа на дан 31. децембар 2019. године износи 730.264.999,79 динара и чини га новчани капитал уписан и уплаћен у износу од 730.264.999,79 динара.“

Члан 2.

У члану 27. бришу се ст. 4-6.

Члан 3.

Ова одлука ступа на снагу осмог дана од дана објављивања у „Службеном листу Града Суботице“.

По ступању на снагу ове одлуке сачиниће се пречишћен текст Одлуке о оснивању Јавног комуналног предузећа „Суботицагас“ Суботица.

Република Србија
Аутономна Покрајина Војводина
Град Суботица
СКУПШТИНА ГРАДА СУБОТИЦЕ
Број: I-00-022-106/2021
Дана: 01.04.2021.год.
С у б о т и ц а
Трг слободе 1

Председник Скупштине града Суботице
Др Балинт Пастор, с.р.
(Dr. Pásztor Bálint)

На основу члана 33. став 1. тачка 21. Статута Града Суботице („Службени лист Града Суботице”, бр. 27/19 – пречишћен текст) као и члана 4. став 1. тачка 3. и члана 14. став 1. тачка 2. и 3. Одлуке о оснивању туристичке организације града Суботице (“Службени лист Града Суботице“, бр. 1/2010, 43/2010, 7/2014, 7/2015, 53/2016 и 57/2020)

Скупштина града Суботице, на 8. седници одржаној дана 01. априла 2021. године, донела је

РЕШЕЊЕ

о давању сагласности на Годишњи програм рада Туристичке организације града Суботице са планом промотивних активности за 2021. годину

I

Даје се сагласност на Годишњи програм рада Туристичке организације града Суботице са планом промотивних активности за 2021. годину, који је донео Управни одбор Туристичке организације града Суботице на 3. седници одржаној дана 17.02.2021. године.

II

Ово Решење објавити у „Службеном листу Града Суботице“.

Република Србија
Аутономна Покрајина Војводина
Град Суботица
СКУПШТИНА ГРАДА СУБОТИЦЕ
Број: I-00-022-107/2021
Дана: 01.04.2021.год.
С у б о т и ц а
Трг слободе 1

Председник Скупштине града Суботице
Др Балинт Пастор, с.р.
(Dr. Pásztor Bálint)

На основу члана 33. став 1. тачка 20) Статута Града Суботице (“Службени лист Града Суботице”, бр. 27/19-пречишћен текст) и члана 6.

став 4. Одлуке о употреби имена, грба и заставе Града Суботице (“Службени лист Града Суботице”, бр. 62/11),

Скупштина града Суботице, на 8. седници одржаној дана 01. априла 2021. године, донела је

РЕШЕЊЕ

о одбијању молбе Завода за здравствену заштиту радника „Zdravo Med Medigroup“ Суботица, да име Града Суботице користи у свом пословном имену

I

Молба здравствене установе Завод за здравствену заштиту радника „Zdravo Med Medigroup“ Суботица, да име Града Суботице, користи у свом пословном имену се одбија.

II

Ово решење објавити у “Службеном листу Града Суботице”.

Република Србија
Аутономна Покрајина Војводина
Град Суботица
СКУПШТИНА ГРАДА СУБОТИЦЕ
Број: I-00-031-99/2021
Дана: 01.04.2021.год.
С у б о т и ц а
Трг слободе 1

Председник Скупштине града Суботице
Др Балинт Пастор, с.р.
(Dr. Pásztor Bálint)

На основу члана 13. став 1. и 4. Закона о подстицајима у пољопривреди и руралном развоју („Службени гласник РС“, број 10/13, 142/14, 103/15 и 101/16), и члана 33. став 1. тачка 4. Статута Града Суботице („Службени лист Града Суботица“, бр. 27/19 – пречишћен текст), и Решења о давању претходне сагласности на Предлог програма мера подршке за спровођење пољопривредне политике и политике руралног развоја града Суботице за 2021. годину, Министарства пољопривреде, шумарства и водопривреде Републике Србије број: 320 – 00 – 02061/2021 – 09 од 11.03.2021. године

Скупштина града Суботице, на 8. седници одржаној дана 01. априла 2021. године, донела је

РЕШЕЊЕ

о доношењу Програма мера подршке за спровођење пољопривредне политике и политике руралног развоја Града Суботице за 2021. годину

I

Доноси се Програм мера подршке за спровођење пољопривредне политике и политике руралног развоја Града Суботице за 2021. годину.

II

Програм мера подршке за спровођење пољопривредне политике и политике руралног развоја Града Суботице за 2021. годину је саставни део овог решења.

III

Ово решење објавити у „Службеном листу града Суботице“.

Република Србија

Аутономна Покрајина Војводина

Град Суботица

СКУПШТИНА ГРАДА СУБОТИЦЕ

Број: I-00-320-24/2021

Дана: 01.04.2021.год.

С у б о т и ц а

Трг слободе 1

Председник Скупштине града Суботице

Др Балинт Пастор, с.р.

(Dr. Pásztor Bálint)

Образац 1

На основу члана 13. Закона о подстицајима у пољопривреди и руралном развоју („Сл. гласник РС“, бр. 10/13, 142/14, 103/15 и 101/16), члана 33. став 1. тачка 4. Статута Града Суботице („Службени лист Града Суботица“, бр. 27/19 – пречишћен текст), Одлуке о буџету Града Суботице за 2021. годину („Службени лист Града Суботица“, бр. 60/20) и Решења о давању претходне сагласности Министарства пољопривреде, водопривреде и шумарства, број: од године, Скупштина града Суботице, на седници одржаној дана године, д о н о с и

**ПРОГРАМ ПОДРШКЕ ЗА СПРОВОЂЕЊЕ ПОЉОПРИВРЕДНЕ ПОЛИТИКЕ И ПОЛИТИКЕ
РУРАЛНОГ
РАЗВОЈА ЗА град Суботицу за 2021. годину**

**I. ОПШТЕ ИНФОРМАЦИЈЕ И ТАБЕЛАРНИ ПРИКАЗ
ПЛАНИРАНИХ МЕРА** Анализа постојећег стања

II.

Географске и административне карактеристике: Подручје града Суботица налази се на површини од 1.007,36 km² на северу Републике Србије, уз границу са Републиком Мађарском, на 46-05-55 северне географске ширине и 19-39-47 источне географске дужине. Просечна надморска висина Суботице је 114 m, 40 m изнад нивоа Тисе код Кањиже до 32 m изнад нивоа Дунава код Баје. Поред Суботице пролази међународни пут Е-75. До граничног прелаза Келебија има 10 km, а до Хоргоша 30 km. Северно од Града је плодна пешчара с виноградима и воћњацима, а јужно земља ораница. Данас на целокупној територији града (са приградским насељима) живи 141.554 становника од чега је градско 68,74%, а 31,26% насељава 19 руралних насеља. Просечна густина насељености је 140 становника/km². Поред тога градима и 18 градских насеља, то значи да Град Суботица укупно има 37 месних заједница. То су: Градска насеља: Александрово, Бајнат, Центар I, Центар II, Центар III, Дудова шума, Гат, Кер, Кертварош, Макова семица, Мали Радановац, Нови Град, Мали Бајмок, Ново Село, Пешчара, Прозивка, Радановац, Зорка и Жељезничко насеље. Руралне месне заједнице: Бајмок, Бачки Виногради, Бачко Душаново, Биково, Чантавир, Ђурђин, Хајдуково, Келебија, Љутово, Мала Босна, Мишићево, Нови Жедник, Палић, Стари Жедник, Шупљак, Таванкут, Ветушић и Вишњевац.

Природни услови и животна средина: Град Суботица се простира на деловима две биогеографске целине: Суботичке пешчаре и Бачке лесне заравни (лесна зараван Телечка). Суботичка пешчара се простира северно од Суботице и представља заталасану површину састављену од еолског песка. Највећи део је стабилизован озелењавањем, док је на обрадивим површинама изражен утицај деловања еолске ерозије. Карактеристичан је дински рељеф. Због велике сабирне површине песка и непропустивог слоја алкализованог леса, пешчара се одликује присуством подземне воде, чија близина представља веома повољну карактеристику. Наведене карактеристике стварају предео са

специфичним мозаичним распоредом различитих екосистема на песковитој подлози и великом разноврсношћу флоре и фауне. Бачка лесна зараван представља таласасту површину која обухвата јужни део територије Града. Терен је у целости изграђен од леса, који је при површини хумифициран и представља обрадиво земљиште. Од земљишта су заступљени плодни чернозем и ливадске црнице. Од геоморфолошких елемената преовлађују брежуљци и интерколинске депресије, присутне су и вртаче, а посебну карактеристику подручју дају долови, који су углавном долине потока: Чик, Криваја и Киреш. Конфигурација земљишта је изразито равничарска са местимичним појавама малих брежуљака. Клима Суботице припада зони умерено континенталне климе. Отвореност овог простора према северу и западу омогућава већи утицај ваздушних струјања тако да долази до већих колебања температуре ваздуха, падавина и ветрова. Јесен је топлија од пролећа, а прелаз од зиме ка лету је оштрији него што је од лета ка зими. Град Суботица се простире на 100.736,10 ha од чега се шуме простиру на 4.457,76 ha (по податку ЈП „Војводинашуме“) што износи 4,43% пошумљености територије. С друге стране, према подацима Републичког завода за статистику према попису из 2011. године под шумом на територији града Суботица је 3.728 ha, при чему је у државној својини 3.689 ha, а у приватној 39 ha. Стварно стање пошумљености се не зна обзиром да је Законом о шумама („Службени гласник РС“, број: 30/2010 и 93/2012) прописано да се под шумом подразумевају и површине веће од 5 ари обрасле шумским дрвећем у шта спадају и заштитни појасеви,*1. Инвентура заштитних појасева и других површина већих од 5 ари обраслих шумским дрвећем на територији Града није рађена. Међутим, остаје чињеница да је стање пошумљености територије Града испод 5%, а да би се постигла оптимална шумовитост територије од 14,2% требало би пошумити још око 10.000 ha. У Граду Суботица северни део заузимају делови Суботичко-хоргошке пешчаре, од Таванкута до Хоргоша. Највећи део тог простора обухватају суботичке шуме, чији јужни обод окружује Град од северозапада до југоистока. Ове шуме, настале људским радом у протеклих 150 година у циљу везивања песка и спречавања дејства еолске ерозије, чине данас заштитно зеленило око Суботице. На овај појас се надовезује зеленило Палића са Палићким и Лудашким језером и у наставку Селевењске пустаре са Селевењском шумом. Јужни део Града обухвата пољопривредно земљиште са мало зеленила у атару где је природна вегетација опстала само у фрагментима. Услед тога је крајње угрожена заједно са животињским врстама, којима обезбеђује станиште. Подручје Суботичке пешчаре је у далекој прошлости добрим делом било без шумске вегетације, изузев утицајне зоне Кереша и микролокалитета са високим нивоом подземних вода где је формирана аутохтона шумска вегетација (домаће тополе, врбе, храст лужњак, јасен). Од краја XVIII века пошумљавањима спроведеним ради смањивања еолске ерозије формирана је шумска вегетација у садашњем облику. Поред домаћих врста, за пошумљавање су кориштени багрем и црни бор. Током времена проценат домаћих врста је све више смањиван у шумским културама, а преовладале су монокултуре страних врста: багрем, хибридне тополе, црни бор и копривић. Већина шумског фонда у нашим шумама су састојине вештачког порекла, а главне врсте су алохтоне. Највише је багрема (*Robinia pseudoacacia*) са 60,29%, затим бора (*Pinus nigra*) 22,53%, еуроамеричке тополе (*Populus euroamericana*) са 8,65%, америчког јасена (*Fraxinus excelsior*) и копривића (*Celtis australis*) са 2,80% и ове врсте чине преко 90% шумског фонда. Аутохтоне врсте, бела и црна топола са 3,95% (*Populus alba* и *P. nigra*) и храст лужњак (*Quercus robur*) са 1,78% чине мање од 10% површина под шумама. Обнављање односно пошумљавање на пешчарском станишту је комплексан задатак који је зависи од климатских услова. Природно обнављање аутохтоних врста је тешко обзиром да се ниво подземних вода услед мелиорација спустио толико да их помладак и младе саднице не могу досећи. Присутна је и појава природне обнове унешених страних врста (багрем, копривић, бор) што указује на промену станишних услова и доприноси ублажавању оштрих климатских фактора на песку. Шумовитост подручја се одржава на приближном нивоу од 4.500 ha последњих неколико уређајних раздобља (4.457,76 ha по последњем премери из 2000. године). Са аспекта заштите природних изворних вредности ове углавном монокултуре не поседују карактеристике шумских екосистема и не доприносе очувању биодиверзитета. Ове шуме су заштитног типа, њихова производна функција је секундарна, тако да се планирана заштита може уклопити у одрживи облик коришћења шумског ресурса и развијање еколошких функција. Распоред ових вредних површина је такође неодговарајући, јер су груписане углавном у северном делу Града. У јужном делу преовладавају отворене пољопривредне површине са премало потребних структура које доприносе квалитету животне средине као што су: разни заштитни појасеви, живице, ремизе, еколошки коридори, итд.

Стање и трендови у руралном подручју

Демографске карактеристике и трендови: На основу података из пописа становништва, домаћинства и станова 2011. године, Град Суботица је имао 141.554 становника. Услед негативног природног прираштаја и све учесталијих миграција становништва, број становника је у константном опадању. На основу процене Републичког завода за статистику број становника Града Суботице на дан 30.06.2019. године је износио 136.475 становника. Званични резултати пописа становништва из 2011. године приказују следећу дисперзију према месту становања на територији града Суботице: од укупног броја становника 141.554 у градским месним заједницама живело је 98.434 становника, а у приградским месним заједницама је живело 43.120 становника, а према Процени за 2017. годину у градским месним заједницама живи 103.694, а у приградским месним заједницама живи 34.059 становника. Кретање укупног броја становништва општине Суботица до 1981. године бележи тенденцију раста, а од 1981. године до последњег пописа 2011. године уочена је негативна тенденција. Развој становништва Суботице карактерише три глобална демографска процеса: (1) укупна депопулација (пад броја становника); (2) природна депопулација (број умрлих становника превазилази број живорођене деце) и (3) демографско старење. Током 90-тих година дошло је до бројних друштвено-економских и политичких промена који су утицали на кретање броја становника. Највећи утицај на демографске промене имала су велика миграциона кретања која су допринела приливу избеглих и расељених лица у Суботицу, с једне стране, док је економска и политичка нестабилност допринела повећаном одласку у иностранство, с друге стране. Сложен биланс ових кретања само је једна компонента укупне динамике, а у садејству са природним кретањем које карактерише наставак биолошке депопулације, те урушавање целокупне привреде и лоше спроведени процеси приватизације, довели су до смањења броја становника. Према подацима Пописа становништва 2011. године, радни контингент града Суботице (старосна група узраста од 15 до 64 године) је износио 97.448 особа, односно 68,84% од укупног броја становника, док је просечна старост становништва износила 41,9 година. У 2012. години, долази до смањења броја радног контингента града Суботице услед негативног природног прираштаја. Укупан број радно способног становништва је износио 96.844 особа, односно 68,76%, а просечна старост је остала непромењена. У 2013. години, наставља се смањење броја радно способног становништва те је радни контингент износио 68,52% од укупног броја становника, односно 96.080 особа. Просечна старост становника је, у 2013. години, износила 42,15 година. Исти тренд се наставља и у 2014. години. Број радно способног становништва износио је 95.151 лица, односно 68,15% од укупног броја становника, док је просечна старост становништва наставила са растом и износила је 42,3 године. Током 2015. године наставља се негативни тренд у броју радног контингента становништва и пада на бројку од 94.129 особа. Током 2016. године наставља се негативни тренд у броју радног контингента становништва и пада на бројку од 93.251 особа, односно 67,4% од укупног броја становника просечна старост износи 42,6 година. У 2017. години радни контингент становништва се смањује и износи 92.434 особа, односно 67,1% од укупног броја становника, а просечна старост износи 42,8 година. У 2019. години радни контингент становништва износи 90.590 особа, односно 66,4% од укупног броја становника, а просечна старост износи 42,94 година.

Број становника према месту становања на територији града Суботице (попис становништва из 2011. године)

Градске месне заједнице	Бр. становника	Приградске месне заједнице	Бр. становника
Александрово	6.669	Бачки Виногради	1.922
Бајнат	2.712	Бачко Душаново	627
Центар 1	3.032	Бајмок	7.414
Центар 2	3.137	Биково	1.188
Центар 3	4.157	Чантавир	6.591
Дудова Ш	10.259	Ђурђин	1.441
Гат	4.063	Хајдуково	2.313
Кер	3.916	Келебија	2.142
Кертварош	7.338	Љутово	1.067
Макова Седмица	4.820	Мишићево	377

Мали Бајмок	4.884	Мала Босна	1.076
Мали Радановац	4.617	Палић	6.969
Нови Град	2.742	Нови Жедник	2.327
Ново Село	7.851	Стари Жедник	1.876
Пешчара	6.037	Шупљак	1.115
Прозивка	8.704	Таванкут	3.424
Радановац	2.096	Верушић	708
Жељезничко Насеље	5.914	Вишњевац	543
Зорка	5.486		

Диверзификација руралне економије: Републички завод за статистику објавио је податке о регистрованој запослености за 2015. годину, према новом извору – Централном регистру обавезног социјалног осигурања (ЦРОСО). Такође, развијена је нова методологија заснована на комбиновању података ЦРОСО и Статистичког пословног регистра (СПР). Преласком на нови извор податакапроширује се обухват пословних субјеката, па самим тим и броја запослених у тим субјектима, укључујући све модалитете запослености. Дефиниција регистроване запослености: под појмом запослени подразумевају се лица која имају формално правни уговор о запослењу, односно заснован радни однос са послодавцем, на одређено или неодређено време; лица која раде ван радног односа, на основу уговора о делу или на основу уговора о обављању привремених и повремених послова; лица која обављају самосталне делатности или су оснивачи привредних друштава или предузетничких радњи; као и лица која обављају пољопривредне делатности а налазе се у евиденцији Централног регистра обавезног социјалног осигурања. Укупан број запослених у 2016. години износио је 44.071 лица. Запослених код правних лица и предузетника, у радном односу и ван радног односа, као и лица која обављају самосталне делатности или су оснивачи привредних друштава или предузетничких радњи било је 42.501. Регистрованих индивидуалних пољопривредника било је 1.570. што је у односу на предходну годину мање за 54 регистрована пољопривредна газдинства. Посматрајући структуру запослених на територији Града Суботице према делатностима током 2016. године, може се закључити да је највећи број запослених у сектору прерађивачке индустрије, затим у сектору трговине на велико и мало и поправци моторних возила, на трећем месту су запослени у оквиру сектора здравствене и социјалне заштите. Са друге стране, најмањи број запослених је у сектору пословања некретнинама, затим у сектору снабдевања електричном енергијом, гасом и паром, док су на трећем месту запослени у оквиру сектора снабдевање водом и управљање отпадним водама. У 2019. години број запослених је био 46.103 лица. Запослених код правних лица и предузетника, у радном односу и ван радног односа, као и лица која обављају самосталне делатности или су оснивачи привредних друштава или предузетничких радњи било је 44.748 док је регистрованих индивидуалних пољопривредника било 1.355. Сеоско становништво на подручју Суботице одликује и све већи број лица која ту живе, али чија егзистенција није у вези са пољопривредом. Они део својих потреба задовољавају у местима где живе, а своје потребе за терцијарним (услужним) делатностима задовољавају одлазећи у град. Број како градског тако и сеоског становништва на подручју Суботице смањује се знатно брже него на нивоу АП Војводине. При томе, градско становништво на подручју Суботице смањено је за око 2 %, а сеоско за око 12 %. У категорији пољопривредног становништва неповољна кретања се испољавају и у броју малих пољопривредних газдинстава. У Суботици 12.000 малих пољопривредних домаћинстава и газдинстава располаже са пољопривредном површином од 4 ха у просеку по домаћинству/газдинству. Ови поседи нису у могућности да обезбеде егзистенцију породица, а још мање да обезбеде развојним кредитима одрживи развој малог пољопривредног домаћинства/газдинства. На територији Града Суботице су присутне примарне (гране пољопривреде) и секундарне гране привреде (прерађивачка индустрија и тешка индустрија). Што се тиче пољопривреде распрострањено је ратарство, као водећа грана локалне пољопривреде у подручјима где је земљиште плодно и богато храњивим материјама. На песковитим подручјима више је распрострањено воћарство и виноградарство, с тим да је воћарство значајније док виноградарство све више губи свој положај. Поред биљне производње и сточарство у структури суботичке пољопривреде има свој положај. У насељима где пољопривредници баве са ратарством у већини случајева баве се и сточарством. Гајење стоке се у доста случајева врши искључиво за сопствене потребе, а не за продају. Број стоке на територији града Суботице је у константном паду. Индустрија Суботице традиционално је диверзификована. Поред прехрамбене индустрије у разним

својим подсекторима, интензивно су се развијали електромашински комплекс, хемијска индустрија, индустрија текстила, прерада коже и производња обуће, чарапа, штампарије и грађевинарство. Занатство и предузетништво се вековима развијало у Суботици. Захваљујући географском положају, овде су се укрстили путеви различитих култура које су поставиле основе и смернице развоја занатства, предузетништва и мале привреде. Након другог светског рата па све до почетка 90-тих година прошлог века, Суботица је представљала један од водећих индустријских центара бивше Југославије. Уследиле су године економског пропадања и све већег техничко–технолошког заостајања. То је можда још више погодило рурална подручја града Суботица, јер су на селима нестали готово сви постојећи индустријски капацитети, или су се смањили на ниво обављања минимума активности. Темпо раста и развијености МСПП у Суботици заостаје за потребама бржег економског развоја и запошљавања, јер издвајања за његово јачање нису довољна. Развој је претежно био концентрисан на трговину, услужне делатности, угоститељство и сл. С обзиром на то да у сектору услуга брже пада тражња него на тржишту производа, настанком економске кризе многа МСП су изгубила могућност да инвестирају у свој развој, а самим тим је и дошло до пада запослености у овом сектору. Стратегија развоја МСПП у селима би требала да буде усмерена на оне прерађивачке делатности које би користиле сировину која се производи у њиховим срединама. Упоредо са тим, требало би радити на поспешивању програма који би радно ангажовалижене са села, које данас углавном воде бригу о домаћинству и обављају послове на газдинству као помажући чланови газдинства. Млађе жене на селу у просеку имају завршена три разреда средње школе и због тога би упутно било радити на њихом упућивању и укључивању у неки вид привредног ангажовања, јер оне представљају неискоришћени економски капацитет за диверзификацију руралне економије. Велику шансу предузећа имају у области услужног занатства, прерађивачке делатности и услуга, где би могла у већем обиму да се запосли женска радна снага. Најслабије тачке пословања предузећа, посебно у сеоским срединама се односе на испитивање тржишта и истраживање могућности пласмана производа. Потребно је обезбедити додатно образовање везано за разне видове удруживања и заједничког тржишног наступа. Најзначајније могућности развоја малих и средњих предузећа у преради примарних пољопривредних производа су: производња функционалне хране прерада кукуруза (квасац, алкохол и др.) еколошка амбалажа од жетвених остатака енергетски брикети од остатака производа пољопривреде и шумарства производња и прерада поврћа (замрзавање и топла прерада) прерада воћа (хладњаче за чување и паковање; компоти и пастеризовано воће; сушено воће, ракија са географским пореклом) прерада сточарских производа производња и прерада уљарица – бундева производња и прерада печурки производња предмета од пружа производња уметничких сувенира од материјала биљног порекла. Образовање у руралним подручјима града Суботице обухвата предшколско и основно образовање, али нема средњих школа, ни у виду подручних одељења. Институције високог образовања налазе се у урбаном делу града и посредно су у функцији руралног развоја. Без обзира што су високошколске институције лоциране у урбаном делу Суботице, њихов значај и утицај на рурални развој и пољопривреду заслужује одређене информације. У Суботици су лоцирана два факултета из састава Универзитета у Новом Саду, и то Економски факултет у Суботици и Грађевински факултет у Суботици. Поред тога Висока техничка школа струковних студија у Суботици као установа високог образовања обзиром на ширину својих програма такође је од интереса за рурални развој. Одељења појединих приватних универзитета у Суботици такође не треба занемарити (Сингидунум, Факултет за привреду и правосуђе, Интернационални универзитет Нови Пазар, и други). Оно што, међутим недостаје, јесте висока едукација у области пољопривреде, затим разних технологија које се траже од суботичких послодаваца. Постојећа институција која се интензивно бави нерформалним образовањем, Отворени Универзитет у Суботици, недовољно је искоришћена, ако се имају у виду њени потенцијали.

Рурална инфраструктура: Квалитативне карактеристике друмског саобраћаја: квалитет путева је лош, посебно су атарски путеви у лошем стању и то је најслабија тачка у погледу путева. Према подацима Републичког завода за статистику објављених у Опшине и градови У Републици Србији, 2020, Београд, укупна дужина путева у Суботици је 314.819 km, од тога државних путева I реда има 48.503 km, II реда има 83.641 km, а општинских путева има 182.675 km. Данас је од значаја практично једино пруга Будимпешта-Суботица-Нови Сад-Београд која је у изразито лошем стању на деоници Суботица - Нови Сад где возови због лоших пруга возе 20 - 30 km/h. Правац према Сегедину захтева реконструкцију да би се могле остварити одговарајуће брзине, правац према Сомбору и Богојеву хендикепиран је још увек немогућношћу саобраћаја даље према Осијеку или Винковцима, Загребу, Љубљани, односно Ријеци и даље према Венецији. У Суботици се, као

једини ресурс, за институционално водоснабдевање користи квартална водоносна средина (основни водоносни комплекс) на дубинама између 100 m и 200 m. Овај ресурс се, поред водоснабдевања насеља, користи и за друге намене. (индустрија, пољопривреда, сточарство, занатство, рекреација и др.) На дубинама већим од 400-500 m евидентирани су аквифери са термо-минералним карактером подземних вода. Тренутно се у експлоатацији налази неколико бунара, који се користе у рекреативне и енергетске сврхе. Ове воде се одликују излазним температурама између 38°C (на западном ободу Града) и 43°C (на источном ободу Града) и већим концентрацијама соли. Воде располажу и са балнеолошким својствима. Водоснабдевање: количина укупне захваћене воде на годишњем нивоу износи 8.581.000 m³ (6%), испоручене воде за пиће 6.685.000 m³ (5%), испуштене отпадне воде 6.506.000 m³ (7%), пречишћене отпадне воде 4.890.000 m³ (35%). Број домаћинстава прикључених на водоводну мрежу износи 49.900, (7%) а број домаћинстава прикључених на канализациону мрежу 31.850 (9%). Проенти у загради указују на учешће у односу на АПВ. Дужина водоводне мреже је 535 km. Садашњи системи водоснабдевања, у погледу коришћења ресурса, представљају комбинацију континуалног коришћења и вршних система. Са становишта развоја, неопходно је обезбедити допунске водозахватне капацитете. Узимајући у обзир и потребе наводњавања, неопходно је ревитализовати постојеће и изградити мрежу канала. Када је реч о електричној енергији већина испитаника је задовољна тиме што је мрежа разграната и велика већина домаћинстава располаже њом. Незадовољство се концентрише око следећег: 1. Низак је напон, па је јако тешко засновати производњу због нестабилне струје, 2. Скупа је. У већини насеља нема гаса. Град Суботица има 31 пошти и 48.448 телефонских претплатника. Суботица је центар мрежне групе, која покрива скоро целу Северну Бачку. Захваљујући повољном географском положају, кроз територију мрежне групе Суботице пролази магистрални оптички-кабловски преносни систем, који повезује телекомуникациону мрежу наше земље са регијом. У Суботици се налази главна дигитална централа са својим истуреним степенима за коју су везане чворне централе Палић, Бајмок, централе у Северној Бачкој и крајње централе у Граду Суботица.

Показатељи развоја пољопривреде

Пољопривредно земљиште: Према статистичким подацима РЗС, Општине и региони из 2020. године укупно коришћено пољопривредно земљиште града Суботице је 74.720 ha, од чега су оранице и баште укупно 69.510 ha, воћњаци 2.374, виногради 182, те ливаде и пашњаци 2.523 ha. На територији Суботице регистровано је око 6.548 пољопривредних газдинстава са преко 10 ha просечно коришћеног пољопривредног земљишта по газдинству. Од укупног расположивог земљишта (89.636 ha), расположиве пољопривредне површине чине 79.218 ha, при чему се житарице као кључне културе гаје на 55.114 ha, а индустријско биље на 8.578 ha. Приближно 6.300 пољопривредних газдинстава користи 75.519 ha од чега су оранице и баште 69.509 ha односно 78 % укупно расположивог земљишта. У структури засејаних површина ораница и башта, жита учествују доминантно са 79,30 %, индустријско биље са 12,35 %, а крмно биље са 4,55 %. Кукуруз и пшеница су најзаступљеније културе и њихов удео у житним површинама износи преко 90% (појединачно кукуруз око 62% и пшеница око 32%), следе јечам, овас, раж и остала жита. Укупна годишња производња кукуруза као доминантне житарице на подручју Суботице је на нивоу од 265.205 тона, док је производња пшенице на нивоу од 63.242 тоне (подаци за 2011). Када је реч о површинама под индустријским биљем доминирају сунцокрет и уљана репица, док се међу површинама под крмним биљем истичу кукуруз за силажу и луцерка. Укупна површина пољопривредног земљишта у својини републике Србије (државној својини) износи 18.319,1061 ha, од тога се тренутно даје у закуп 14.843,7237 ha. У нашем граду површина под системом за одводњавање износи 100.262 ha, од тога коришћена пољопривредна површина износи 88.890 ha. Одводњавана површина је око 45.755 ha, од тога коришћена пољопривредна површина је 43.215 ha. Број црпних станица (зграда) је један, број пумпи је два. Укупна пгонска снага је 50 kW, укупан капацитет је 0.80 m³/h. Каналска мрежа: главни канали – 78 km остали канали – 148 km канали за наводњавање који се користе и за одводњавање – 18 km Наводњаване површине су мале, износе свега 2.219 ha, од тога 1.396 ha су воћњаци, 785 ha су оранице и баште, 15 ha су виногради, 23 ha су остали стални засади.

Вишегодишњи засади: На подручју Суботице под воћњацима се налази укупно 2.683 ha то је у односу на податак да је у Републици Србији према Попису пољопривреде из 2012. године регистровано 631.522 пољопривредна газдинства релативно мало. (свега 1 %) од чега се 2.444 ha односи на плантажне воћњаке, а 239 ha на екстензивне воћњаке. Под воћним врстама на

плантажама се налази укупно 2.444 ha, од чега се јабуке гаје на 1.596 ha, крушке на 126 ha, брескве на 247 ha, шљиве на 254 ha, кајсије на 94 ha и вишње на 127 ha. Водећи производ воћарства у Суботици су дакле јабуке, са регистрованих 1.118.300 стабала, просечним приносом од 24,4 kg по стаблу, односно годишњом производњом од 27.241.000 kg. Поврће, бостан и јагоде се гаје на укупно 480 ha, (попис пољопривреде 2012), и то по следећем распореду: парадајз на 28 ha, купус и кељ на 60 ha, паприка на 129 ha, црни лук на 38 ha и бели лук на 43 ha, итд. Принос кромпира по хектару, 2012. године, био је 12.148 kg, док је укупан принос био 5.588 t. Принос пасуља по хектару, 2012. године, био је 821 kg, док је укупан принос био 73 t, на 115 хектара. Далеко најзаступљеније воће су јабуке, које су посађене на површини од 1.596 ha, затим шљиве на 254 ha, па брескве 247 ha, вишње 127 ha, крушке 126 ha и кајсије 94 ha. Број стабала јабука, 2012. год, био је 1.516.969 са приносом од 10,7 kg по стаблу и производњом од 16.160 t. Следе шљиве са 251.884 стабла, приносом од 23,3 kg по стаблу и производњом од 5.868 t. Засад бресака чини 188.485 стабала, са приносом од 8,4 kg по стаблу и производњом од 1.584 t. Према попису пољопривреде 2012. године, под виноградима укупно се налази свега око 413 ha, од тога је 59 ha под сортама за вино са географским пореклом, 338 ha под осталим винским сортама и 16 ha под сортама за јело. Број родних чокота је 2.912 хиљада, принос по једном чокоту 0,6 kg, а укупан принос 1.711 t. .

Сточни фонд: Према попису пољопривреде из 2012. године, у Суботици се гаји 111.156 грла стоке, од чега 19.896 говеда (од тога 6.857 крава), 77.606 свиња, (7.235 крмача) 12.989 оваца, (8.648 за приплод) те 665 коња. Процена је да заједно са козама, магарцима и другом непописаном стоком то представља ниво од сса. 150.000 грла разне стоке. Када је реч о живини регистровано је: 271.192 кокоши, 6.563 патака и 6.516 ћурки, што чини бројку од 284.271 регистроване живине, а заједно са процењеним додатним бројем нерегистроване живине (која обухвата и гуске, морке) креће се на нивоу од 400.000. Ако се сагледа у односу на сточарство Републике Србије, уочљиво је да је производња говеда у Суботици изнад републичког просека, као што је то и производња свиња. С друге стране, производња живине је на нешто нижем просеку, док је производња оваца још на нижем просеку. Када је реч о производњи млека, на подручју града Суботица годишње се произведе 22.278.000 литара (према статистичким подацима за 2020. годину).

Механизација, опрема и објекти: У Суботици број објекта за смештај говеда је 2.369 са укупним капацитетом од 32.758 места. Број објекта за смештај свиња је 4.689 са укупним капацитетом од 148.468 места. Број објекта за смештај кокошака носиља је 3.134 са укупним капацитетом од 245.530 места. Остала стока: број објекта је 1.267 са капацитетом од 47.642 m². Искоришћеност је око 50% - 60% код свих врста објеката. Објекти за смештај остале стоке представља изузетак јер у овом случају искоришћеност око 90%. Пољопривредни производи се могу сместити у 4.674 кошева за кукуруз укупних капацитета објекта (властити и коришћени) од 290.509 m³, у 212 амбара укупних капацитета 36.023 m³ и 194 силоса укупних капацитета 106.286 t. На територији Града Суботице пољопривредници поседују 589 једноосовинског трактора, од тога 541 је у коришћењу. Број двоосовинских трактора је 4.945, од тога 4.813 је коришћен у пољопривредној години. Број комбајна 615, и 588 је био у коришћењу. Можемо закључити да искоришћеност возног парка је добар, преко 85%, али нажалост 90% механизације је старија од десет година.

Радна снага: Укупан број чланова и стално запослених у пољопривредним газдинствима износи 13.798 лица од тога више од 8.000 су мушкараци. Овај тренд се може видети и када гледамо носиоце пољопривредних газдинстава. У већини случајева носиоци газдинстава раде на својим имањима (3.326 лица) уз помоћ чланова газдинстава (чланови породице – 2.612). Број стално запослених на газдинствима (споља радна снага) је 608, док сезонска радна снага износи 981 лица годишње. Око 60% радне снаге (7.901 лица) ради до 50 % радног времена на газдинству, а остало око 40% радне снаге (5.897 лица) ради више од 50% свог радног времена на газдинству. Ниво обучености управника газдинстава показује да 3.898 лица има само пољопривредно искуство - без стручне спреме, 297 има пољопривредну средњу школу, док 76 је завршио неки курс везано за пољопривреду. 1.950 има завршену средњу не пољопривредну стручну спрему, и само је 123 лица завршило пољопривредни факултет или вишу школу. У Суботици је проблем стручна спрема пољопривредника и на тај начин недостатак нових технологија. На овај начин је немогуће пратити нове трендове у пољопривреди и зато пољопривреда има традиционалан карактер.

Структура пољопривредних газдинстава: Укупан број пољопривредних газдинстава износи 6.626, њихово учешће у укупном броју домаћинстава износи 40%.

Структура пољопривредних газдинстава према величини КПЗ

Укупно	ПГ 6.626	75.519 ha
Без земљишта	304	
1 ha	1.792	866
1 - 2	1.078	1.569
2 - 5	1.356	3.278
5 - 10	828	4.428
10 - 20	416	5.966

Структура пољопривредних газдинстава према броју условних грла стоке⁴

УГ	5.296 ПГ
5 - 9	641
10 - 14	253
15 - 19	125
20 - 49	223
50 - 99	57
100 - 499	28
Преко 500	3

Производња пољопривредних производа: Према статистичким подацима Републичког завода за статистику Републике Србије и Пописа пољопривреде 2012. године на територији Града Суботице има укупно коришћеног пољопривредног земљишта 75.519 ha, о тога ораница и башти има 69.509 ha, воћњака 2.668 ha, винограда 413 ha и ливада и пашњака 2.659 ha. Регистрованих пољопривредних газдинстава има 6.626 од чега је 6.500 породичних пољопривредних газдинстава, а 126 правних лица и предузетника. Сточни фонд на територији града чине 19.896 грла говеда, 77.606 грла свиња, 12.989 грла оваца и 293.949 грла живине. Према попису пољопривреде 2012. године, под виноградима укупно се налази свега око 413 ha, од тога је 59 ha под сортама за вино са географским пореклом, 338 ha под осталим винским сортама и 16 ha под сортама за јело. Број родних чокота је 2.912 хиљада, принос по једном чокоту 0,6 kg, а укупан принос 1.711 t. Број стабала јабука, 2012. год, био је 1.516.969 са приносом од 10,7 kg по стаблу и производњом од 16.160 t. Следе шљиве са 251.884 стабла, приносом од 23,3 kg по стаблу и производњом од 5.868 t. Засад бресака чини 188.485 стабала, са приносом од 8,4 kg по стаблу и производњом од 1.584 t. Према интерним подацима Града Суботице о сетвеној структури на територији Града се највише гаје следеће културе: кукуруз на преко 30.000 ha, пшеница на око 20.000ha, сунцокрет око 8.000 ha, уљана репица на око 3.000 ha, соја на око 2.000 ha, јечам 3.000 ha, шећерна репа на 1.500 ha, луцерка на око 2.000 ha и остало.

Земљорадничке задруге и удружења пољопривредника: На територији Града Суботице су регистроване 22 земљорадничке задруге које су у активном статусу, две су регистроване у области сточарства (узгој музних крава и узгој свиња), остале у области ратарства, воћарства и виноградарства (гајење жита, легуминоза, уљарица, воћа и винове лозе). Регистровано је осам удружења пољопривредних произвођача, удружење одгајивача свиња и два удружења пчелара.

Трансфер знања и информација: У области стицања нових знања и информација из области пољопривреде за пољопривредне произвођаче, најзначајнију улогу има „Пољопривредна стручна служба“ АД која кроз редовно (радионице и едукативне програме) и неформално образовање пружа

стручне савете, информације и помоћи о техничко - технолошким, комерцијално - тржишним, организационим и другим аспектима пољопривредне производње. Саветодавци кроз своје радионице обраде више тема, често у сарадњи са другим образовним институцијама из области пољопривреде, задругама, НВО, удружењима и пољопривредницима. Циљ едукација, осим информисања, је добити од произвођача повратну информацију, колико су примењена стечена знања у пракси и њихов резултат, односно, да у конкретним случајевима иницијатива иде од произвођача. У Суботици постоји Хемијско технолошка средња школа „Лазар Нешић“ која оспособљава ученике из области прехранбене индустрије, хемије и биотехнологије и на тај начин даје знање ученицима како прерадити сирове пољопривредне производе. У Суботици се издају четири новине и раде четири радио/телевизија. Ови медији емитују своје програме на спском језику и на језицима националних мањина. Поред локалних медија могу се и гледати односно слушати покрајински и републички јавни медији и наравно медији из иностранства.

ТАБЕЛАРНИ ПРИКАЗ ПЛАНИРАНИХ МЕРА И ФИНАНСИЈСКИХ СРЕДСТАВА

Табела 1. Мере директних плаћања

Редни број	Назив мере	Шифра мере	Планирани буџет за текућу годину без пренетих обавеза (у РСД)	Износ постицаја по јединици мере (апсолутни износ у РСД)	Износ подстицаја по кориснику (%) (нпр. 30%, 50%, 80%)	Максимални износ подршке по кориснику (ако је дефинисан) (РСД)	Пренете обавезе
	УКУПНО						

Табела 2. Мере кредитне подршке

Редни број	Назив мере	Шифра мере	Планирани буџет за текућу годину без пренетих обавеза (у РСД)	Износ постицаја по јединици мере (апсолутни износ у РСД)	Износ подстицаја по кориснику (%) (нпр. 30%, 50%, 80%)	Максимални износ подршке по кориснику (ако је дефинисан) (РСД)	Пренете обавезе
1	Кредитна подршка	100.2	2.000.000,00	0,00	90	0,00	0,00
	УКУПНО		2.000.000,00				

Табела 3. Мере руралног развоја

Редни број	Назив мере	Шифра мере	Планирани буџет за текућу годину без пренетих обавеза (у РСД)	Износ подстицаја по кориснику (%) (нпр. 30%, 50%, 80%)	Максимални износ подршке по кориснику (ако је дефинисан) (РСД)	Пренете обавезе
1	Друге мере политичке заштите и очувања животне средине	201.6	2.500.000,00	100	0,00	0,00
	УКУПНО		2.500.000,00			

Табела 4. Посебни подстицаји

Редни број	Назив мере	Шифра мере	Планирани буџет за текућу годину без пренетих обавеза (у РСД)	Износ подстицаја по јединици мере (апсолутни износ у РСД)	Износ подстицаја по кориснику (%) (нпр. 30%, 50%, 80%)	Максимални износ подршке по кориснику (ако је дефинисан) (РСД)	Пренете обавезе
1	Подстицаји за промотивне активности у пољопривреди и руралном развоју	402	2.500.000,00	0,00	100	200.000,00	0,00
	УКУПНО		2.500.000,00				

Табела 5. Мере које нису предвиђене у оквиру мера директних плаћања, мера кредитне подршке, мераруралног развоја и посебних подстицаја

Редни број	Назив мере	Шифра мере	Планирани буџет за текућу годину без пренетих обавеза (у РСД)	Износ подстицаја по јединици мере (апсолутни износ у РСД)	Износ подстицаја по кориснику (%) (нпр. 30%, 50%, 80%)	Максимални износ подршке по кориснику (ако је дефинисан) (РСД)	Пренете обавезе
	УКУПНО						

Табела 6. Табеларни приказ планираних финансијских средстава

Буџет	Вредност у РСД
Укупан износ средстава из буџета АП/ЈЛС планираних за реализацију Програма подршке за спровођење пољопривредне политике и политике руралног развоја (без пренетих обавеза)	7.000.000,00
Планирана средства за директна плаћања	0,00
Планирана средства за кредитну подршку	2.000.000,00
Планирана средства за подстицаје мерама руралног развоја	2.500.000,00
Планирана средства за посебне подстицаје	2.500.000,00
Планирана средства за мере које нису предвиђене у оквиру мера директних плаћања, кредитне подршке и у оквиру мера руралног развоја	0,00
Пренете обавезе	0,00

Циљна група и значај промене која се очекује за кориснике: Град Суботица препознаје потребе пољопривредних газдинстава који представљају претежни извор привређивања локалног становништва и тешкоће са којима се свакодневно сусрећу у сложеним економским условима у којима се наша држава налази. Предлогом Програма подршке за спровођење пољопривредне политике и политике руралног развоја за подручје града Суботице, у 2021. години локална самоуправа наставља са реализацијом Стратегије локалног одрживог развоја Града Суботице за период 2013-2022 у сектору пољопривреде и руралног развоја. Приоритет у овом сектору је одрживи привредни раст са циљем јачања конкурентности аграрног сектора на домаћем и иностраном тржишту кроз спровођење мера развоја руралне економије са фокусом на пољопривредну производњу и подстицајем удруживања и умрежавања у аграрном сектору. Циљну групу Програма чине регистрована пољопривредна газдинства на територији града Суботице са активним статусом, у складу са Правилником о упису у регистар пољопривредних газдинстава и

обнови регистрације, а у сегменту мере руралног развоја циљну групу чине пољопривредне задруге регистроване у граду Суботици. Реализација Програма, односно дефинисане мере допринеће • повећању продуктивности газдинстава, • смањењу производних трошкова, • заштита земљишта, • јачање капацитета и промоција руралних средина, • повезивање пољопривредних произвођача.

Информисање корисника о могућностима које пружа Програм подршке за спровођење пољопривредне политике и политике руралног развоја: Информисање потенцијалних корисника о мерама које дефинише Програм извршиће се путем свих доступних локалних средстава информисања (телевизија, радио, новине) пошто је Програм оријентисан према свим пољопривредним газдинствима и пољопривредним задругама са територије града Суботице.

Мониторинг и евалуација: За мониторинг и евалуацију Програма задужен је Секретаријат за пољопривреду и заштиту животне средине града Суботице и Комисија за вредновање и рангирање поднетих пријава по конкурс за финансирање програма удружења грађана из области пољопривреде. Остварени резултати се прате кроз проценат остварења сваке мере у оквиру Програма. ОПИС ПЛАНИРАНИХ МЕРА

2.1. Назив и шифра мере: 100.2 Кредитна подршка

2.1.1. Образложење: У складу са Законом о подстицајима у пољопривреди и руралном развоју, јединице локалне самоуправе (Сл. гласник РС 10/13, 142/14 и 103/15) могу да утврђују мере које се односе на директна плаћања у виду кредитне подршке, како је наведено у члани 13. Закона. Кредитна подршка ће се реализовати суфинансирањем камата за пољопривредне кредите код пословних банака. Пољопривредници у граду Суботици често недостатак средстава за инвестиције у пољопривредну производњу потражују код пословних банака и то најчешће за улагање у набавку репроматеријала, нове засаде, набавку пољопривредне механизације и сл. Из ових извора пољопривредна газдинства прибављају средства неопходна за унапређење производње као предуслова за повећање зараде и профита. Ова мера је у складу и националном и локалном аграрном политиком, односно Стратегијом пољопривреде и руралног развоја 2014. – 2024., Циљеви и мере – 3.3. Финансијска одрживост/расположива средства; 3.3.3. Подршка активностима кроз формирање и активирање фондова за финансијску подршку развоју пољопривреде и руралном развоју путем бесповратних средстава и кредита. .

2.1.2. Циљеви мере: Циљ ове мере је стварање претпоставки за раст пољопривредне производње, унапређење конкурентности пољопривредних произвођача/газдинстава и стабилност дохотка пољопривредних произвођача. Специфични циљеви мере се односе на повећање конкурентности пољопривредних произвођача из града Суботице на тржишту, повећање прихода на пољопривредном газдинству унапређењем квалитета производње и модернизацијом исте, јачање техничких капацитета пољопривредних газдинстава и достизање захтеваних стандарда производње, повећање обрадивих површина (засади и других култура), као и површина под стакленицима и пластеницима и површина које се наводњавају. .

2.1.3. Веза мере са националним програмима за рурални развој и пољопривреду: Ова мера је у складу Националним програмом за пољопривреду за период 2018-2020. године, с обзиром да Национални програм за нов програмски период још није донет.

2.1.4. Крајњи корисници: Крајњи корисници су: - физичка лица носиоци регистрованог пољопривредног газдинства (укључујући и предузетнике) и - правна лица, регистрована у Регистру пољопривредних газдинстава у складу са Законом о пољопривреди и руралном развоју.

2.1.5. Економска одрживост: За реализацију ове мере корисник није у обавези да подноси бизнис план или пројекат о економској одрживости улагања.

2.1.6. Општи критеријуми за кориснике: • Да је уписан у Регистар пољопривредних газдинстава у складу са Правилником о начину и условима уписа и вођења регистра пољопривредних газдинстава • За инвестицију за коју подноси захтев, не сме користити подстицаје по неком другом основу (субвенције, подстицаји, донације), односно да иста инвестиција није предмет другог поступка за коришћење подстицаја, осим подстицаја у складу са посебним прописом којим се уређује кредитна подршка регистрованим пољопривредним газдинствима; • Нема евидентираних доспелих

неизмирених дуговања према јединици локалне самоуправе, по основу раније остварених подстицаја, субвенција; • У случају када корисник није власник катастарских парцела и објекта који су предмет инвестиције за коју се подноси захтев, неопходно је да на њима има право закупа, односно коришћења на основу уговора закљученог са закуподавцем физичким лицем или министарством надлежним за послове пољопривреде на период закупа, односно коришћења од најмање пет година почев од календарске године за коју се подноси захтев за коришћење подстицаја; • Корисник мора да је измирио доспеле јавне дажбине; • Наменски користи и не отуђи нити да другом лицу на коришћење инвестицију која је предмет захтева у периоду од пет година од дана набавке опреме, машина и механизације, односно изградње објекта; • Уколико је корисник правно лице или предузетник, мора бити у активном статусу и уписан у регистар привредних субјеката, • Да предмет инвестиције буде реализован на територији града Суботица.

2.1.7. Специфични критеријуми: Корисник може поднети максимално један захтев за субвенционисање каматне стопе.

2.1.8. Листа инвестиција у оквиру мере:

Шифра инвестиције	Назив инвестиције
100.2.1	Суфинансирање камата за пољопривредне кредите

2.1.9. Критеријуми селекције:

Редни број	Тип критеријума за избор	Да/Не	Бодови
1	Средства за субвенционисање каматних стопа ће се додељивати до утрошка средстава само комплетним захтевима који садрже сву неопходну документацију		

2.1.10. Интензитет помоћи: Краткорични кредити до једне године одобраваће се пољопривредницима до максималног износа од 500.000,00 динара.

2.1.11. Индикатори/показатељи:

Редни број	Назив показатеља
1	Број поднетих захтева
2	Укупан број одобрених захтева
3	Процент искориштености средстава Града опредељених за суфинансирање каматна стопе

2.1.12. Административна процедура: Град Суботица ће у сарадњи са изабраним пословним банкама, а на основу Уговора/споразума расписати конкурс/јавни позив за подношење за одобравање кредита корисницима. Регистрована пољопривредна газдинства Градској управи, Секретаријату за пољопривреду и заштиту животне средине, подносе Захтев за издавање Сагласности о испуњености услова за подношење кредитног захтева за краткорични кредит за набавку обртних средстава – репроматеријала (семенска роба, расад, садни материјал, ђубриво, гориво, средства за заштиту, сточна храна и друго) на период од 12 месеци, уз учешће Града Суботице у суфинансирању дела камате. Захтев за одобрење кредита подноси се Банкама са којима ће град Суботица, склопити уговор о пословној сарадњи, које ће у наредном периоду бити одабране а у складу са законом регулисаном процедуром.

2.2. Назив и шифра мере: 201.6 Друге мере политичке заштите и очувања животне средине

2.2.1. Образложење: Контрола плодности земљишта као мера добре пољопривредне праксе, подразумева да се потенцијалне могућности земљишта за сетву / садњу добијају на основу хемијске анализе земљишта. Контролом плодности земљишта анализирају су следећи основни параметри: рН земљишта у води и КСl, садржај СаСО3, садржај хумуса, садржај укупног азота и садржај лако

приступачног фосфора и калијума. Познавање ових својстава земљишта је један од битних предуслова правилног газдовања земљиштем, ради поправке физичко-хемијских особина земљишта и правилног одабира агротехнике у циљу постизања економски исплативе производње уз истовремену заштиту земљишта као природног ресурса.

2.2.2. Циљеви мере: - повећање продуктивности газдинстава - смањење производних трошкова - заштита земљишта

2.2.3. Веза мере са националним програмима за рурални развој и пољопривреду: Ова мера је у складу Националним програмом за пољопривреду за период 2018-2020. године, с обзиром да Национални програм за нов програмски период још није донет.

2.2.4. Крајњи корисници: Физичка лица носиоци пољопривредног газдинства регистровани у Регистру пољопривредних газдинстава у складу са Законом о пољопривреди и руралном развоју.

2.2.5. Економска одрживост: За реализацију ове мере корисник није у обавези да подноси бизнис план или пројекат о економској одрживости улагања.

2.2.6. Општи критеријуми за кориснике: Услуга подразумева контролу плодности земљишта у власништву или закупу (изузев државног земљишта) регистрованих пољопривредних газдинстава (физичких лица) на територији града Суботице.

2.2.7. Специфични критеријуми: Нема специфичних критеријума за ову меру.

2.2.8. Листа инвестиција у оквиру мере:

Шифра инвестиције	Назив инвестиције
201.6.2	Добра пољопривредна пракса

2.2.9. Критеријуми селекције:

Редни број	Тип критеријума за избор	Да/Не	Бодови
1	Захтеви се одобравају по времену и редоследу подношења и до утрошка предвиђених средстава за предметну намену		

2.2.10. Интензитет помоћи: Интензитет помоћи износи 100% укупних трошкова.

2.2.11. Индикатори/показатељи:

Редни број	Назив показатеља
1	Укупан број одобрених захтева
2	Број узорака узетих за контролу плодности земљишта
3	Број парцела на којима је извршена контрола плодности земљишта
4	Површина у ha на којима је извршена контрола плодности земљишта
5	Број издатих препорука ђубрења за период важења анализе

2.2.12. Административна процедура: Комисија образована од стране града Суботице, извршиће избор пружаоца услуге контроле плодности земљишта у складу са одредбама Закона о јавним набавкама. Пружалац услуге мора поседовати сертификат о акредитацији лабораторије којим се потврђује да организација задовољава захтеве стандарда ЦРПС ИСО/ИЕЦ 17025 : од 2006, са приложеним обимом акредитације за наведене методе испитивања, издат од стране Акредитационог Тела Србије (АТС), и мора да има у радном односу, или ангажовано другим Уговором у складу са Законом о раду, лице које испуњава услове из члана 8. Закона о обављању саветодавних и стручних послова у

области пољопривреде (“Сл. гласник РС”, број 30/10). Свако регистровано газдинство (физичко лице) на територији Града Суботице моћи ће да поднесе захтев за контролу плодности земљишта. Средства се одобравају корисницима који испуњавају услове, редом на основу поднетих комплетних захтева до утрошка расположивих средстава.

2.3. Назив и шифра мере: 402 Подстицаји за промотивне активности у пољопривреди и руралном развоју

2.3.1. Образложење: Традиционалне сеоске манифестације доприносе јачању локалних заједница, одржању сеоских обичаја и традиције као и очувању културне баштине које су повезане са пољопривредном производњом. Одржавање сеоских манифестација које су везане за пољопривреду, прераду пољопривредних производа, исхрану и рурални развој суфинансираће се ради промоције пољопривредних производа, проширења тржишта за домаће производе, као и ради лакшег повезивања лица у пољопривреди (произвођачи, прерађивачи, продавци, купци).

2.3.2. Циљеви мере: Јачање капацитета и промоција руралних средина, као и повезивање пољопривредних произвођача, прерађивача

2.3.3. Веза мере са националним програмима за рурални развој и пољопривреду: Ова мера је у складу Националним програмом за пољопривреду за период 2018-2020. године, с обзиром да Национални програм за нов програмски период још није донет.

2.3.4. Крајњи корисници: Право учешћа на конкурсима имају регистрована удружења грађана из области пољопривреде који су регистровани на територији Града Суботице, односно имају седиште или огранак на територији Града Суботице.

2.3.5. Економска одрживост: За реализацију ове мере корисник није у обавези да подноси бизнис план или пројекат о економској одрживости улагања.

2.3.6. Општи критеријуми за кориснике: Под удружењем подразумева се добровољна и невладина недобитна организација заснована на слободи удруживања више физичких или правних лица, основана ради остваривања и унапређења одређеног заједничког или општег циља и интереса из област пољопривреде, који нису забрањени Уставом или законом уписана у регистар надлежног органа у складу са законом, а која је регистрована на територији Града, односно има седиште или огранак на територији Града и делује на том подручју.

2.3.7. Специфични критеријуми: Нема специфичних критеријума за ову меру.

2.3.8. Листа инвестиција у оквиру мере:

Шифра инвестиције	Назив инвестиције
402.1	Информативне активности: сајмови, изложбе, манифестације, студијска путовања

2.3.9. Критеријуми селекције:

Редн и број	Тип критеријума за избор	Да/Не	Бодови
1	друге активности обухваћене стратешким развојем пољопривреде на територији Града, аутврђени су програмима корисника		
2	законитост и ефикасност кориштења средстава и одрживост ранијих програма (ако су раније кориштена средства буџета да ли су испуњене уговорне обавезе)		
3	програми који представљају иновацију на пољу органске производње		
4	програми који су везани за заштиту географског порекла пољопривредних производа на територији Града и представљање на сајмовима		
5	програми који унапређују рад удружеља (набавка опреме, штампање пропагандног материјала, организовање манифестација и семинара)		

6	суфинансирање програма из других извора: сопствених прихода, буџета Републике Србије, Аутономне покрајине, фондова Европске уније, поклона, донација, легата, кредита и др.		
---	---	--	--

2.3.10. Интензитет помоћи: Једно удружење може да конкурише са једним пројектним предлогом, а максимални износ одобрених средстава по пријави износи до 200.000,00 РСД. .

2.3.11. Индикатори/показатељи:

Редни број	Назив показатеља
1	Број одржаних локално – традиционалних манифестација
2	Број одржаних манифестација у форми сајмова и изложби

2.3.12. Административна процедура: Конкурс за финансирање програма удружења грађана из области пољопривреде расписује Градоначелник, а конкурсни поступак спроводи Комисија заспровођење конкурса за финансирање програма удружења у области пољопривреде (у даљем тексту Комисија). Комисија има председника и четири члана који су познаваоци области рада корисника средстава. Председника и чланове Комисије именује Градоначелник. О раду Комисије води се записник. Чланови Комисије дужни су да потпишу изјаву да немају приватни интерес у вези са радом и олучивањем Комисије (изјава о непостојању сукоба интереса). Сукоб интереса постоји ако члан Комисије или чланови његове породице (брачни или ванбрачни друг, дете или родитељ), запослени или члан органа удружења које учествује на конкурс у или било ког другог удружења повезаног на било који начин са тим удружењем или у односу на та удружења има било који материјални или нематеријални интерес супротан јавном интересу и то у случајевима породичне повезаности, економских интереса или другог заједничког интереса. Конкурс обавезно садржи следеће податке: ко може учествовати на конкурс, намену и износ средстава који се додељују, преглед конкурсне документације коју је потребно доставити уз попуњен образац пријаве, трајање програма, ближа мерила и допунске критеријуме за вредновање програма, посебне услове и ограничења, поступак и рок за пријављивање на конкурс. Пријаве на конкурс подносе се Комисији на посебном обрасцу који је саставни део конкурсне документације. Рок за подношење пријава не може бити краћи од 15 дана од дана расписивања конкурса. Неблаговремене и непотпуне пријаве неће бити разматране. Образац садржи: податке о подносиоцу пријаве (назив, адреса, електронску пошту, ПИБ, матични број, банка и број рачуна), податке о овлашћеном лицу име, адреса, контакт, функција овлашћеног лица), податке о програму (опис програма, место и време реализације, вредност програма, износ средстава тражен од Града). Конкурс се објављује на званичној интернет страници Града, средствима јавног информисања и порталу е – Управа). Комисија утврђује листу вредновања и рангирања пријављених програма у року који не може бити дужи од 30 дана од дана истека рока за подношење пријава.Листа се објављује на званичној интернет страници Града и на порталу е-Управа.Учесници конкурса имају право увида у поднете пријаве и приложену документацију у року од три дана од дана објављивања листе.Учесници конкурса имају право приговора у року од осам дана од дана њеног објављивања.Одлуку о приговору ,која мора бити образложена, Комисија доноси у року од 15 дана од дана његовог пријема.Одлуку о избору програма као и додели средстава по конкурс доноси Градоначелник,на основу предлога Комисије за расподелу средстава, у року од 30 дана од дана истека рока за подношење приговора. Одлука се објављује на званичној интернет страници Града и на порталу е-Управа. На основу одлуке, закључује се уговор са корисником средстава којим се уређују међусобна права и обавезе. Исплата додељених средстава врши се након закључивања уговора.

III. ИДЕНТИФИКАЦИОНА КАРТА

Табела: Општи подаци и показатељи

Назив показатеља	Вредност, опис показатеља	Извор податка и година

ОПШТИ ПОДАЦИ		
Административни и географски положај		
Аутономна покрајина	Војводина	рзс*
Регион	Регион Војводине	рзс*
Област	Севернобачка област	рзс*
Град или општина	град	рзс*
Површина	1007,36	рзс*
Број насеља	19	рзс*
Број катастарских општина	11	рзс*
Број подручја са отежаним условима рада у пољопривреди (ПОУРП)	-	
Демографски показатељи		
Број становника	136.475	рзс**
Број домаћинстава	54.070	рзс*
Густина насељености (број становника/површина, km ²)	136	
Промена броја становника 2011:2002 (2011/2002*100 - 100)	- 7,04	рзс**
- у руралним подручјима АП/ЈЛС	-	рзс**
Становништво млађе од 15 година (%)	14,2	рзс**
Становништво старије од 65 година (%)	19,4	рзс**
Просечна старост	42,94	рзс*
Индекс старења	137,7	рзс*
Без школске спреме и са непотпуним основним образовањем (%)	14.694	рзс*
Основно образовање (%)	28.294	рзс*
Средње образовање (%)	60.727	рзс*
Више и високо образовање (%)	17.241	рзс*
Пољопривредно становништво у укупном броју становника (%)	18,50	Процена
Природни услови		
Рељеф (равничарски, брежуљкасти, брдски, планински)	Равничарски	Интерни
Преовлађујући педолошки типови земљишта и бонитетна класа	Чернозем I,II,III класа; ливадска иритска црница и песак	Интерни
Клима (умерено-континентална, субпланинска ...)	Умерено - континентална	Интерни
Просечна количина падавина (mm)	600 - 650	Интерни
Средња годишња температура (oC)	12,1	Интерни
Хидрографија (површинске и подземне воде)	-	Интерни
Површина под шумом (ha)	3.728,11	рзс*
Површина под шумом у укупној површини АП/ЈЛС (%)	4,43	рзс*
Пошумљене површине у претходној години (ha)	10	рзс*
Посечена дрвна маса (m3)	Лишћари 2.888, четинари 94	рзс*
ПОКАЗАТЕЉИ РАЗВОЈА ПОЉОПРИВРЕДЕ		

Стање ресурса		
Укупан број пољопривредних газдинстава:	12.000	рзс***
Број регистрованих пољопривредних газдинстава (РПГ):	6.548	Управа за трезор
- породична пољопривредна газдинства (%)	6.422	
- правна лица и предузетници (%)	126	
Коришћено пољопривредно земљиште - КПЗ (ha)	74.720	рзс***
Учешће КПЗ у укупној површини ЈЛС (%)	78,63	
Оранице и баште, воћњаци, виногради, ливаде и пашњаци, остало(18) (ha, %)	Оранице и баоранице и баште укупно 69.510 ha, воћњаци 2.374, виногради 182, те ливаде и пашњаци 2.523 наште 69.510; воћњаци 2.374; виногради 182; ливаде и пашњаци 2.523	рзс***
Жита, индустријско биље, поврће, крмно биље, остало(19) (ha, %)	Жито 98.909; индустријско биље 146.135; поврће 358	рзс***
Просечна величина поседа (КПЗ) по газдинству (ha)	4	рзс***
Обухваћеност пољопривредног земљишта комасацијом (ha)	8.590	Интерни
Обухваћеност земљишта неким видом удруживања (ha)	-	Интерни
Број пољопривредних газдинстава која наводњавају КПЗ	817	рзс***
Одводњавана површина КПЗ (ha)	88.890	Интерни
Наводњавана површина КПЗ (ha)	2.219	рзс***
Површина пољопривредног земљишта у државној својини на територији АП(20) (ha)	15.496,9678	Интерни
Површина пољопривредног земљишта у државној својини која се даје у закуп (ha):	14.843,7237 ha	Интерни
- физичка лица (%)	5	Интерни
- правна лица (%)	95	Интерни
Говеда, свиње, овце и козе, живина, кошнице пчела (број)	Говеда: 18.083; свиње: 87.728; овце: 9.346; живина: 213.543; кошнице: 5.235	рзс***
Трактори, комбајни, прикључне машине (број)	Трактори: 4.945; комбајни: 615; прикључне машине: 20.683	рзс***
Пољопривредни објекти (број)	За стоку: 11.429; за усеве: 5.080; замеханизацију: 1.861	рзс***
чч, сушаре, стакленици и пластеници (број)	Хладњаче: 136; сушаре: 16, стакленици: 50; пластеници: 909	рзс***
Употреба минералног ђубрива, стајњака и средстава за заштиту биља (ha, број ПГ)	Мин. ђубриво: 4.070 ПГ, стајњак: 3.615 ПГ, средства за заштиту биља: 5.010 ПГ	рзс***
Број чланова газдинства и стално запослених на газдинству:	13.798	рзс***
(на породичном ПГ: на газдинству правног лица/предузетника) (ha)	632	рзс***

Годишње радне јединице (број)	7.528	рзс***
Земљорадничке задруге и удружења пољопривредника (број)	22 земљорадничке задруге; 8 удружења пољопривредника; 2 удружења узгајивача свиња и 2 удружења пчелара	Интерни
Производња пољопривредних производа(количина):		
- биљна производња (t)	Кукуруз 285.700; пшеница 117.420; шећерна репа 63.168; сунцокрет 19.832; јечам 26.535; уњана репица 11.020; јабуке 10.110; шљиве 115; грожђе 82	рзс***
- сточарска производња (t, lit, ком.)	Млеко 22.278.000 l; свиње 3.740 t; говеда 740 t	Интерни
ПОКАЗАТЕЉИ РУРАЛНОГ РАЗВОЈА		
Рурална инфраструктура		
<i>Саобраћајна инфраструктура</i>		
Дужина путева(km)	Укупно 314.819; државни путеви I реда 48.503; државни путеви II реда 83.641 и општински путеви 182.675	рзс*
Поште и телефонски претплатници (број)	Пошта 31, претплатници 48.448	рзс*
<i>Водопривредна инфраструктура</i>		
Домаћинства прикључена на водоводну мрежу (број)	49.900	рзс*
Домаћинства прикључена на канализациону мрежу (број)	31.850	рзс*
Укупне испуштене отпадне воде (хиљ.м3)	6.506.000	рзс*
Пречишћене отпадне воде (хиљ.м3)	4.890.000	рзс*
<i>Енергетска инфраструктура</i>		
Производња и снабдевање електричном енергијом (број)	-	Интерни
<i>Социјална инфраструктура</i>		
Објекти образовне инфраструктуре (број)	Предшколски објекти 63; основне школе 33; средње школе 10; више школе и факултети 5	рзс*
Број становника на једног лекара	411	рзс*
Број корисника социјалне заштите	9.966	рзс*
<i>Диверзификација руралне економије</i>		
Запослени у секторима пољопривреде, шумарства и водопривреде (број)	13.798	рзс* рзс***
Газдинства која обављају друге профитабилне активности(30) (број)	445	рзс***

Туристи и просечан број ноћења туриста на територији АП/ЈЛС (број)	Туристи 98.400, број ноћења 167.714	рзс*
Трансфер знања и информација		
Пољопривредна саветодавна стручна служба (да/не)	ДА	Интерни
Пољопривредна газдинства укључена у саветодавни систем (број)	Одабрана ПГ 250 и остала ПГ 6.376	ПССС

Датум и место М.П. Потпис овлашћеног лица у АП/ЈЛС

Република Србија
Аутономна Покрајина Војводина
Град Суботица
СКУПШТИНА ГРАДА СУБОТИЦЕ
Број: I-00-022-108/2021
Дана: 01.04.2021.год.
С у б о т и ц а

На основу члана 37. став 1. Закона о култури («Службени гласник РС», бр. 72/09, 13/16, 30/16-исправка и 6/20), члана 33. став 1. тачка 10) Статута Града Суботице («Службени лист Града Суботице» бр. 27/19 - пречишћени текст) и члана 11. став 5. Одлуке о оснивању установе Градски музеј Суботица – Szabadkai Városi Múzeum – Gradski muzej Subotica («Службени лист Града Суботице», бр. 53/12-пречишћен текст)

Скупштина града Суботице, на 8. седници одржаној дана 01. априла 2021. године, донела је

Р Е Ш Е Њ Е

о именовану вршиоца дужности директора установе Градски музеј Суботица – Szabadkai Városi Múzeum – Gradski muzej Subotica

I

Именује се Анико Михајловић за вршиоца дужности директора установе Градски музеј Суботица – Szabadkai Városi Múzeum – Gradski muzej Subotica.

Именована ће обављати дужност из става 1. ове тачке почев од 28. априла 2021. године, најдуже једну годину.

II

Ово решење објавити у «Службеном листу Града Суботице».

Образложење

Директор установе Градски музеј Суботица – Szabadkai Városi Múzeum – Gradski muzej Subotica именован је Решењем Скупштине града Суботице број I-00-021-63/2017 од 27. 04. 2017. године («Службени лист Града Суботице», бр. 15/17), на мандатни период од четири године.

Управни одбор је дана 11. марта 2021. године, надлежном секретаријату Градске управе Града Суботице, доставио конкурсни материјал о спроведеном конкурсном поступку за избор и именоване директора Установе, који је прегледом достављене документације утврдио да конкурс није спроведен сходно одредбама Закона о култури («Службени гласник РС», бр. 72/09, 13/16, 30/16-исправка и 6/20) и о томе је обавестио Управни одбор. Дана 19. марта 2021. године Управни одбор је обавестио оснивача да је Конкурс за избор и именоване директора поништио.

Члан 37. Закона о култури («Службени гласник РС», бр. 72/09, 13/16, 30/16-исправка и 6/20) прописује да оснивач може именовати вршиоца директора установе, без предходно спроведеног јавног конкурса, у случају када директору престане дужност пре истека мандата односно када јавни конкурс за директора није успео. Вршилац дужности директора може да обавља ту функцију најдуже једну годину и мора да испуњава услове за избор кандидата за директора из члана 36. став 1. Закона. Члан 36. став 1. Закона о култури («Службени гласник РС», бр. 72/09, 13/16, 30/16-исправка и 6/20) прописује да кандидати за директора установе морају имати високо образовање и најмање пет година радног искуства у култури, а остали услови за избор кандидата за директора установе утврђују се статутом установе.

Према члан 11. став 5. Одлуке о оснивању установе Одлуке о оснивању установе Градски музеј Суботица – Szabadkai Városi Múzeum – Gradski muzej Subotica («Службени лист Града Суботице», бр. 53/12 - пречишћени текст) Скупштина може именовати вршиоца дужности директора Установе, без предходно спроведеног јавног конкурса, у случају када директору престане дужност пре истека мандата односно када јавни конкурс за директора није успео, а према ставу 6. истог члана вршилац дужности директора може обављати ту функцију најдуже једну годину.

Сходно одредбама члана 37. Закона о култури («Службени гласник РС», бр. 72/09,

13/16,30/16-исправка и 6/20, члана 33. став 1. тачка 10) Статута Града Суботице («Службени лист Општине Суботица», бр. 26/08 и 27/08-исправка и «Службени лист Града Суботице», бр. 46/11 и 15/13) и члана 11. став 5. Одлуке о оснивању установе Градски музеја Суботица – Szabadkai Városi Múzeum – Gradski muzej Subotica («Службени лист Града Суботице», бр. 53/12-пречишћен текст) те да Анико Михајловић, мастер професор мађарског језика и књижевности - кустос педагог, испуњава услове предвиђене законом и Статутом Градског музеј Суботица – Szabadkai Városi Múzeum – Gradskog muzeja Subotica, донето је Решење као у диспозитиву.

Упутство о правном средству:

Ово решење је коначно и против њега није допуштена жалба већ се може тужбом покренути управни спор код Управног суда Београд у року од 30 дана од дана достављања Решења. Тужба се предаје у два примерка, са доказом о уплати таксе у износу од 390,00 динара.

Председник Скупштине града Суботице
Др Балинт Пастор, с.р.
(Dr. Pásztor Bálint)

Република Србија
Аутономна Покрајина Војводина
Град Суботица
СКУПШТИНА ГРАДА СУБОТИЦЕ
Број: I-00-022-109/2021
Дана: 01.04.2021.год.
С у б о т и ц а

На основу члана 116. став 5. Закона о основама система образовања и васпитања («Службени гласник РС», бр. 88/17, 27/18 –др. закон, 10/19 и 6/20), члана 33. став 1. тачка 21) Статута Града Суботица («Службени лист Града Суботице», бр. 27/19-пречишћени текст), члана 136. став 2. и члана 137. став 1. Закона о општем управном поступку («Службени гласник РС», бр. 18/16 и 95/18-аутентично тумачење),

Скупштина града Суботице, на 8. седници одржаној дана 01. априла 2021. године, донела је

Р Е Ш Е Њ Е

о разрешењу и именовању члана Школског одбора Политехничке школе Суботица

И

Разрешава се Роберт Торма, дужности члана Школског одбора Политехничке школе Суботица, са даном доношења овог решења.

ИИ

Именује се Ивана Жерајић за члана Школског одбора Политехничке школе Суботица,

са наредним даном од дана доношења овог решења.

Мандат именоване трајаће до истека мандата Школског одбора Политехничке школе Суботица утврђеног Решењем о именовању чланова Школског одбора Политехничке школе Суботица («Службени лист Града Суботице», бр. 17/18, 18/19, 35/19 и 48/20).

ИИИ

Ово решење објавити у «Службеном листу Града Суботице».

Образложење

Роберт Торма, члан Школског одбора Политехничке школе Суботица, представник локалне самоуправе, врши јавну функцију одборника у Скупштини града Суботице, која је неспојива са функцијом члана Школског одбора. Према члану 30. став 2. Закона о локалној самоуправи («Службени гласник РС», бр.72/09 и 20/14 - Уставни суд, 55/14 и 47/18) даном потврђивања одборничког мандата лицима које је именувала, односно поставила скупштина града локалне самоуправе, престаје функција на коју су именовани, односно постављени. Сходно наведеном Роберт Торма не учествује у раду Школског одбора, те је, покренут поступак за његово разрешење и именовање новог члана Школског одбора, представника локалне самоуправе.

Локална самоуправа је у складу са чланом 116. Закона о основама система образовања и васпитања («Службени гласник РС», бр. 88/17, 27/18 –др. закони, 10/19 и 6/20) и чланом 12. став 1. тачка 1) и 2) Закона о националним саветима националних мањина («Службени гласник РС», бр.72/09, 20/14 - Уставни суд, 55/14 и 47/18) спровела законом предвиђени поступак и предложила да се уместо Роберта Торме за члана Школског одбора Политехничке школе Суботица, представника локалне самоуправе, именује Ивана Жерајић.

С обзиром да су се стекли услови за разрешење, односно за именовање члана Школског одбора Политехничке школе Суботица, у складу са чланом 116. став 2., став 9. тачка 3) и став 13., чланом 117. став 3. тачка 5) Закона о основама система образовања и васпитања («Службени гласник РС», бр. 88/17, 27/18 –др. закон, 10/19 и 6/20) и чланом 12. став 1. тачка 1) и 2) Закона о националним саветима националних мањина («Службени гласник РС», бр.72/09, 20/14 - Уставни суд, 55/14 и 47/18) донето је Решење као у диспозитиву.

Упутство о правном средству: Ово решење је коначно и против њега није допуштена жалба већ се може тужбом покренути управни спор код Управног суда Београд у року од 30 дана

од дана достављања Решења. Тужба се предаје у два примерка, са доказом о уплати судске таксе у износу од 390,00 динара.

**Председник Скупштине града Суботице
Др Балинт Пастор, с.р.
(Dr. Pásztor Bálint)**

На основу члана 36. став 1. и члана 66. став 3. Закона о локалној самоуправи («Службени гласник РС», бр. 129/07, 83/14-др. закон, 101/16-др. закон и 47/18), члана 37. став 1. Статута Града Суботице „Службени лист града Суботице“ бр. 27/19 – пречишћен текст) и члана 54. став 2. Пословника Скупштине града Суботице („Сл. лист града Суботице“ бр. 21/19 – пречишћен текст),

Скупштина града Суботице, на 8. седници одржаној дана 01. априла 2021. године, донела је

Р Е Ш Е Њ Е
**о разрешењу и именовану заменика
председника Комисије за средства
информисања**

И

Разрешава се Вељко Војнић дужности заменика председника Комисије за средства информисања.

ИИ

Именује се Никола Поповић за заменика председника Комисије за средства информисања, са даном доношења овог решења.

Мандат именованих трајаће до истека мандата Комисије за средства информисања (“Службени лист града Суботице” 48/20).

ИИИ

Ово решење објавити у «Службеном листу Града Суботице».

**Република Србија
Аутономна Покрајина Војводина
Град Суботица
СКУПШТИНА ГРАДА СУБОТИЦЕ
Број: I-00-022-110/2021
Дана: 01.04.2021.год.
С у б о т и ц а
Трг слободе 1**

**Председник Скупштине града Суботице
Др Балинт Пастор, с.р.
(Dr. Pásztor Bálint)**

На основу члана 36. став 1. и члана 66. став 3. Закона о локалној самоуправи («Службени гласник РС», бр. 129/07, 83/14-др. закон, 101/16-др. закон и 47/18), члана 37. став 1. Статута Града Суботице „Службени лист града Суботице“ бр. 27/19 – пречишћен текст) и члана 54. став 2.

Пословника Скупштине града Суботице („Сл. лист града Суботице“ бр. 21/19 – пречишћен текст),

Скупштина града Суботице, на 8. седници одржаној дана 01. априла 2021. године, донела је

Р Е Ш Е Њ Е
**о именовану председника
Савета за урбанизам, стамбено-комуналну
делатност и заштиту животне средине**

И

Именује се Вељко Војнић за председника Савета за урбанизам, стамбено-комуналну делатност и заштиту животне средине са даном доношења овог решења.

Мандат именованог трајаће до истека мандата Савета за урбанизам, стамбено-комуналну делатност и заштиту животне средине (“Службени лист града Суботице” бр. 48/20).

ИИ

Ово решење објавити у „Службеном листу Града Суботице“.

**Република Србија
Аутономна Покрајина Војводина
Град Суботица
СКУПШТИНА ГРАДА СУБОТИЦЕ
Број: I-00-022-111/2021
Дана: 01.04.2021.год.
С у б о т и ц а
Трг слободе 1
Председник Скупштине града Суботице
Др Балинт Пастор, с.р.
(Dr. Pásztor Bálint)**

На основу члана 33. став 1. тачка 21) Статута Града Суботице („Службени лист Града Суботице”, 27/19-пречишћени текст) и члана 26. став 3. Одлуке о Служби буџетске инспекције Града Суботице (“Службени лист Града Суботице”, бр. 34/17),

Скупштина града Суботице, на 8. седници одржаној дана 01. априла 2021. године, донела је

З А К Љ У Ч А К
**о прихватању Годишњег извештаја о раду
Службе за буџетску инспекцију Града
Суботице за 2020. годину**

И

Прихвата се Годишњи извештај о раду Службе за буџетску инспекцију Града Суботице за 2020. годину, достављен од стране Градоначелника Града Суботице под бројем: П-47-14/2021 од 24. марта 2021. године.

II
Овај закључак објавити у „Службеном листу Града Суботице“.

Република Србија
Аутономна Покрајина Војводина
Град Суботица
СКУПШТИНА ГРАДА СУБОТИЦЕ
Број: I-00-47-16/2021
Дана: 01.04.2021.год.
С у б о т и ц а
Трг слободе 1
Председник Скупштине града Суботице
Др Балинт Пастор, с.р.
(Dr. Pásztor Bálint)

С А Д Р Ж А Ј

	Страна
1. ЗАКЉУЧАК О ПРИХВАТАЊУ ИЗВЕШТАЈА О РАДУ МЕСНИХ ЗАЈЕДНИЦА НА ТЕРИТОРИЈИ ГРАДА СУБОТИЦЕ, РЕАЛИЗАЦИЈИ ПРОГРАМА И КОРИШЋЕЊУ СРЕДСТАВА ЗА 2020. ГОДИНУ	1
2. ЗАКЉУЧАК О УСВАЈАЊУ ИЗВЕШТАЈА О РАДУ САВЕТА ЗА БЕЗБЕДНОСТ САОБРАЋАЈА ГРАДА СУБОТИЦЕ ЗА 2020. ГОДИНУ	2
3. РЕШЕЊЕ О НЕПРИСТУПАЊУ СТРАТЕШКОЈ ПРОЦЕНИ УТИЦАЈА НА ЖИВОТНУ СРЕДИНУ УЗ ПЛАН ГЕНЕРАЛНЕ РЕГУЛАЦИЈЕ ЗА НАСЕЉЕ КЕЛЕБИЈА.....	3
4. РЕШЕЊЕ О НЕПРИСТУПАЊУ СТРАТЕШКОЈ ПРОЦЕНИ УТИЦАЈА НА ЖИВОТНУ СРЕДИНУ УЗ ПЛАН ДЕТАЉНЕ РЕГУЛАЦИЈЕ ЗА ДЕО ПРОСТОРА НАСЕЉА ЧАНТАВИР ИЗМЕЂУ ДЕОНИЦЕ ОПШТИНСКОГ ПУТА СУБОТИЦА ЧАНТАВИР, ЗАШТИТНОГ ПОЈАСА ВОДОТОКА ЧИК И ДЕОНИЦЕ ДРЖАВНОГ ПУТА II РЕДА Н. ЖЕДНИК – ЧАНТАВИР.....	4
5. РЕШЕЊЕ О НЕПРИСТУПАЊУ СТРАТЕШКОЈ ПРОЦЕНИ УТИЦАЈА НА ЖИВОТНУ СРЕДИНУ УЗ ИЗМЕНУ ДЕЛА ПЛАНА ДЕТАЉНЕ РЕГУЛАЦИЈЕ ЦЕНТРА ГРАДА СУБОТИЦЕ – ЗОНА I (ПОДБЛОК „П.2“, ДЕО БЛОКА „М“, ДЕО БЛОКА „Б“ И ДЕО ПОДБЛОКА „Д.3“).....	6
6. РЕШЕЊЕ О НЕПРИСТУПАЊУ СТРАТЕШКОЈ ПРОЦЕНИ УТИЦАЈА НА ЖИВОТНУ СРЕДИНУ УЗ ПЛАН ДЕТАЉНЕ РЕГУЛАЦИЈЕ ЗА ДЕО ПРОСТОРА ИСТОЧНО ОД МАЈШАНСКОГ МОСТА ДО БИВШЕГ КОМПЛЕКСА ЛИВНИЦЕ И ЗАПАДНО ОД МАЈШАНСКОГ МОСТА ДО УЛ. АРСЕНИЈА ЧАРНОЈЕВИЋА И АЛЕЈЕ МАРШАЛА ТИТА	8
7. РЕШЕЊЕ О НЕПРИСТУПАЊУ СТРАТЕШКОЈ ПРОЦЕНИ УТИЦАЈА НА ЖИВОТНУ СРЕДИНУ УЗ ПЛАН ГЕНЕРАЛНЕ РЕГУЛАЦИЈЕ IV ЗА ЗОНУ БАЊСКОГ ТУРИЗМА „ПАЛИЋ“ И ДЕЛОВЕ ЗОНА „НОВИ ГРАД“ И „АЛЕКСАНДРОВО“	11
8. РЕШЕЊЕ О ИМЕНОВАЊУ ПРЕДСЕДНИКА, ЗАМЕНИКА ПРЕДСЕДНИКА И ЧЛАНОВА КОМИСИЈЕ ЗА ДОДЕЛУ СРЕДСТАВА ЦРКВАМА И ВЕРСКИМ ЗАЈЕДНИЦАМА.....	13
9. ЗАКЉУЧАК О ПРЕСТАНКУ МАНДАТА ОДБОРНИКА СКУПШТИНЕ ГРАДА СУБОТИЦЕ.....	13
10. ЗАКЉУЧАК О ПРЕСТАНКУ МАНДАТА ОДБОРНИКА СКУПШТИНЕ ГРАДА СУБОТИЦЕ.....	14
11. ОДЛУКА О ПОТВРЂИВАЊУ МАНДАТА ОДБОРНИКА У СКУПШТИНИ ГРАДА СУБОИЦЕ	14
12. ЗАКЉУЧАК О ПРЕСТАНКУ МАНДАТА ЧЛАНА ГРАДСКОЦ ВЕЋА ГРАДА СУБОТИЦЕ.....	14
13. РЕШЕЊЕ О ИЗВОРУ ЧЛАНА ГРАДСКОГ ВЕЋА ГРАДА СУБОТИЦЕ	15
14. ОДЛУКА О УТВРЂИВАЊУ ПРЕДЛОГА ОДЛУКЕ О ИЗМЕНАМА СТАТУТА ГРАДА СУБОТИЦЕ.....	15
15. НАЦРТ ОДЛУКЕ О ИЗМЕНАМА СТАТУТА ГРАДА СУБОТИЦЕ.....	15
16. ОДЛУКА О ИЗРАДИ ПЛАНА ГЕНЕРАЛНЕ РЕГУЛАЦИЈЕ ЗА НАСЕЉЕ КЕЛЕБИЈА	16
17. ОДЛУКА О ИЗРАДИ ПЛАНА ДЕТАЉНЕ РЕГУЛАЦИЈЕ ЗА ДЕО ПРОСТОРА НАСЕЉА ЧАНТАВИР ИЗМЕЂУ ДЕОНИЦЕ ОПШТИНСКОГ ПУТА СУБОТИЦА-ЧАНТАВИР, ЗАШТИТНОГ ПОЈАСА ВОДОТОКА ЧИК И ДЕОНИЦЕ ДРЖАВНОГ ПУТА II РЕДА Н. ЖЕДНИК – ЧАНТАВИР.....	17
18. ОДЛУКА О ИЗРАДИ ИЗМЕНЕ ДЕЛА ПЛАНА ДЕТАЉНЕ РЕГУЛАЦИЈЕ ЦЕНТРА ГРАДА СУБОТИЦЕ – ЗОНА I (ПОДБЛОК „П.2“ ДЕО БЛОКА „М“ ДЕО БЛОКА „Б“ И ДЕО ПОДБЛОКА „Д.3“).....	19

19. ОДЛУКА О ИЗРАДИ ПЛАНА ДЕТАЉНЈЕ РЕГУЛАЦИЈЕ ЗА ДЕО ПРОСТОРА ИСТОЧНО ОД МАЈШАНСКОГ МОСТА ДО БИВШЕГ КОМПЛЕКСА ЛИВНИЦЕ И ЗАПАДНО ОД МАЈШАНСКОГ МОСТА ДО УЛ. АРСЕНИЈА ЧАРНОЈЕВИЋА И АЛЕЈЕ МАРШАЛА ТИТА ..21	
20. ОДЛУКА О ИЗРАДИ ПЛАНА ДЕТАЉНЕ РЕГУЛАЦИЈЕ IV ЗА ЗОНУ БАЊСКОГ ТУРИЗМА „ПАЛИЋ“ И ДЕЛОВЕ ЗОНА „НОВИ ГРАД“ И „АЛЕКСАНДРОВО“24	
21. ОДЛУКА О ИЗМЕНИ ОДЛУКЕ О НАКНАДАМА ЗА КОРИШЋЕЊЕ ОПШТИНСКИХ ПУТЕВА И УЛИЦА26	
22. ОДЛУКА О СПРОВОЂЕЊУ ЈАВНОГ КОНКУРСА ЗА ИЗБОР ДИРЕКТОРА ЈАВНОГ КОМУНАЛНОГ ПРЕДУЗЕЋА „СУБОТИЦАГАС“ СУБОТИЦА27	
23. ОГЛАС О ЈАВНОМ КОНКУРСУ ЗА ИЗБОР ДИРЕКТОРА ЈАВНОГ КОМУНАЛНОГ ПРЕДУЗЕЋА „СУБОТИЦАГАС“ СУБОТИЦА27	
24. ОДЛУКА О СПРОВОЂЕЊУ ЈАВНОГ КОНКУРСА ЗА ИЗБОР ДИРЕКТОРА ЈАВНОГ КОМУНАЛНОГ ПРЕДУЗЕЋА „ВОДОВОД И КАНАЛИЗАЦИЈА“ СУБОТИЦА29	
25. ОГЛАС О ЈАВНОМ КОНКУРСУ ЗА ИЗБОР ДИРЕКТОРА ЈАВНОГ КОМУНАЛНОГ ПРЕДУЗЕЋА „ВОДОВОД И КАНАЛИЗАЦИЈА“ СУБОТИЦА29	
26. ОДЛУКА О СПРОВОЂЕЊУ ЈАВНОГ КОНКУРСА ЗА ИЗБОР ДИРЕКТОРА ЈАВНОГ ПРЕДУЗЕЋА „ПАЛИЋ-ЛУДАШ“ ПАЛИЋ31	
27. ОГЛАС О ЈАВНОМ КОНКУРСУ ЗА ИЗБОР ДИРЕКТОРА ЈАВНОГ ПРЕДУЗЕЋА „ПАЛИЋ-ЛУДАШ“ ПАЛИЋ31	
28. ОДЛУКА О СПРОВОЂЕЊУ ЈАВНОГ КОНКУРСА ЗА ИЗБОР ДИРЕКТОРА „ЈАВНОГ ПРЕДУЗЕЋА ЗА УПРАВЉАЊЕ ПУТЕВИМА, УРБАНИСТИЧКО ПЛАНИРАЊЕ И СТАНОВАЊЕ“ СУБОТИЦА33	
29. ОГЛАС О ЈАВНОМ КОНКУРСУ ЗА ИЗБОР ДИРЕКТОРА „ЈАВНОГ ПРЕДУЗЕЋА ЗА УПРАВЉАЊЕ ПУТЕВИМА, УРБАНИСТИЧКО ПЛАНИРАЊЕ И СТАНОВАЊЕ“ СУБОТИЦА33	
30. РЕШЕЊЕ О ДАВАЊУ САГЛАСНОСТИ НА ИЗВЕШТАЈ О ПРОЦЕНИ ИМОВИНЕ, ОБАВЕЗА И КАПИТАЛА ЈКП „СУБОТИЦАГАС“ СУБОТИЦА35	
31. ОДЛУКА О ИЗМЕНАМА ОДЛУКЕ О ОСНИВАЊУ ЈАВНОГ КОМУНАЛНОГ ПРЕДУЗЕЋА „СУБОТИЦАГАС“ СУБОТИЦА35	
32. РЕШЕЊЕ О ДАВАЊУ САГЛАСНОСТИ НА ГОДИШЊИ ПРОГРАМ РАДА ТУРИСТИЧКЕ ОРГАНИЗАЦИЈЕ ГРАДА СУБОТИЦЕ СА ПЛАНОМ ПРОМОТИВНИХ АКТИВНОСТИ ЗА 2021. ГОДИНУ36	
33. РЕШЕЊЕ О ОДБИЈАЊУ МОЛБЕ ЗАВОДА ЗА ЗДРАВСТВЕНУ ЗАШТИТУ РАДНИКА „ЗДРАВО МЕД МЕДИГРОУП“ СУБОТИЦА, ДА ИМЕ ГРАДА СУБОТИЦЕ КОРИСТИ У СВОМ ПОСЛОВНОМ ИМЕНУ36	
34. РЕШЕЊЕ О ДОНОШЕЊУ ПРОГРАМА МЕРА ПОДРШКЕ ЗА СПРОВОЂЕЊЕ ПОЉОПРИВРЕДНЕ ПОЛИТИКЕ И ПОЛИТИЧКЕ РУРАЛНОГ РАЗВОЈА ГРАДА СУБОТИЦЕ ЗА 2021. ГОДИНУ36	
35. ПРОГРАМ ПОДРШКЕ ЗА СПРОВОЂЕЊЕ ПОЉОПРИВРЕДНЕ ПОЛИТИКЕ И ПОЛИТИКЕ РУРАЛНОГ РАЗВОЈА ЗА ГРАД СУБОТИЦУ ЗА 2021. ГОДИНУ37	
36. РЕШЕЊЕ О ИМЕНОВАЊУ ВРШИОЦА ДУЖНОСТИ ДИРЕКТОРА УСТАНОВЕ ГРАДСКИ МУЗЕЈ СУБОТИЦА – SZABADKAI VÁROSI MŰZEUM – GRADSKI MUZEJ SUBOTICA55	
37. РЕШЕЊЕ О РАЗРЕШЕЊУ И ИМЕНОВАЊУ ЧЛАНВА ШКОЛСКОГ ОДБОРА ПОЛИТЕХНИЧКЕ ШКОЛЕ СУБОТИЦА56	
38. РЕШЕЊЕ О РАЗРЕШЕЊУ И ИМЕНОВАЊУ ЗАМЕНИКА ПРЕДСЕДНИКА КОМИСИЈЕ ЗА СРЕДСТВА ИНФОРМИСАЊА57	
39. РЕШЕЊЕ О ИМЕНОВАЊУ ПРЕДСЕДНИКА САВЕТА ЗА УРБАНИЗАМ, СТАМБЕНО – КОМУНАЛНУ ДЕЛАТНОСТ И ЗАШТИТУ ЖИВОТНЕ СРЕДИНЕ57	
40. ЗАКЉУЧАК О ПРИХВАТАЊУ ГОДИШЊЕГ ИЗВЕШТАЈА О РАДУ СЛУЖБЕ ЗА БУЏЕТСКУ ИНСПЕКЦИЈУ ГРАДА СУБОТИЦЕ ЗА 2020. ГОДИНУ57	

Службени лист Града Суботице – Издавач и штампар: Скупштина Града Суботице, Трг Слободе бр. 1. Телефон: 626-872 sg@subotica.rs Тираж: 200 ком. Главни и одговорни уредник: Була Ладоцки, дипл. правник, секретар Скупштине Града Суботице.g Аконтациона преplatна цена за 2021. годину износи 2596,00 динара. Огласи по тарифи. Жиро рачун: 840-745141843-30 – Остали приходи у корист нивоа градова са позивом на број 69 236 по модулу 97.