

ТИСКОВИНА

ПОШТАРИНА ПЛАЋЕНА
КОД ПОШТЕ 24000
СУБОТИЦА

СЛУЖБЕНИ ЛИСТ

ГРАДА СУБОТИЦЕ



БРОЈ: 14

ГОДИНА: LI

ДАНА: 22. мај 2015.

ЦЕНА: 87,00 ДИН.

На основу члана 30. став 1. и члана 23. став 4. Закона о локалној самоуправи („Службени гласник РС“, бр. 129/07 и 83/14-др.закон), члана 46. став 1. тачка 5. и став 6. Закона о локалним изборима („Службени гласник РС“, бр. 129/07, 56/08, 34/10-УС и 54/11) и члана 91. став 4. Пословника Скупштине града Суботице («Службени лист Општине Суботица», бр. 29/08 и «Службени лист Града Суботице», бр. 55/11),

Скупштина града Суботице, на 30. седници одржаној дана 22. маја 2015. године, донела је

ЗАКЉУЧАК

о престанку мандата одборника Скупштине града Суботице

I

Утврђује се да је Јасмини Стевановић престао мандат одборника Скупштине града Суботице, са даном 5. маја 2015. године.

II

Овај закључак објавити у „Службеном листу Града Суботице“.

Република Србија
Аутономна Покрајина Војводина
Град Суботица
Скупштина града Суботице
Број: I-00-013-12/2015
Дана: 22.05.2015.
С у б о т и ц а

Председник Скупштине града Суботице
Илија Маравић, дипл.оец, с.р.

На основу члана 56. став 5. Закона о локалним изборима („Сл.гласник РС“ бр. 129/07, 34/10-УС и 54/11) и члана 8. Пословника Скупштине града Суботице („Сл. лист Општине Суботица“ број 29/08 и „Сл. лист града Суботице„ број 55/11),

Скупштина града Суботице, на 30. седници одржаној дана 22. маја 2015. године, донела је

ОДЛУКУ

о потврђивању мандата одборника у Скупштини града Суботице

I

Усваја се Извештај Верификационог одбора сачињен дана 22.05.2015. године.

Потврђује се Драгутину Соковићу мандат за одборника Скупштине града Суботице.

II

Ову Одлуку објавити у „ Службеном листу града Суботице“.

Образложење

Верификациони одбор Скупштине града Суботице поднео је Скупштини Града Извештај у којем је утврђено да су подаци из Уверења о избору Драгутина Соковића за одборника Скупштине града Суботице истоветни са подацима из Извештаја о додели мандата одборника Града Суботица сачињеног од стране Изборне комисије града Суботице под бројем

I-00-013-10/15-2 од 18. маја 2015. године, као и да је Уверење издато од стране надлежног органа.

Упутство о правном средству: Против ове одлуке може се изјавити жалба надлежном Управном суду у року од 48 часова од дана доношења ове одлуке.

Република Србија

Аутономна Покрајина Војводина

Град Суботица

СКУПШТИНА ГРАДА СУБОТИЦЕ

Број: I-00-013-13/2015

Дана: 22.05.2015. године

С у б о т и ц а

Председник Скупштине града Суботице

Илија Маравић, дипл. оец., с.р.

На основу члана 99. став 5. и став 20. и члана 103. став 5. Закона о планирању и изградњи („Службени гласник РС”, бр. 72/09, 81/09-исправка, 64/10-УС, 24/11, 121/12, 42/13-УС, 50/13-УС, 98/13-УС, 132/14 и 145/14) и члана 33. став 1. тачка 5. Статута Града Суботице Статута Града Суботице („Службени лист општине Суботица”, бр. 26/08, 27/08- исправка и „Службени лист Града Суботице“ бр. 46/11 и 15/13),

Скупштина града Суботице на 30. седници одржаној дана 22. маја 2015. године, донела је

О Д Л У К У

о прибављању, отуђењу и давању у закуп грађевинског земљишта и претварању права закупа на грађевинском земљишту у право својине

I. ОПШТЕ ОДРЕДБЕ

1. Предмет уређивања

Члан 1.

Овом одлуком уређује се: поступак, услови и начин прибављања, отуђења, размене и давања у закуп грађевинског земљишта у јавној својини Града Суботице, поступак измене уговора о закупу и поступак за претварање права закупа на грађевинском земљишту у јавној својини Града Суботице у право својине.

2. Поверавање послова

Члан 2.

Град Суботица (у даљем тексту: Град) све стручне и административне послове везане за прибављање, отуђење, размену и давање у закуп грађевинског земљишта у јавној својини Града Суботице (у даљем тексту: земљиште), за израду програма отуђења земљишта и за давање сагласности за претварање права закупа на земљишту у право својине поверава Јавном

Предузећу „Дирекција за изградњу Града Суботице“ (у даљем тексту: Дирекција), осим за простор одређен Одлуком о утврђивању просторног обухвата у коме су Друштву са ограниченом одговорношћу за управљање туристичким простором „ПАРК ПАЛИЋ“, Палић поверене делатности од општег интереса у циљу реализације Мастер плана Палић („Службени лист Града Суботице“, бр. 1/10) у коме се ови послови поверавају Друштву са ограниченом одговорношћу за управљање туристичким простором „ПАРК ПАЛИЋ“, Палић (у даљем тексту: Друштво) и за простор одређен Одлуком о оснивању Јавног предузећа „Привредно технолошки паркови Суботица“ („Службени лист Града Суботице“, бр. 1/10) у коме се ови послови поверавају Јавном предузећу „Привредно технолошки паркови Суботица“, Суботица (у даљем тексту: Јавно предузеће).

Дирекција, Друштво односно Јавно предузеће су дужни да једном годишње поднесу извештај Скупштини Града Суботице о свим извршеним стручним и административним пословима везаним за прибављање, отуђење, размену и давање у закуп земљишта, за израду програма отуђења земљишта и за давање сагласности на претварање права закупа на земљиште у право својине који им се поверавају.”

II. ПРИБАВЉАЊЕ, ОТУЂЕЊЕ И ЗАКУП ЗЕМЉИШТА

1. Прибављање земљишта

Члан 3.

Прибављање грађевинског земљишта у јавну својину града врши се у складу са одредбама закона којим се уређује јавна својина и према условима, начину и поступку које утврди Влада Републике Србије.

Прибављањем грађевинског земљишта у јавну својину града сматра се и размена између Града као власника земљишта у јавној својини и власника земљишта у задружној и приватној својини.

Члан 4.

Прибављање неизграђеног грађевинског земљишта у јавну својину за потребе уређења површина јавне намене може се, осим у поступку прописаним законом којим се уређује експропријација спроводити и споразумом са власником грађевинског земљишта, на начин и по поступку прописаном одлуком Скупштине Града Суботице којом се уређују критеријуми, износ и поступак одређивања доприноса за уређивање грађевинског земљишта.

2. Отуђење земљишта

2.1 Услови отуђења земљишта

Члан 5.

Земљиште се може отуђити ради изградње објекта.

Земљиште се не може отуђити, ако није донет плански документ на основу кога се издају локацијски услови, односно грађевинска дозвола.

Земљиште се може отуђити као неизграђено и уређено.

Земљиште се може се отуђити и као неизграђено земљиште које није уређено, ако учесник у поступку јавног надметања, односно прикупљања понуда јавним огласом прихвати прописане услове за уређивање земљишта садржане у јавном огласу и уговором преузме обавезу да о свом трошку изврши припремање односно комунално опремање земљишта у складу са законом којим се уређује грађевинско земљиште и изградња објеката (у даљем тексту: закон).

Члан 6.

Лице које стекне својину на земљишту има обавезу да органу надлежном за издавање грађевинске дозволе, у року од осам месеци од закључења уговора о стицању земљишта, поднесе уредан захтев за издавање грађевинске дозволе за изградњу објекта чија је изградња предвиђена планским документом на основу кога се могу издати локацијски услови.

Члан 7.

Грађевинско земљиште у јавној својини се отуђује по тржишним условима, лицу које понуди највећу цену за то земљиште, која цена се накнадно не може умањивати, односно непосредном погодбом.

Изузетно од одредбе става 1. овог члана, земљиште се може отуђити, ако се ради о реализацији инвестиционог пројекта којим се унапређује економски развој Града Суботице, по цени која је мања од тржишне цене или без накнаде, уз претходно прибављену сагласност Владе Републике Србије.

Елаборат о оправданости утврђивања тржишне цене у смислу става 2. овог члана сачињава Дирекција, Друштво односно Јавно предузеће и доставља га Градоначелнику.

Члан 8.

Тржишну цену земљишта утврђује овлашћени судски вештак.

Члан 9.

Тржишна цена земљишта које се отуђује, утврђује се на основу:

- средње прометне вредности земљишта,

- намене грађевинског земљишта,
- планом максимално утврђеног степена изграђености земљишта,
- посебних урбанистичких погодности локације,
- степена припремљености земљишта за градњу и
- степена опремљености земљишта.

Члан 10.

Стицалац земљишта цену земљишта постигнуту у поступку јавним надметањем или прикупљањем понуда јавним огласом плаћа једнократно у року 15 дана од дана закључења уговора о отуђењу.

Изузетно, уколико се ради о отуђењу парцеле која је намењена за изградњу стамбене или стамбено - пословне зграде, стицалац може, у року од

15 дана од дана коначности решења о отуђењу грађевинског земљишта, поднети захтев за оброчно плаћање, уколико утврђена цена износи:

- за правна лица: до 6 месечних рата за износе од 15.000.000 динара до 25.000.000 динара, до 12 месечних рата за износе веће од 25.000.000 динара;

- за физичка лица: до 6 месечних рата за износе од 1.000.000 динара до 3.000.000 динара, до 12 месечних рата за износе веће од 3.000.000 динара.

Члан 11.

Ради обезбеђења плаћања цене која је уговорена у ратама, стицалац - правно лице, дужан је да пре потписивања уговора достави једно од следећих средстава обезбеђења:

- банкарску гаранцију од пословне банке;
- заложну изјаву о упису хипотеке у корист Града на некретности која није оптерећена и чија вредност тржишно покрива вредност цене, а коју вредност утврђује вештак, а све на терет инвеститора.

Ради обезбеђења плаћања цене која је уговорена у ратама, стицалац- физичко лице, дужан је да пре потписивања уговора достави једно од следећих средстава обезбеђења:

- меницу у висини потраживања цене, потписану од стране два кредитно способна жيرانта;

- заложну изјаву од упису хипотеке у корист Града на некретности која није оптерећена и чија вредност тржишно покрива вредност цене.

Члан 12.

Када је уговором о отуђењу предвиђено плаћање цене земљишта у више рата, обавезно се уговара усклађивање преосталог износа дуга применом индекса потрошачких цена за сваки

месец отплате, према објављеним подацима Републичког завода за статистику.

Ревалоризоване вредности месечних разлика раста потрошачких цена обрачунаће се по објави индекса раста потрошачких цена и о тој разлици обавестити стицаоца земљишта који је обавезан да ову разлику плати заједно са наредном месечном ратом.

У случају да стицаоц у току трајања плаћања у ратама пропусти благовремену уплату две доспеле рате, губи право на даље плаћање у ратама и цео неотплаћени износ цене земљишта доспева за наплату одједном, даном доспећа друге неуплаћене рате.

На неотплаћени износ дуга у периоду доцње примењује се метод усклађивања, како је то прописано у ставу 1. овог члана.

Стицаоц може да затражи једнократну исплату целокупног преосталог дуга и пре истека уговореног рока плаћања у ратама.

За случај из става 5. овог члана закључује се анекс уговора о отуђењу земљишта.

2.2. Програм отуђења земљишта

Члан 13.

Дирекција, Друштво односно Јавно предузеће на годишњем нивоу доноси Програм отуђења неизграђеног земљишта које може бити уређено или неуређено.

Програмом из става 1. овог члана утврђује се попис тренутно расположивих грађевинских неизграђених парцела подобних за отуђење у складу са законом којим се уређује изградња објеката и грађевинско земљиште, са њиховом локацијом, површином, наменом, процењеном вредношћу и друго. Програм се у току текуће године допуњује новоформираним земљиштем.

Програм из става 1. овог члана доноси Надзорни одбор Дирекције, Јавног предузећа односно Скупштина Друштва.

2.3 Начин отуђења земљишта

Члан 14.

Отуђење неизграђеног земљишта спроводи се јавним надметањем (у даљем тексту: лицитација) или прикупљањем понуда јавним огласом (у даљме тексту: прикупљање понуда), односно непосредном погодбом у складу са законом и овом одлуком.

Рок за подношење пријава за лицитацију, односно прикупљање понуда, не може да буде краћи од 30 дана од дана јавног оглашавања.

Члан 15.

Поступке из члана 14. ове одлуке спроводи Комисија за грађевинско земљиште (у

даљем тексту: комисија) коју именује Скупштина града Суботице.

Комисија има председника, заменика председника и три члана који се именују на мандатни период од четири године.

Члан 16.

Одлуку о расписивању јавног огласа за лицитацију и прикупљање понуда доноси Градоначелник, на предлог надзорног одбора Дирекције, Јавног предузећа односно Скупштине Друштва.

Одлука из става 1. овог члана садржи елементе наведене у члану 18. и 27. ове одлуке.

Одлука о расписивању јавног огласа за лицитацију објављује се у „Службеном листу Града Суботице”, на огласној табли Градске управе Града Суботице, у недељним листовима који излазе на језицима у службеној употреби на територији града (српском, мађарском и хрватском), преко других средстава јавног информисања и на интернет страници Града.

Члан 17.

Председник и чланови комисије немају право да поднесу пријаве на лицитацију односно на подношење пријаве у поступку прикупљања понуда.

2.3.1 Поступак отуђења земљишта јавним надметањем

Члан 18.

Оглас о лицитацији садржи:

- 1) опис и ближе податке о грађевинској парцели која се отуђује;
- 2) степен комуналне опремљености грађевинске парцеле;
- 3) услове за изградњу објекта на парцели у складу са планским документом и рок за подношење уредног захтева за издавање грађевинске дозволе;
- 4) обавезу изградње потребног броја паркинг места на јавној површини или обавезу плаћања доприноса за изградњу паркинг простора односно гаражних места које ће Град путем Дирекције уређивати односно градити на основу усвојених планова и програма,
- 5) тржишну цену по којој се земљиште отуђује;
- 6) обавезу учесника да уплати депозит од 30% износа из тачке 5. овог члана;
- 7) рок за подношење пријаве;
- 8) податке о документацији и изјави коју треба приложити уз пријаву на оглас као и начин и рок за подношење уредног захтева за издавање грађевинске дозволе;

9) начин и рок објављивања резултата спроведеног поступка;

10) остале податке о обавезама учесника у поступку.

Члан 19.

На лицитацији могу да учествују правна и физичка лица која се писмено пријаве до дана утврђеног огласом.

Пријава правног лица садржи: назив и седиште, матични број и број решења о регистрацији код Агенције за привредне регистре, порески идентификациони број и оверава се потписом и печатом овлашћеног лица.

Пријава физичког лица садржи: име и презиме, адресу и јединствени матични број грађана, а ако је то лице предузетник и податке о упису код Агенције за привредне регистре и порески идентификациони број.

Пријава треба да садржи све податке о грађевинској парцели за које се иста подноси.

Уз пријаву учесник правно лице односно предузетник дужан је да приложи:

1. оверену фотокопију акта о регистрацији,
2. доказ о уплати депозита,
3. изјаву да прихвата све посебне услове из огласа.

Уз пријаву учесник физичко лице дужан је да приложи:

1. фотокопију личне карте,
2. доказ о уплати депозита,
3. изјаву да прихвата све посебне услове из огласа.

Члан 20.

На омоту пријаве означава се време пријема, а подносиоцу у случају личне предаје, издаје се писмена потврда о предаји пријаве.

Пријаве које су поднете по истеку оглашеног рока неће се узимати у обзир.

Ако пријава учесника не садржи све податке предвиђене огласом или су подаци супротно објављени условима или није примљен доказ о уплати депозита, комисија ће затражити од учесника да недостатке отклоне два дана пре почетка јавног надметања.

Учесник који не поступи по захтеву комисије, губи право учешћа на лицитацији.

Члан 21.

Јавно надметање ће се одржати ако истом приступи најмање два учесника и то лично или преко овлашћеног пуномоћника.

Уколико учесник не приступи јавном надметању губи право на повраћај уплаћеног депозита.

Сматра се да је јавно надметање одржано и кад истом приступи само један учесник, с тим

што се почетна тржишна цена односно закупнина утврђују у почетном износу.

Уколико на јавно надметање не приступи ни један учесник или јавно надметање не успе, поступак оглашавања ће се поновити.

Члан 22.

Лицитацију отвара председник или овлашћени члан комисије и утврђује:

- 1) број благовремених и потпуних пријава;
- 2) број неблаговремених и непотпуних пријава;
- 3) називе односно имена учесника који су стекли право учешћа;
- 4) присутне учеснике односно њихове законске заступнике или овлашћене представнике и да ли имају уредну пуномоћ овлашћење да за учествовање на лицитацији.

Члан 23.

Председник или овлашћени члан комисије објављује почетни износ који је предмет лицитације и позива учеснике да исти износ прихвате.

Уколико учесник не прихвати почетни износ губи право на повраћај уплаћеног депозита.

Председник или овлашћени члан комисије позива учеснике да дају своје понуде износа цене увећане за најмање 1% од почетног износа из става 1. овог члана, односно од последње дате понуде.

Учесници се јављају за давање понуде подизањем руке.

Председник или овлашћени члан комисије покретом руке дозвољава учеснику који се најраније јавио, да да своју понуду.

Учесник јавног надметања дужан је да каже у име којег понуђача који износ нуди.

Председник или овлашћени члан комисије пита три пута да ли неко даје више од највећег претходно понуђеног износа и после трећег позива констатује који је највећи износ понуђен и име понуђача.

Члан 24.

О поступку лицитације комисија води записник у који се уноси нарочито:

- 1) место, дан и час почетка лицитације;
- 2) имена чланова комисије са назначењем акта о образовању комисије;
- 3) имена присутних учесника односно њихових законских заступника или овлашћених представника са назначењем броја и датума њихових овлашћења;
- 4) назив односно име учесника који нису присутни на лицитацији;
- 5) резултат прегледа документације и назначење пријава које не испуњавају услове за

даље учествовање у поступку односно име подносилаца пријаве који нису стекли право на учешће у поступку и разлоге;

6) ток лицитације;

7) податке о стицаоцу парцеле и постигнуту тржишну цену по којој се земљиште отуђује;

8) констатацију да је лицитација прописно спроведена и примедбе представника учесника који се односе на рад комисије, ток лицитације и садржину записника.

Записник потписују сви учесници лицитације.

Члан 25.

Записник о спроведеном поступку са пријавама, пратећом документацијом и предлогом решења о отуђењу доставља се Градоначелнику у року од пет радних дана од дана одржавања лицитације, ради доношења решења о отуђењу.

Решење из става 1. овог члана доставља се свим учесницима у поступку и садржи:

- 1) податке о стицаоцу парцеле;
- 2) опис и ближе податке о грађевинској парцели;
- 3) опис и ближе податке о објекту који треба да се гради;
- 4) постигнуту тржишну цену по којој се земљиште отуђује;
- 5) обавезу изградње потребног броја паркинг места на јавној површини или обавезу плаћања доприноса за изградњу паркинг простора односно гаражних места које ће Град путем Дирекције уређивати односно градити на основу усвојених планова и програма;
- 6) обавезу стицаоца да, у року од 30 дана од дана доношења решења из става 1. овог члана, са Градом закључи уговор о отуђењу земљишта;
- 7) напомену да у случају да лице које је стекло земљиште не закључи уговор из претходне алинеје овог члана у наведеном року, решење из става 2. овог члана се ставља ван снаге и стицаоц губи право на повраћај уплаћеног депозита.

Члан 26.

Уговор о отуђењу земљишта садржи: податке о стицаоцу парцеле, опис и ближе податке о грађевинској парцели, опис и ближе податке о објекту који треба да се гради, постигнуту цену по којој се земљиште отуђује, року и начину плаћања цене, друге посебне обавезе и услове из јавног огласа, услове за припремање односно уређивање ако се отуђује

неприпремљено односно неуређено земљиште, права и обавезе у случају неизвршења обавеза, као и поступку и условима за измену или раскид уговора, начин решавања спорова и друге одредбе које произилазе из природе уговора.

Уговор обавезно садржи услов да је стицалац обавезан да органу надлежном за издавање грађевинске дозволе, у року од осам месеци од закључења уговора о стицању земљишта, поднесе уредан захтев за издавање грађевинске дозволе за изградњу објекта чија је изградња предвиђена планским документом на основу кога се могу издати локацијски услови.

Учесник јавног надметања који сматра да је земљиште отуђено супротно одредбама закона, те да му је на тај начин повређено право, може поднети надлежном суду тужбу за поништај уговора у року од осам дана од сазнања за закључење уговора, а најкасније у року од 30 дана од дана закључења уговора.

2.3.2 Поступак отуђења земљишта прикупљањем понуда

Члан 27.

Оглас о прикупљању понуда садржи:

- 1) опис и ближе податке о грађевинској парцели која се отуђује;
- 2) степен комуналне опремљености грађевинске парцеле;
- 3) услове за изградњу објекта на парцели у складу са планским документом и рок за подношење уредног захтева за издавање грађевинске дозволе;
- 4) обавезу изградње потребног броја паркинг места на јавној површини или обавезу плаћања доприноса за изградњу паркинг простора односно гаражних места које ће Град путем Дирекције уређивати односно градити на основу усвојених планова и програма;
- 5) тржишну цену по којој се земљиште отуђује;
- 6) рок за подношење пријаве;
- 7) податке о документацији и изјави коју треба приложити уз пријаву на оглас као и начин и рок за подношење уредног захтева за издавање грађевинске дозволе;
- 8) начин и рок објављивања резултата спроведеног поступка;
- 9) остале податке о обавезама учесника у поступку.

Члан 28.

Учесник у поступку своју понуду доставља у року одређеном у јавном огласу.

На омоту понуде означава се време пријема, а подносиоцу се у случају личне предаје издаје писана потврда о пријему понуде.

Понуде које су поднете после оглашеног рока, понуде у незатвореном омоту и понуде које не садрже потребне документе и податке неће се узети у обзир.

Члан 29.

Понуда правног лица садржи: назив и седиште, матични број и број решења о регистрацији код Агенције за привредне регистре, порески идентификациони број и иста се оверава потписом и печатом овлашћеног лица.

Понуда физичког лица садржи: име и презиме, адресу и јединствени матични број грађана, а ако је то лице приватни предузетник и податке о упису код Агенције за привредне регистре и порески идентификациони број.

Понуда треба да садржи све податке о грађевинској парцели за које се иста подноси, износ понуђене цене за стицање земљишта.

Уз пријаву учесник је дужан приложити:

- 1) оверену фотокопију акта о регистрацији,
- 2) доказ о уплати депозита,
- 3) изјаву да прихвата све посебне услове из огласа.

Члан 30.

Пре отварања прикупљених понуда, коме могу присуствовати сви њихови пошилаоци, Комисија утврђује колико је понуда примљено, да ли су предате у одређеном року и ко од понуђача присуствује њиховом отварању.

Отварање се спроводи без обзира на број примљених понуда.

Члан 31.

Комисија је дужна да упозна присутне са износима из понуда, по редоследу отварања понуда.

Редослед отварања понуда је по дану и часу пријема почев од најраније примљених.

Отворене понуде појединачно се разматрају, утврђено стање се констатује и уноси у записник, те се на основу највећег понуђеног износа тржишне цене и свих осталих услова из огласа, утврђује понуђач који стиче право на стицање земљишта.

Члан 32.

Уколико се на јавни оглас пријави само један учесник, грађевинско земљиште у јавној својини се може отуђити под условом да је учесник понудио најмање почетни износ тржишне цене и прихватио све друге услове из огласа.

Члан 33.

У случају да се у поступку отварања понуда утврди да две или више понуда садрже исте понуђене износе, понуђачи ће бити усмено

(у случају да присуствују поступку) односно писмено бити обавештени о томе, да је потребно да у даљем року од 5 дана од дана отварања понуда, понуде нови - већи износ од већ понуђеног.

Отварање новопристиглих понуда одржаће се у року од три дана од истека рока из става 1. овог члана, о чему ће такође писмено бити обавештени понуђачи који достављају нове понуде.

Поступак из из става 1. и 2. овог члана ће се понављати све док један од понуђача не понуди највећи износ.

Члан 34.

О поступку отварања прикупљених понуда комисија води записник у који се уноси нарочито:

- 1) место, дан и час почетка отварања понуда;
 - 2) имена чланова комисије са назначењем акта о образовању комисије;
 - 3) имена присутних учесника односно њихових законских заступника или овлашћених представника са назначењем броја и датума њихових овлашћења;
 - 4) назив односно име учесника који нису присутни отварању понуда ;
 - 5) резултат прегледа документације и назначење пријава које не испуњавају услове за даље учествовање у поступку односно име подносилаца пријаве који нису стекли право на учешће у поступку и разлоге;
 - 6) ток и резултат поступка;
 - 7) констатација да је поступак прописно спроведен и примедбе представника учесника који се односе на рад комисије, ток поступка и садржину записника.
- Записник потписују сви учесници поступка.

Члан 35.

Записник о спроведеном поступку са пријавама, пратећом документацијом и предлогом решења о отуђењу доставља се Градоначелнику у року од пет радних дана од дана отварања прикупљених понуда, ради доношења решења о отуђењу.

Решење из става 1. овог члана доставља се свим учесницима у поступку и садржи:

- 1) податке о стицаоцу парцеле;
- 2) опис и ближе податке о грађевинској парцели;
- 3) опис и ближе податке о објекту који се гради;
- 4) постигнуту тржишну цену по којој се земљиште отуђује;
- 5) обавезу изградње потребног броја паркинг места на јавној површини или

обавезу плаћања доприноса за изградњу паркинг простора односно гаражних места које ће Град путем Дирекције уређивати односно градити на основу усвојених планова и програма,

- б) обавезу стицаоца да, у року од 30 дана од дана доношења решења из става 1. овог члана, са градом закључи уговор о отуђењу земљишта;
- 7) напомену да у случају да лице које је стекло земљиште не закључи уговор из претходне алинеје овог члана у наведеном року, решење из члана става 1. овог члана се ставља ван снаге.

Учесник који сматра да је грађевинско земљиште отуђено супротно одредбама закона, те да му је на тај начин повређено право, може поднети надлежном суду тужбу за поништај уговора у року од осам дана од сазнања за закључење уговора, а најкасније у року од 30 дана од дана закључења уговора.

Члан 36.

На садржину уговора о отуђењу земљишта прикупљањем понуда сходно се примењују одредбе члана 26. ове одлуке.

2.3.3 Отуђење или давање у закуп земљишта непосредном погодбом

Члан 37.

Земљиште се може отуђити или дати у закуп непосредном погодбом на писани захтев лица којима се ово земљиште може дати отуђити или дати у закуп у случајевима прописаним законом.

Закупнину за земљиште за цео период закупа утврђује овлашћени судски вештак.

Дужину трајања закупа одређује комисија, на предлог стручне службе Дирекције, Друштва односно Јавног предузећа.

За стицање права својине или закупа на земљишту непосредном погодбом, цена земљишта односно закупнина плаћа се у једнократном износу.

Захтев из става 1. овог члана подноси се комисији из члана 15. ове одлуке.

Комисија утврђује основаност поднетог захтева и предочава подносиоцу захтева услове за отуђење односно давање земљишта у закуп. Подносиоц захтева се о истом изјашњава писаном изјавом у року од 15 дана.

Комисија сачињава предлог решења о отуђењу односно давању земљишта у закуп и доставља га Градоначелнику у року од осам радних дана од пријема изјашњења из става 6. овог члана.

Решење о отуђењу или давању у закуп земљишта у јавној својини непосредном погодбом доноси Градоначелник.

Члан 38.

У року од 30 дана од доношења решења из члана 37. став 8. ове одлуке закључује се уговор о отуђењу односно о закупу између лица коме је земљиште отуђено односно дато у закуп и Града.

Уговор о отуђењу земљишта садржи: податке о стицаоцу парцеле, опис и ближе податке о грађевинској парцели, постигнуту цену по којој се земљиште отуђује, року и начину плаћања цене, друге посебне обавезе и услове који зависе од случаја отуђења у складу са законом, права и обавезе у случају неизвршења обавеза, као и поступку и условима за измену или раскид уговора, начин решавања спорова и друге одредбе које произилазе из природе уговора.

Уговор о закупу земљишта садржи: податке о катастарској парцели, намени и величини будућег објекта, о висини закупнине, року трајања закупа, усклађивању закупнине применом индекса потрошачких цена за сваки месец плаћања закупнине према објављеним подацима Републичког завода за статистику, року и начину плаћања доприноса за уређивање земљишта, услове за уређивање ако се у закуп даје неуређено грађевинско земљиште, року у коме земљиште мора да се приведе намени, права и обавезе у случају неизвршења обавеза, начин решавања спорова, као и поступку и условима за измену или раскид уговора, као и услове под којима се закупцу предметно земљиште може дати у својину.

3. Услови, начин и поступак измене уговора о закупу земљишта

Члан 39.

Уговор о закупу земљишта (у даљем тексту: уговор) може се изменити у случајевима и по поступку прописаном законом којим се уређује грађевинско земљиште и изградња објеката.

Члан 40.

Захтев за измену уговора у случају промене власника објекта, односно посебног дела објекта, подноси се Дирекцији, Друштву односно Јавном предузећу.

Правно лице из става 1. овог члана утврђује основаност поднетог захтева и предочава подносиоцу захтева нацрт уговора о измени уговора о закупу. Подносилац захтева се о истом изјашњава писаном изјавом у року од 15 дана.

Правно лице из става 1. овог члана сачињава предлог решења о измени уговора и

доставља га Градоначелнику од року од у року од осам радних дана од пријема изјашњења из става 2. овог члана.

Решење о измени уговора доноси Градоначелник.

У року од 30 дана од доношења решења из става 4. овог члана закључује се анекс уговора између града и новог закупца.

Члан 41.

Захтев за измену уговора на коме је саграђен објекат који је изграђен или за који је накнадно издата грађевинска и употребна дозвола у поступку легализације, подноси се Дирекцији, Друштву односно Јавном предузећу.

Захтев из става 1. овог члана треба да садржи изјашњење подносиоца да ли тражи да се:

-раскине уговор о закупу и и са њим закључи уговор о отуђењу земљишта;

-давање сагласности да се право закупа претвори у право својине без накнаде у случају да је плаћена тржишна вредност тог земљишта.

Правно лице из става 1. овог члана утврђује основаност поднетог захтева и предочава подносиоцу захтева нацрт уговора о раскиду и новог уговора у смислу става 2. овог члана. Подносилац захтева се о истом изјашњава писаном изјавом у року од 15 дана.

Правно лице из става 1. овог члана сачињава предлог решења о раскиду и новог уговора и доставља га Градоначелнику у року од у року од 8 радних дана од пријема изјашњења из става 3. овог члана.

Решење о раскиду уговора и закључењу новог уговора доноси Градоначелник.

У року од 30 дана од доношења решења из става 5. овог члана закључују се уговор о раскиду и уговор о отуђењу земљишта између града и стипендијера.

1. Услови и поступак за претварање права закупа у право својине на земљишту

Члан 42.

Право закупа на земљишту може се претворити у право својине на земљишту у складу са законом.

Члан 43.

Захтев за претварање права закупа у право својине на земљишту подноси се стручној служби Дирекције, Друштва односно Јавног предузећа.

Стручна служба уз става 1. овог члана утврђује основаност поднетог захтева и предочава подносиоцу захтева нацрт анекса уговора којим се доказује да је износ закупнине исплаћен у целости. Подносиоц захтева се о истом изјашњава писаном изјавом у року од 15 дана.

Стручна служба уз става 1. овог члана сачињава предлог решења о претварању права закупа у право својине на земљишту и доставља га Градоначелнику од року од у року од 8 дана од пријема изјашњења из става 2. овог члана.

Решење о претварању права закупа у право својине на земљишту доноси Градоначелник.

У року од 30 дана од доношења решења из става 4. овог члана закључује се анекс уговора између Града и стипендијера земљишта.

5. Размена земљишта

Члан 44.

Под отуђењем грађевинског земљишта сматра се и размена непокретности.

Предмет размене може бити изграђено и неизграђено грађевинско земљиште.

Размена непокретности се врши у складу са законом, под условима, на начин и по поступку који утврђује Влада Републике Србије.

III. ПРЕЛАЗНЕ И ЗАВРШНЕ ОДРЕДБЕ

Члан 45 .

Поступци за отуђење земљишта који су започети по Одлуци о грађевинском земљишту („Службени лист Града Суботице“, бр. 6/10, 23/10 и 16/12) окончаће се по одредбама те одлуке.

Члан 46.

Даном ступања на снагу ове одлуке престаје да важи Одлука о грађевинском земљишту („Службени лист Града Суботице“, бр. 6/10, 23/10 и 16/12) и Одлука о утврђивању критеријума за отуђење односно давање у закуп грађевинског земљишта у јавној својини („Службени лист Града Суботице“, бр. 23/10, 16/12 и 12/15).

Члан 47 .

Ова одлука ступа на снагу осмог дана од дана објављивања у „Службеном листу Града Суботице“.

Република Србија
Аутономна Покрајина Војводина
Град Суботица
Скупштина града Суботице
Број: I-00-463-6/2015
Дана: 22.05.2015.
С у б о т и ц а

Председник Скупштине града Суботице
Илија Маравић, дипл.оец, с.р.

На основу члана 9. став 2. и члана 15. став 3. Закона о заштити ваздуха („Службени гласник РС“, бр. 36/09 и 10/13) и члана 33. став 1. тачка 20. Статута Града Суботице („Службени лист Општине Суботица“, бр. 26/08 и 27/08 - испр. и „Службени лист Града Суботице“, бр. 46/11 и 15/13), по прибављеној сагласности Министарства пољопривреде и заштите животне средине број 353-01-00790/2015-17 од 04. маја 2015. године,

Скупштина града Суботица, на 30. седници одржаној дана 22. маја 2015. године донела је

ПРОГРАМ
мониторинга квалитета ваздуха на територији
Града Суботице за период од 1. јула 2015. до 30.
јуна 2016. године

I. ОСНОВ ПРОГРАМА

Програмом мониторинга квалитета ваздуха у Локалној мрежи на територији Града Суботице одређују се број и распоред мерних места, као и обим, врста и учесталост мерења.

Програм контроле квалитета ваздуха обухвата:

А-мерења загађујућих материја;

Б-мерења концентрације полена у ваздуху.

Мониторинг квалитета ваздуха врши се фиксним мерењем нивоа загађујућих материја у Локалној мрежи мерних станица.

На основу података о нивоу загађујућих материја у ваздуху врши се оцењивање квалитета ваздуха.

II. ПАРАМЕТРИ ИСПИТИВАЊА

Овим програмом успоставља се праћење следећих параметара:

А) Концентрација загађујућих материја у ваздуху

- концентрација сумпор-диоксида (SO₂)

- концентрација азотних оксида (NO₂ и NO_x)

- концентрација приземног озона (O₃)

- суспендоване честица PM₁₀, тешки метали у PM₁₀ (олово (Pb), арсен (As), кадмијум (Cd) и никл (Ni)) и полицикличних ароматичних угљоводоника у PM₁₀ (бензо(а)пирена (C₂₀H₁₂))

- суспендоване честица PM_{2,5};

концентрације ВТХ (бензен, толуен и ксилен)

- концентрације чађи

Б) Концентрација полена у ваздуху

-број зрна у m³ ваздуха идентификоване биљне врсте полена

III. ЛОКАЦИЈЕ МЕРНИХ МЕСТА НА
ТЕРИТОРИЈИ ГРАДА И ДИНАМИКА
ИСПИТИВАЊА ПО ПАРАМЕТРИМА

У оквиру државне мреже Републике Србије и локалне мреже Аутономне Покрајине Војводине, на територији Града Суботице је успостављен мониторинг квалитета ваздуха на следећим локалитетима:

	Назив и адреса локалитета/ задужена институција	Геогр. ширина	Над- морска висина (m)	Тип ста- нице	Врста загађујућих материја
		Геогр. дужина			
1.	Палић , Солунска, /Агенција за заштиту животне средине / РХМЗ -	46.100000° 19.766700°	102	Р	SO ₂ ,NO ₂ ,Чађ, НАР, ТМ
2.	Суботица- СУА1 , Максима Горког и Трг Л.Нешића / Покрајински секретаријат за урбанизам, градитељство и заштиту животне средине	46.099545° 19.670987°	107	Т/ У/ Ц	бензен, толуен, етилбензен и ксилени (ВТЕХ), озон (O ₃), угљен- моноксид (CO) и азотни оксиди (NO/NO ₂ /NO _x)

Легенда:

Р -рурална

Т/У/Ц – саобраћајно/урбано/пословна/

Овим програмом, утврђују се мерна места за мониторинг квалитета ваздуха у Локалној мрежи Града Суботице на следећим локацијама:

	Назив и адреса локалитета	Геогр. ширина	Над-морска висина (m)	Тип станице	Врста загађујућих материја
		Геогр. дужна			
1.	Суботица – Градска болница Суботица, Изворска 3	46.082414°	109	Г	SO ₂ ,NO ₂ /NO _x , / 24 часовно током целе године PM ₁₀ /Pb, As,Cd,Ni/ PM _{2.5} /BTEX,УСМ.ПАХ, 24 часовно распоређено у 8 недеља током године (56 дана)
		19.672381°			
2.	Суботица – Дом здравља Радановац , Венац братства и јединства 21	46.107528°	107	Г	чађ / 24 часовно током грејне сезоне од 15. октобра до 15. априла
		19.727773°			
3.	Насеље Чантавир – МЗ „Чантавир“ Чантавир, Маршала Тита 38	45.921185°	102	Р	чађ / 24 часовно током грејне сезоне од 15. октобра до 15. априла
		19.764868°			
4.	Насеље Бајмок – МЗ „Бајмок“ Бајмок, Трг Маршала Тита 1	45.967533°	114	Р	чађ / 24 часовно током грејне сезоне од 15. октобра до 15. априла
		19.423969°			
5.	Насеље Палић - Палић , Сплитска алеја 1	46.102703°	105	Г	О ₃ / осмочасовно, осам недеља током године и то од 2.јула до 28.августа
		19.761717°			
6.	Суботица – Завод за јавно здравље Змај Јовина 30	46.104863°	113	Г	Аерополен /24 часовно распоређено од 1.07.2015 до 30 11.2015 и од 1.02.2016 до 30.06.2016.
		19.668439°			

Легенда

Г-градска
Р -рурална

V. ИЗВЕШТАВАЊЕ О РЕЗУЛТАТИМА КОНТРОЛЕ КВАЛИТЕТА ВАЗДУХА

IV. ОБРАДА И АНАЛИЗА ПОДАТАКА

Мерења квалитета ваздуха, обраду и анализу података, проверу валидности резултата добијених мерењем и/или узимањем узорака и интерпретацију резултата врши овлашћена стручна организација која је акредитована као лабораторија за испитивање, односно која испуњава прописане услове и која поседује дозволу министарства надлежног за послове заштите животне средине, односно располаже капацитетима, да врши мониторинг ваздуха, а која ће бити одабрана након спроведеног поступка јавне набавке.

Стручна организација која врши мониторинг ваздуха стара се о примени адекватних метода испитивања, одржавању мерних места, мерних инструмената са пратећом опремом, опреме за пријем и пренос података ради обезбеђења захтева у погледу квалитета података који се користе за оцењивање квалитета ваздуха.

Извештаје о извршеним мерењима, односно о резултатима контроле квалитета ваздуха у оквиру Локалне мреже мерних места, овлашћена стручна организација доставља Градској управи Града Суботице – Секретаријату за пољопривреду и заштиту животне средине, Одсеку за заштиту животне средине и одрживи развој (у даљем тексту: надлежни секретаријат), по правилу, једанпут месечно за претходни месец у року од 15 дана од истека претходног месеца, а завршни извештај у року од 30 дана од истека извештајног периода.

У достављеним извештајима биће описана методологија рада праћења квалитета ваздуха, а резултати приказани табеларно, графички и текстуално објашњени, са закључком о квалитету ваздуха на предвиђеним мерним местима у Граду.

Извештаје о извршеним мерењима, односно резултатима контроле квалитета ваздуха, овлашћена стручна организација доставља надлежном секретаријату и то:

Резултате загађујућих материја:

- Месечне извештаје до 12. у месецу за претходни месец

- Шестомесечне за период од 1. јула 2015 до 31. децембра 2015. године
- Годишњи до 28. фебруара текуће године за претходну годину
Резултате полена
- Недељно до среде текуће недеље за претходну са прогнозом за наредну недељу
- Годишње до 31. децембра текуће године за исту календарску годину

Поред напред наведеног, овлашћена стручна организација је дужна да достави комплетну базу података извршених мерења свих загађујућих материја (по напред наведеној динамици и роковима), у електронској форми (Excel формат или други електронски формат погодан за даљу обраду) надлежном секретаријату.

У складу са чланом 17. Закона о заштити ваздуха надлежни секретаријат добијене податке о квалитету ваздуха, доставља Агенцији за заштиту животне средине, до 15 у месецу за претходни месец, а годишњи извештај најкасније 60 дана од дана истека календарске године за претходну годину .

У складу са чланом 23. Закона о заштити ваздуха у случају прекорачења концентрације утврђене Уредбом о условима за мониторинг и захтевима квалитета ваздуха ("Службени гласник РС", бр. 11/10, 75/10 и 63/13), обавештава се јавност путем радија, телевизије, дневних новина, интернета и/или на други погодан начин.

У зонама и агломерацијама у којима је ваздух треће категорије, односно када загађење ваздуха превазилази ефекте мера које се предузимају, односно када је угрожен капацитет животне средине или постоји стално загађење ваздуха на одређеном простору, надлежни орган локалне самоуправе дужан је да на основу Закона о заштити ваздуха донесе План заштите ваздуха са циљем да се постигну утврђене граничне или циљне вредности и прописани рокови, у складу са Актом Владе Републике Србије на предлог Министарства који прописује захтеве квалитета ваздуха („Службени гласник РС“, бр. 11/10, 75/10, и 63/13) и Правилника о садржају Плана квалитета ваздуха („Службени гласник РС“, бр. 21/10).

VI. РЕАЛИЗАЦИЈА ПРОГРАМА

Реализацију Програма контроле квалитета ваздуха на територији Града Суботице за период од 1. јула 2015. до 30. јуна 2016. године врши изабрана стручна организација која је акредитована као лабораторија за испитивање, односно која испуњава законске услове и која поседује овлашћење министарства надлежног за послове заштите животне средине за мерење

нивоа загађујућих материја у ваздуху, а након спроведеног поступка јавне набавке за услуге мониторинга квалитета ваздуха.

VII. ЗАВРШНА ОДРЕДБА

Овај програм се објављује у „Службеном листу Града Суботице”, а примењује се од дана објављивања у „Службеном листу Града Суботице”.

Република Србија
Аутономна Покрајина Војводина
Град Суботица
Скупштина града Суботице
Број: I-00-501-180/2015
Дана: 22.05.2015.

С у б о т и ц а

Председник Скупштине града Суботице
Илија Маравић, дипл.оец, с.р.

На основу члана 20. став 1. тачка 5). Закона о локалној самоуправи („Службени гласник РС“, бр. 129/07) члана 4. Закона о комуналним делатностима („Службени гласник РС“, бр. 88/11) и члана 33. став 1. тачка 6. Статута Града Суботице („Службени лист Општине Суботица“, бр. 26/08 и 27/08-исправка и „Службени лист Града Суботице“, бр. 46/11 и 15/13),

Скупштина града Суботице, на 30. седници одржаној дана 22. маја 2015. године, донела је

О Д Л У К У

о изменама Одлуке о снабдевању водом

Члан 1.

Члан 78. Одлуке о снабдевању водом („Службени лист града Суботице“, бр. 24/14), мења се и гласи:

„Члан 78.

Прекршајни налог садржи следеће поуке и упозорења:

1) да се лице против кога је издат прекршајни налог ако прихвати одговорност и у року од осам дана од дана пријема прекршајног налога плати половину изречене казне ослобађа плаћања друге половине изречене новчане казне;

2) да лице против кога је издат прекршајни налог може прихватити одговорност за прекршај и након истека рока од осам дана од пријема прекршајног налога ако пре поступка извршења добровољно плати целокупан износ изречене новчане казне;

3) да лице против кога је издат прекршајни налог које не прихвата одговорност за прекршај има право да у року од осам дана од пријема прекршајног налога поднесе захтев за судско одлучивање тако што ће лично или преко

поште предати прекршајни налог надлежном прекршајном суду уз назначење суда коме се захтев подноси;

4) да ће лице против кога је издат прекршајни налог бити дужно да поред плаћања новчане казне утврђене прекршајним налогом надокнади судске трошкове у случају да затражи судско одлучивање а суд утврди да је одговоран за прекршај;

5) да ће прекршајни налог постати коначан и извршан по протеку рока од осам дана од дана пријема ако лице против кога је издат прекршајни налог у том року не плати новчану казну или не захтева судско одлучивање о издатом прекршајном налогу;

6) да ће лице против кога је издат прекршајни налог у случају принудног извршења изречене новчане казне, бити дужно да надокнади трошкове извршења одређене решењем о принудној наплати;

7) да ће се физичком лицу, предузетнику и одговорном лицу у правном лицу против кога је издат прекршајни налог неплаћена новчана казна заменити казном затвора или радом у јавном интересу.“

Члан 2.

Ова одлука ступа на снагу осмог дана од дана објављивања у “Службеном листу Града Суботице”.

Република Србија
Аутономна Покрајина Војводина
Град Суботица
Скупштина града Суботице
Број: I-00-325-8/2015
Дана: 22.05.2015.
С у б о т и ц а

Председник Скупштине града Суботице
Илија Маравић, дипл.оец, с.р.

На основу члана 11. Закона о финансирању локалне самоуправе („Службени гласник РС“, бр. 62/06, 47/11 и 93/12) и члана 33. став 1. тачка 13. Статута Града Суботице („Службени лист општине Суботица“, бр. 26/08, 27/08- исправка и „Службени лист Града Суботице“, бр. 46/11 и 15/13),

Скупштина Града Суботице, на 30. седници одржаној дана 22. маја 2015. године, донела је

О Д Л У К У

о измени Одлуке о локалним комуналним таксама

Члан 1.

У Одлуци о локалним комуналним таксама („Службени лист Града Суботице“, бр.

55/12, 24/14 и 45/14) у Тарифном броју 4. тачка 6. мења се и гласи:

„ 6) За постављање објеката, уређаја и опреме постављених ради одржавања привредне изложбе на којој се продаје одређена роба и врше одређене угоститељске услуге и ради презентације - рекламирања делатности, производа или услуге без њихове продаје односно пружања на лицу места, плаћа се дневно по метру квадратном, по зонама одређеним у Тарифном броју 1:

I зона..... 345,00 динара
II и III зона 200,00 динара
IV зона..... 100,00 динара“

Члан 2.

Ова одлука ступа на снагу осмог дана од дана објављивања у „Службеном листу Града Суботице“.

Република Србија
Аутономна Покрајина Војводина
Град Суботица
Скупштина града Суботице
Број: I-00-434-18/2015
Дана: 22.05.2015.

С у б о т и ц а

Председник Скупштине града Суботице
Илија Маравић, дипл. оец, с.р.

На основу члана 33. став 1. тачка 4. Статута Града Суботице («Службени лист Општине Суботица» бр. 26/08 и 27/08-исправка и „Службени лист Града Суботице“, бр. 46/11 и 15/13)

Скупштина града Суботице, на 30. седници одржаној дана 22. маја 2015. године, донела је

ОДЛУКУ

О УСВАЈАЊУ СТРАТЕГИЈЕ РАЗВОЈА
ПОЉОПРИВРЕДЕ И РУРАЛНОГ РАЗВОЈА
ГРАДА СУБОТИЦЕ за период 2014 – 2020.
године

I

Усваја се Стратегија развоја пољопривреде и руралног развоја Града Суботице за период 2014-2020. године, која је у прилогу ове одлуке и заједно са Оперативним програмом развоја пољопривреде и руралног развоја града Суботице у периоду 2014 – 2020. године и Акционим планом за прве две године имплементације стратегије и оперативног програма развоја пољопривреде и руралног развоја града Суботице у периоду 2014 – 2020. године, чини њен саставни део.

II

Ова одлука ступа на снагу осмог дана од дана објављивања у «Службеном листу Града Суботице».

Република Србија
Аутономна Покрајина Војводина
Град Суботица
Скупштина града Суботице
Број: I-00-320-48/2015
Дана: 22.05.2015.
С у б о т и ц а

Председник Скупштине града Суботице
Илија Маравић, дипл.оец, с.р.

**ОПЕРАТИВНИ ПРОГРАМ УЗ СТРАТЕГИЈУ
 РАЗВОЈА ПОЉОПРИВРЕДЕ И РУРАЛНОГ
 РАЗВОЈА ГРАДА СУБОТИЦА ЗА ПЕРИОД
 2014-2020**

1. Овај Оперативни програм наслања се на текст Стратегије развоја пољопривреде и руралног развоја града Суботица за период 2014-2020, при чему утврђене циљеве и мере разрађује у конкретне активности, са њиховим носиоцима, циљаним трошковима и изворима, као и индикаторима успешне реализације.
2. Методологија израде Оперативног програма, као и саме Стратегије била је партиципативна, и у разради су учествовали актери као из јавног тако и приватног сектора, као и из сектора невладиних организација. Кроз њихову интеракцију, на бази мера које су биле утврђене у Стратегији, развијене су активности, а потом њихови носиоци, потребна средства и извори те индикатори успешности. Учесници су усаглашавали различите приступе и извели кључне активности за успешну реализацију постављених циљева, у оквирима дефинисаних мера.
3. Оперативни програм заснован је на ситуационој анализи, која је урађена на основу прикупљених статистичких и других података, спроведених анкета и интервјуа, те стручних процена и оцена, у оквиру једногодишње припреме. Након те анализе, утврђени су визија и мисија Стратегије, дефинисане мере, а потом се дефинишу поједине активности и пројекти, потребни за остварање постављених циљева. Како при изради ситуационе анализе, тако и код дефинисања циљева, мера и активности, имао се у виду најпре нацрт, а потом и коначан текст Стратегије пољопривреде и руралног развоја републике Србије за период 2014-2024.
4. Сам Оперативни програм дефинисан је за период 2014-2020, при чему ће његова реализација започети након усвајања на надлежним органима града Суботица. У току поступка припреме за усвајање на Скупштини града проћи ће кроз оцењивање од стране надлежних политичких и стручних функција, односно служби и прилагођавање финансијским оквирима који се постављају, односно оцењују реалним за наредни средњерочни период. Потом ће се редиговати и усвојити коначан текст са којим ће се ући у процедуру за Скупштину Града.
5. Оперативни програм садржи три општа циља, девет специфичних циљева, шездесет и три мере и двесточетрдесетшест активности. Кључни носилац реализације Оперативног програма је Град Суботица, али у партнерству са низ локалних и регионалних институција са којима је у партнерству и припремљен овај Програм, а које обухватају јавна комунална предузећа, образовне институције, невладине организације, регионалне организације, те друге актере за које је оцењено да располажу са капацитетима и компетенцијама да могу да буду носиоци његове реализације. Укупна средства потребна за седмогодишњи период имплементације Оперативног програма оцењена су и циљана на сса. 11.992.224.000 динара у периоду од шест година, а кључни извори тим средствима биће у буџету Града, буџетима АП Војводине и Републике Србије, те страним донацијама и расписима ЕУ и других програма.
6. Како није могуће у актуелном окружењу дефинисати прецизно трошкове и изворе финансирања, предвиђа да да би се Оперативни Програм ребалансирао 2017. године када се очекује могућност са већом вероватноћом проценити приливе из ЕУ фондова у периоду до 2020. године. Уједно ће се и припадајући Акциони план ребалансирати годишње, као што ће да се ребалансира и програмски буџет Града.
7. Ако би се осврнуло на поједине сегменте овог Оперативног програма, треба рећи да се он темељи на уверењу аутора да добрим организовањем, вољом и енергијом учесника, те њиховим знањем, стручношћу и устрајношћу постоје реални изгледи да рурална подручја града Суботица кроз седам

година буду суочена са мање егзистенцијалних, а више развојних проблема везаних за дилеме око специјализације, усмерења око даљих инвестирања, те боље позиционирање унутар Европске Уније. Оно што се оцењује кључним и посебно истиче јесу следећа стремљења овог Оперативног програма:

- 7.1. Да се људски ресурси у руралним срединама, односно у пољопривреди јачају и подстичу стављањем на располагање актуелних и апликативних знања у најповољнијем облику. При томе, треба да се користе расположиве стручне и научно истраживачке институције у окружењу, као и знања из ЕУ доступна различитим програмима подршке, а да јавни сектор обезбеди доступност потребних знања бесплатно, односно уз најповољније могуће услове. У том смислу низ мера и активности усмерено је на обуке, саветодавство, менторинг, помоћ у писању пројеката, попуњавање и прибављање документације за стицање одређених права и субвенција. А ту су и мере и активности које обезбеђују инфраструктуру и потребна средства што ће да омогуће извођење активности у пракси.
- 7.2. Да се учење на даљину заједно са електронским учењем упражњава у што већем обиму ради преношења знања и вештина у различитим формалним, неформалним и информалним системима образовања и у различитим подручјима. Разлози примене учења на даљину су бројне предности које овај облик обезбеђује у поређењу са традиционалним облицима образовања. Најчешће су то што је омогућено перманентно учење и професионално усавршавање корисника, што корисници уче независно, на месту и у време које сами одаберу, затим корисници пролазе кроз понуђене садржаје за учење оном брзином и онолико пута колико то сами желе, бирају оне садржаје који их занимају, те бирају начин учења, према афинитету.
- 7.3. Да се подржи повезивање, удруживање и сарадња пољопривредника, односно становника руралних подручја у функцији ефикаснијег пословања, овладавања новим технологијама или коришћења

расположивих ресурса. При томе, независно од облика удруживања кључна је намера пољопривредника који се повезују да допринесу унапређењу пољопривредне производње кроз увођење нових производа, уштеде или подизање конкурентности постојећих производа, односно заједнички наступ на тржишту. С друге стране, битна је решеност становника руралних подручја да живот у њима учине бољим, допринесу ширењу корисних информација и знања, делују на економском, образовном, здравственом, културном или социјалном напретку својих средина, односно обезбеде да им инфраструктура и услуге терцијарног сектора буду подједнако (и под изједначеним условима) расположиве као и становништву урбаног дела подручја града Суботица. У том смислу, неопходно је да се сами становници руралних подручја, по насељима и између насеља повезују у групе које ће јачати капацитете тих подручја да се укључе у привредне активности и друштвено деловање у свим сферама живота.

- 7.4. Да се сви инфраструктурни садржаји потребни за нормалан живот становништва руралних подручја учине доступним, а посебно вода, путеви и јавни саобраћај, канализација, електрична и топлотна енергија. Поред тога, да им је расположив и барем минимални а по могућности и оптимални стандард образовања, здравствених и социјалних услуга, али и услуга из области културе, спорта и других друштвених делатности. Ту се посебан нагласак ставља на обезбеђење у локалу што већег броја административних услуга органа локалне самоуправе, али и сектора финансијских и других услуга. При томе, не даје се коначан одговор на питање у којој мери даље развијати мрежу гасовода у руралним подручјима, јер то зависи од инвестиционих одлука које у овом тренутку не могу да се предвиде и процене. Полази се од тога да ће се гасификација ширити, али споријим темпом него што се то планирало пре десетак година. Уводи се међутим тематика обновљивих извора енергије као једно од решења за рурална подручја. Такође, када је реч о површинским водама, остаје да се донесу стратешке

одлуке хоће ли се мрежа канала и акумулација ширити и повезати са системом у суседној Мађарској, или ће пољопривреда и даље директно и у потпуности зависити од временских прилика. Водовод је неминовно ширити, као и канализацију, не само у интересу обезбеђења стандарда становника руралних подручја него и заштите животне средине. Надаље, када је реч о саобраћају, отвара се питање како адекватног уређења атарских путева, тако и нових путних праваца који ће боље повезати поједина насеља. Такође се инсистира не само на већој фреквентности јавног саобраћаја већ и на субвенцијама за одређене категорије становника руралних подручја, посебно децу и старије суграђане.

7.5. Да се посебна пажња обрати на побољшање живота на селу, те да се директно, односно кроз мере суфинансирања и разноврсне подршке животу у руралним срединама он учини привлачнијим и пожељнијим, посебно за младе, како би се побољшао наталитет, односно демографска структура рурала Суботице. Јер, теза од које се полази у овој Стратегији је да без пораста наталитета у руралним срединама дугорочно се не може обезбедити демографска одрживост Града Суботице. Ако се у наредне две декаде не заустави смањење броја становника упитна је будућност Суботице као града, а процес ваља преокренути управо у руралним деловима подручја Суботице.

7.6. Да у првом плану ипак треба да буде подршка економском јачању руралних средина, кроз разноврсне и систематски постављене, те доследно примењиване мере и активности, које ће да повећају акумулацију домаћинства и привредних субјеката који послују у руралним срединама, да се диверзификују привредне активности које се ту обављају, све то уз већу акумулацију и добит свих субјеката који су привредно активни. При томе, посебно се наглашава потреба подстицања свих подсектора пољопривреде, мале привреде, те одређених врста услуга, посебно туризма, и то кроз суфинансирање прибављања нових технологија и опреме, боље

организовање и наступ на тржишту, улазак у диверзификацију и нове пословне концепте. Такође, изузетно значајним се сматра боље информисање, шире коришћење информационо-комуникационих технологија, повезивање ради заједничког наступа на тржишту, нови модалитети тржишног наступа, те нови замањ развоја сточарства и укупне органске производње.

7.7. Мере финансијске подршке углавном су концентрисане на суфинансирање трошкова појединих активности оних који се упуштају у пројекте који треба да донесу додатну вредност активностима којима се баве привредни субјекти у руралним подручјима, али исто тако и на стварање услова да рурална подручја буду привлачна како за привређивање, тако и за живот. На тај начин се испреплиће подршка развоју пољопривреде и руралног развоја, кроз свеукупну подршку другим облицима привредне делатности, али и успостављању адекватне инфраструктуре, и то свестране, како техничке тако и институционалне.

7.8. Мере социјалне подршке настоје омогућити страновништву руралних подручја доступним све помоћи које има и одговарајуће страновништво урбаног дела Суботице. Оне се посебно концентришу на децу и старе, али и на укупно страновништво које има социјалних проблема.

7.9. Коначно, мере подршке унапређењу еколошке ситуације у руралним подручјима прате како деловање на отклањању загађивања животне средине, тако и на превентиви кроз образовање и увођење технологија које ће омогућити адекватне привредне делатности уз заштиту животне средине.

8. Оперативни програм обједињује развој пољопривреде и рурални развој. При томе, мере и активности развоја пољопривреде одвојене су од мера руралног развоја, али како су постављене у оквиру истих циљева интегрисане су и међусобно интерактивне. На тај начин, развој пољопривреде уједно представља основу за рурални развој, као што и мере и активности развијања руралних подручја Града доводе до подстицања развоја пољопривреде (јер, инфраструктура,

образовање, финансирање и други аспекти руралног развоја доприносе јачању пољопривреде, а развијенија пољопривреда оставља више средстава за улагања у мере руралног развоја). Не треба сметнути с ума да је Суботица историјски настала као град на добити створеној у пољопривреди, и да се највећи део индустрије развијао у функцији развоја пољопривреде или на бази акумулације из пољопривреде.

9. Када је реч о изворима финансирања, рачуна се код највећег броја активности финансирање, односно суфинансирање из буџета Града Суботица, али ће се оно комбиновати са финансирањем из средстава јавних комуналних предузећа, развојних програма и пројеката Републике Србије, односно АП Војводине, те страних донација, у првом реду средстава из програма Европске Уније, али и USAID и других донатора. Процењује се да би учешће Града у суфинансирању активности било на нивоу од око 40 % укупних средстава која се буду утрошила, тако да би на нивоу од шест година то износило сса. 5.500.000.000 динара. Ту се при томе рачуна како на средства у корист развоја месних заједница, тако и она усмерена на развој пољопривреде, привреде и рурални развој (развој техничке и институционалне инфраструктуре). Наиме, аутори сматрају да је у циљу интензивирања руралног развоја неопходно креирати и посебан фонд за рурални развој, из којег би се средства усмеравала на развој техничке и институционалне инфраструктуре у руралним подручјима.

Када је реч о надзору над реализацијом оперативног програма, на врху је **Координационо тело** за праћење реализације Стратегије, односно Оперативног програма, које сачињавају представници Града и патнерских организација. Оно разматра годишње извештаје о реализацији Стратегије, односно Оперативног програма и утврђује корективне мере и активности за наставак њихове имплементације. Тело које оперативно прати реализацију Стратегије и Оперативног програма је **Група за имплементацију Стратегије и Оперативног програма**, основи задатак је током године праћење степена реализације мера из Стратегије, а на основу извештаја тима за мониторинг и евалуацију стратегије и овог оперативног тела. На оперативном нивоу стручну и оперативну улогу мониторинга и евалуације Стратегије преузима **Тим за мониторинг евалуацију Стратегије и**

Оперативног програма, чију окосницу представља надлежна служба у оквиру управе Града Суботица, путем свог организационог дела „сектор за рурални развој и развој пољопривреде”.

АКЦИОНИ ПЛАН ЗА ИМПЛЕМЕНТАЦИЈУ СТРАТЕГИЈЕ И ОПЕРАТИВНОГ ПРОГРАМА РАЗВОЈА ПОЉОПРИВРЕДЕ И РУРАЛНОГ РАЗВОЈА ГРАДА СУБОТИЦА У ПЕРИОДУ 2014-2020

Овај Акциони План (даље у тексту АП) израђује се ради реализације Оперативног програма за имплементацију Стратегије развоја пољопривреде и руралног развоја града Суботица за период 2014-2020. При томе, АП ради се за период од две године. Он садржи дефинисане циљеве, мере и активности/пројекте који треба да се реализују или да започне њихова реализације у наведеног периода, као и носиоце активности, средства потребна за њихову реализацију и индикативне изворе средстава, затим индикаторе успешности реализације, те евентуалне примедбе.

Исти органи који ће да обављају надзор над реализацијом Стратегије и Оперативног програма обављаће и надзор над АП.

При томе, методологија израде АП као и код Стратегије и Оперативног програма била је партиципативна, и у разради су учествовали актери као из јавног тако и приватног сектора, као и из сектора невладиних организација. Кроз њихову интеракцију, на бази мера које су биле утврђене у Стратегији, развијене су активности, а потом њихови носиоци, потребна средства и извори те индикатори успешности. Учесници су усаглашавали различите приступе и извели кључне активности за успешну реализацију постављених циљева, у оквирима дефинисаних мера.

Када је реч о садржају АП, он дефинише у складу са утврђеним циљевима и мерама конкретне активности и пројекте који ће да се реализују закључно са 2016-ом годином. При томе, дефинисани су и носиоци и потребна средства за реализацију активности/ пројеката, односно њихових делова који су предвиђени за прве две године реализације Стратегије. Укупна средства су на нивоу од 1.150.500.000 динара. Основни извори биће буџет Града, средства Јавних комуналних предузећа, програми и пројекти који се буду реализовали уз подршку средстава из буџета Републике Србије и АП Војводине, путем надлежних министарстава, односно Покрајинских секретаријата, те средства по пројектима и програмима Европске уније. АП ће се ребалансирати сваке године у погледу износа, док ће се активности моћи кориговати или мењати на нивоу од 5 %.

ОПЕРАТИВНИ ПРОГРАМ УЗ СТРАТЕГИЈУ РАЗВОЈА ПОЉОПРИВРЕДЕ И РУРАЛНОГ РАЗВОЈА ГРАДА СУБОТИЦА 2014 - 2020								
ПОЗИЦИЈА	ЦИЉЕВИ ОПШТИ	ЦИЉЕВИ СПЕЦИФИЧНИ	МЕРЕ	АКТИВНОСТИ - ПРОЈЕКТИ	НОСИЛАЦ	ПЕРИОД	СРЕДСТВА И ИЗВОРИ, У РСД	ИНДИКАТОРИ УСПЕХА
1	Унапређење људских ресурса потребних за развој пољопривреде и рурални развој града Суботица							
1.1.		Унапређење знања, посебно апликативног у руралним подручјима						
1.1.1.			Мапирање људских и материјалних ресурса у руралним подручјима града Суботица					

1.1.1.1.				Израда катастра, људских и материјалних ресурса, прикупљање, ажурирање и обрада података о руралним подручјима. Представљање и стављање на располагање дефинисаних података заинтересованим за покретање активности у појединим руралним насељима	Град, НСЗСУ, ОЦД, ФС,	2015-2017	5.000.000 буџет Града, Покрајински и национални програми, ЕУ фондови	Сачињен катастар, одређена координација унутар Градске управе, постављени подаци на сајт
1.1.2.			Подршка формирању и/или деловању едукативних центара у руралним подручјима уз повезивање са већим истраживачким и едукативним центрима					
1.1.2.1.				Формирање и/или организовање активности едукативних центара у руралним подручјима	Град, ОУ, ОЦД, ФС	2015-2020	6.000.000 Градски буџет, Покрајински и национални програми, ЕУ фондови	Формирани едукативни центри у најмање 3 рурална насеља, организоване едукације за најмање 1000 учесника

1.1.2.2.				Повезивање едукативних центара из руралних подручја са већим истраживачким и едукативним центрима у функцији развоја пољопривреде и руралног развоја	Град, ОЦД	2015-2020	10.000.000 Градски буџет, Покрајински и национални програми, ЕУ фондови	Најмање 10 уговора о дугорочној сарадњи, најмање 10 заједнички организованих програма обука и најмање 5 саветодавних програма
1.1.3.			Подршка организовању и извођењу едукације (информисање, обуке, саветодавства, менторинга) и помоћ у припреми пројеката за пољопривреднике/це у руралним срединама					
1.1.3.1.				Организовање едукације (обуке, саветодавства, менторинга) за пољопривреднике/це у руралним срединама	Град, ПСС, ОУ, РРА, ОЦД	2015-2020	15.000.000 буџет Града, Покрајински и национални буџети/програми, ЕУ фондови и средства других донатора	Одржано најмање 100 обука, пружено најмање 100 саветодавних услуга и 30 менторинга за пољопривреднике/це

1.1.3.2.				<p>Организовање/Извођење курсева/модула образовања и обуке у циљу дошколовавања, преквалификације и стицања додатних специфичних знања према потребама одговарајућих руралних средина</p>	<p>Град, НСЗСУ, ОУ, ОЦД</p>	<p>2015-2020</p>	<p>20.000.000 буџет Града, Покрајински и национални фондови и буџети, ЕУ фондови</p>	<p>Одржано најмање 50 специфичних обука</p>
1.1.3.3.				<p>Организовање помоћи у припреми пројеката и конкурисању на средства фондова и програма ради развоја пољопривреде (информисање и помоћ у изради пројеката, односно конкурсне документације)</p>	<p>Град, ПСС, ОУ, РРА, ОЦД</p>	<p>2015-2020</p>	<p>6.000.000 буџет Града, Покрајински и национални програми,</p>	<p>Пружена помоћ у припреми најмање 100 пројеката или конкурсних докумената</p>

1.1.3.4.				Пружање помоћи у припреми пројеката, код конкурисања на средства фондова и програма руралног развоја, те остваривање права на подстицаје, субвенције и суфинансирање	Град, ОУ, РРА, ОЦД, РЕЦ, РАИЦ	2015-2020	6.000.000 буџет Града, Покрајински и национални програми,	Пружена помоћ у припреми најмање 100 пројеката, или документације за зајтеве на потстицаје, субвенције, суфинасирање
1.1.3.5.				Агроенvironментални програми – припреме пољопривредника у циљу израде апликација ради припреме за пољопривредну производњу у процесу приступа ЕУ	Град, ОЦД	2015-2020	2.000.000 буџет Града, Републички и Покрајински програми	број пољопривредника којима је пружена помоћ у изради пројеката програми
1.1.3.6.				Едукација становништва из руралних подручја везано за употребу био масе за загревање стамбених зграда и пластеника	Град, ОЦД	2015-2020	2.000.000 буџет Града	Едуковано кроз најмање најмање 20 курсева најмање 500 лица, информације на порталу Града, 3 медијске кампање

1.1.3.7.				Едукација/радионице на тему добре произвођачке (ГМП) и добре хигијенске (ГХП) праксе у изради хране животињског и биљног порекла	Organic Control System, Одсек ветеринарске и пољопривредне инспекције РС у Суботици, Удружење "Укуси традиције"	2017-2020	2.000.000 буџет Града, Републички и Покрајински програми	број курсева едукације и радионица, број учесника курсева и радионица
1.1.3.8.				Информисање становништва о значају одржавања и прегледа димоводних канала у светлу заштите од пожара као и повећања ефикасности грејних система	Димњичар	2015-2020	2,000,000	Едуковано кроз најмање 20 курсева најмање 500 лица, информације на порталу Димњичара, 3 медијске кампање
1.1.4.			Подршка увођењу и развијању програма „distance learning“ у функцији образовања и пружања саветодавних услуга					

1.1.4.1.				Израда и постављање програма „distance learning“ у функцији образовања и пружања саветодавних услуга за становнике руралних подручја	Економски факултет, ОУ, РРА, ОЦД,	2015-2016	5.000.000 буџет, Града средства Покрајинског буџета и националних програма	Постављен портал, дефинисане процедуре и носиоци програма, израђени програми
1.1.4.2.				Реализација појединих активности „distance learning“ у функцији образовања и пружања саветодавних услуга за становнике руралних подручја	Економски факултет, ОУ, РРА, Пољопривредна стручна служба (ПСС), ОЦД	2017-2020	40.000.000 буџет Града, Покрајински и национални програми, ЕУ средства	Постављено најмање 30 програма обуке на портале, релизоване обуке по најмање 10 различитих програма у односу на 1000 учесника, пружене саветодавне услуге у односу на 100 корисника и 30 менторинга
1.1.5.			Подстицање обука за коришћење информационо-комуникационих технологија у руралним подручјима					

1.1.5.1.				Организовање обука за коришћење информационо-комуникационих технологија за становнике руралних подручја, посебно младе и жене	Економски факултет, ОУ, РЕЦ, ОЦД,	2015-2020	10.000.000 буџет Града, Покрајински и национални програми, ЕУ фондови	Организована обука кроз најмање 5 различитих програма у односу на 1000 учесника
1.1.6.			Подршка алтернативним облицима едукације и њихово умрежавање					
1.1.6.1.				Израда програма укључивања компетентних удружења грађана у едукативне програме	ФС, РЕЦ	2015	1.500.000 буџет Града	Израђен програм укључивања
1.2.		Интегри-сање и повезивање ради синергетског деловања						
1.2.1.			Подршка развоју у руралним срединама и новим начинима повезивања урбане и руралне економије					

1.2.1.1.				Повезивање тржница и велетрговина из урбаних средина са пољопривредницима и прерађивачима из руралних средина	Суботичка тржница, Град	2016-2017	2.000.000 буџет Града, Републички и Покрајински програми	Повезане тржница и велетрговине са пољопривредницима, њиховим асоцијацијама и прерађивачима из руралних средина
1.2.1.2.				Организовање програма за повезивању крајњих купаца са произвођачима у виду седмичног или дво седмичног снабдевања	Град, Удружења и кластери	2015-2020	10.000.000 буџет Града, Републички и покрајински програми, ЕУ програми	Сваке године изведен најмање један програм повезивања
1.2.1.3.				Стварање ланца вредности уз укључивање више руралних насеља и привредних сектора	Град, Удружења и кластери	2015-2020	20.000.000 буџет Града, Републички и покрајински програми, ЕУ програми	Створене најмање три ланца вредности, од којих сваки укључује најмање пет насеља и два сектора
1.2.2.			Повезивање сектора и пројеката друштвене и економске делатности (туризам, култура, истраживање, диверзификација производње, музеологија, стари занати, гастрономија, итд)					

1.2.2.1.				Мултипликативно дејство туризма на остале секторе кроз ланац вредности	Град, ТИЦ, Туристички кластер	2015-2020	5.000.000 Градски буџет, Републички и Покрајински програми, ЕУ програми	Повезан сектор туризма с локалном пољопривредом, производима локалне прехранбене индустрије, занатским производима, рукотворинама и др.
1.2.3.			Потстицање повезивања и заједничког деловања разних ентитета (предузећа, предузетници, газдинства, индивидуални произвођачи, задруге, кластери, ОЦД и сл) ради иновативног развоја и заједничког наступа на тржишту					
1.2.3.1.				Израда програма за повезивање јавног, пословног и приватног сектора заснованог на резултатима израђеног катастра људских и материјалних ресурса	ОЦД, ФС, РЕЦ,	2016-2017	2.000.000 буџет Града	Израђен програм повезивања

1.2.3.2.				Дефинисање улоге кластера у функцији иновативног развоја руралних подручја	Град, постојећи кластери	2015	1.000.000 буџет Града, Републички и Покрајински програми	Дефинисан концепт улоге кластера у иновативном развоју руралних подручја
1.2.3.3.				Формирање кластера произвођача домаће хране	Удружење "Укуси традиције", OCS	2015-2016	500000 буџет Града, Републички и Покрајински програми	Формиран кластер произвођача домаће хране
1.2.3.4.				Увођење високих технологија у процесе интегрисања ентитета и подстицај иновативности	РРА, Економски факултет	2015-2020	10.000.000 буџет Града, Републички и Покрајински програми, ЕУ програми	Уведен ИЦТ у процес интегрисања ентитета у руралним подручјима, потстицање иновативности унутар интегрисаних ентитета у функцији развоја
1.2.4.			Подршка локалним акционим групама ради стручног повезивања, заједничког планирања активности, припреме и имплементације пројеката					

1.2.4.1.				Формирање локалних акционих група по LEADER принципу	РЕЦ, ОЦД,	2015-2018	2.500.000 буџет Града, Републички и Покрајински програми	Формиране локалне акционе групе по LEADER принципу у најмање 10 насеља руралног подручја града
2	Унапређење техничке и институционалне инфраструктуре за пољопривреду и рурална подручја града Суботица							
2.1.		Унапређење техничке инфраструктуре пољопривреде и руралних подручја						
2.1.1.		Путеви и саобраћај	Унапређење мреже путних праваца између насеља руралног подручја, поправка постојећих локалних путева и уређење атарских путева					

2.1.1.1.				Планирање и изградња мреже путних праваца између насеља руралног подручја	Град	2015-2020	500.000.000 буџет Града, Републички и Покрајински програми, Програми ЕУ	Дефинисан план изградње нових путних праваца на подручју града, започета/довршена изградња дела тих путних праваца
2.1.1.2.				Поправка постојећих локалних путева, те проширење и уређење атарских путева	Град	2015-2020	25.000.000 буџет Града, Републички и Покрајински програми	Ажуриране поправке локалних путева, реализоване активности на проширењу атарских путева
2.1.1.3.				Развој мреже бициклистичких стаза у руралним подручјима	Град	2017-2020	20.000.000 буџет Града, Републички и Покрајински програми, ЕУ програми	Реализована најмање још два правца, на потезу Суботица Бајмок и Палић Бачки Виногради
2.1.2.			Унапређење покривености и фреквентности саобраћајних линија у руралним подручјима					

2.1.2.1.				Планирање и реализација увођења нових саобраћајних линија ради покривања критичних зона руралних подручја, између Града и одређених насеља, те између појединих насеља са подручја Града	Град, Суботица-транс	2015-2020	10.000.000 буџет Града, Републички програми, ЕУ програми	Израђен план увођења нових саобраћајних линија, Уведено најмање три нове саобраћајне линије у складу са планом
2.1.2.2.				Истраживање, планирање и увођење додатних термина линија градског саобраћаја у руралним подручјима у складу с дефинисаним потребама	Град, Суботица-транс	2015, 2018	1.000.000 буџет Града	Уведени додатни термини линија градског саобраћаја у руралним подручјима
2.1.2.3.				Израда студије употребе јавног транспорта и могућности унапређења сервиса у циљу подизања потражње за истим	Град, Суботица-транс	2016	3.000.000 буџет Града, Републички и Покрајински програми	Израђена Студија употребе јавног транспорта
2.1.3.		Енергија	Проширење гасне мреже на насеља руралних подручја и обезбеђење електромреже одговарајуће снаге					

2.1.3.1.				Израда плана и реализација појединих етапа проширења гасне мреже на поједина насеља руралних подручја	Суботицагас	2015-2016	1.500.000.000 буџет Града, Суботицагас, Републички и Покрајински програми, Програми ЕУ	Израђен план проширења гасне мреже на поједина насеља руралних подручја Града, реализоване поједине етапе
2.1.3.2.				Обезбеђење одговарајуће снаге и напона постављањем агрегата у руралном подручју где се изграђују индустријски капацитети	Град	2016-2020	5.000.000 буџет Града, Републички и Покрајински програми, Програми ЕУ	у најмање десет случајева обезбеђена снага за погоне у руралним насељима уз постављање додатних агрегата
2.1.3.3.				Израда решења јавне расвете за удаљене и појединачне салаше	Град	2015-2016	1.000.000 буџет Града	Решена јавна расвета на пилот пројектима удаљених салаша
2.1.4.			Подстицај пројектима за обезбеђење енергије из обновљивих извора (биомаса, биогаз, сунчева енергија, ветроелектране)					

2.1.4.1.				Израда енергетског биланса насеља, уз процену потенцијала смањења потрошње и коришћење локално доступних енергетских ресурса	Град	2016-2017	3.000.000 буџет Града	Израђен енергетски биланс насеља с проценом смањења потрошње коришћењем локално доступних енергетских ресурса
2.1.4.2.				У сарадњи са научно истраживачким институцијама и компанијама те НВО које се баве овим темама организовати кластере или енергетске задруге у руралним срединама	Град Суботица, Суботичка Топлана	2016-2017	10.000.000 Градски буџет,буџет Топлане, Републички и ЕУ програми	Организован један енергетски кластер и најмање три енергетске задруге
2.1.4.3				Израда анализе те развијање приоритетних пројеката у енергетском снабдевању усклађених са потребама односно могућностима локалних заједница	Град	2016	2.000.000 буџет Града	Израђена анализа приоритетних пројеката у енергетском снабдевању

2.1.4.4.				Израда и реализација пилот пројеката за коришћење обновљивих извора енергије	Град	2016-2020	5.000.000 буџет Града, ЕУ програми	Израђено најмање три пилот пројекта и реализована најмање два за коришћење обновљивих извора енергије
2.1.5.			Подршка пројектима који обезбеђују енергетску ефикасност објеката у руралним подручјима					
2.1.5.1.				Сачинити акциони план штедње енергије, са приоритетним мерама, институцијама и финансијским планом за рурална подручја, а посебно сиромашна домаћинства у њима	Град	2015	2.000.000 буџет Града	Сачињен план штедње енергије за рурална подручја
2.1.5.2.				Успостављање при задругама или посебним енергетским кластерима одсека који би се бавио мерама ЕЕ, израдом уговора, дугорочних планова употребе револвинг средстава.	Град	2017-2020	4.000.000 буџет Града, Републички и Покрајински програми	Успостављен одсек који се бави мерама енергетске ефикасности

2.1.5.3.				Спровести детаљне енергетске прегледе. Извршити сертификавање зграда и изложити сертификате	Град	2016-2020	5.000.000 буџет Града, Републички програми, ЕУ програми	Спроведени прегледи и извршена сертификација најмање 10 зграда у руралним подручјима Града
2.1.5.4.				Развити институционалне финансијски механизам који би укључивао све заинтересоване стране, развоја локалног акционог енергетског и ЕЕ плана са циљевима у следећих 1-7 година	Град Суботица	2015	2.000.000 буџет Града	Развијен институционални и финансијски механизам са ЕЕ планом
2.1.6.		Вода	Планирање и изградња мреже водоснабдевања руралних насеља са подручја града Суботица					
2.1.6.1.				Мултидисциплинарни план водоснабдевања руралних насеља подручја града Суботица.	ЈКП Водовод и канализација	2015	1.800.000 буџет Града	Израђен план водоснабдевања руралних насеља

2.1.6.2.				Израдити детаљну анализу потрошње система и режима рада водоснабдевања у руралним насељима	ЈКП Водовод и канализација	2015	2.000.000 буџет Града	Израђена детаљна анализа потрошње система и режима рада водоснабдевања у руралу
2.1.6.3.				Израда главних пројеката водоводне мреже у насељима Таванкут и Љутово	ЈКП Водовод и канализација	2015-2016	1.500.000 динара Буџет ЈКП и Града	Израђен и усвојен главни пројекат
2.1.6.4.				Изградња дела водоводне мреже у насељима Таванкут и Љутово	ЈКП Водовод и канализација	2017-2020	225.000.000 Буџет ЈКП и Града	Изграђен део водоводне мреже Т+Љ
2.1.6.5.				Ревизија-израда главног пројекта водоснабдевања Келебије- водоводна мрежа и водозахват, те студија система за 3,4 km, као и три km магистралног водовода	ЈКП Водовод и канализација	2015-2016	2.900.000 динара Буџет ЈКП и Града	Израђен главни пројекат, водоводна мрежа и водозахват
2.1.6.6.				Доградња водоводне мреже Келебија	ЈКП Водовод и канализација	2017-2020	37.920.000 Буџет ЈКП и Града	Дограђена мрежа

2.1.6.7.				Израда главних пројеката: за транзитни вод између Бачких Винограда и Хајдукова, резервоара и црпних станица	ЈКП Водовод и канализација	2015-2016	2.500.000 динара Буџет ЈКП и Града	Израђен главни пројекат, резервоар и црпна станица
2.1.6.8.				Израда главних пројеката за водоводну мрежу у Бачким Виноградима	ЈКП Водовод и канализација	2015-2016	800.000 динара буџет ЈКП и Града	Израђен и усвојен главни пројекат
2.1.6.9.				Изградња транзитног вода између Бачких Винограда и Хајдукова, резервоара и црпних станица, те мрежа Хајдуково и Шупљак	ЈКП Водовод и канализација	2017-2020	426.000.000 Буџет ЈКП и Града	Изграђени транзитни вод, резервоа, црпна станица и мрежа
2.1.6.10.				Изградња водоводне мреже у делу насеља Бачки Виногради	ЈКП Водовод и канализација	2017-2020	15.000.000 буџет ЈКП и Града	Изграђена мрежа
2.1.6.11.				Израда студије система за насеља Мала Босна, Мишићево, Ђурђин, Бајмок	ЈКП Водовод и канализација	2015-2016	1.500.000 динара Буџет ЈКП и Града	Израђена студија система
2.1.6.12.				Израда главних пројеката за насеља Мала Босна, Мишићево, Ђурђин, Бајмок	ЈКП Водовод и канализација	2015-2016	2.500.000 динара Буџет ЈКП и Града	Израђен главни пројекат

2.1.6.13.				Изградња уређаја за пречишћавање воде и делова мреже у насељима Мала Босна, Мишићево, Ђурђин, Бајмок	ЈКП Водовод и канализација	2017-2020	86.000.000 + 465.960.000 Буџет ЈКП и Града	Изграђени мрежа и пречистач
2.1.6.14.				Израда главних пројеката водоснабдевања насеља Чантавир, Нови Жедник, Стари Жедник, Вишњевац, Бачко Душаново	ЈКП Водовод и канализација	2015-2016	2.000.000 динара Буџет ЈКП и Града	Израђени главни пројекти
2.1.6.15.				Изградња дела мреже водоснабдевања насеља Чантавир, Нови Жедник, Стари Жедник, Вишњевац, Бачко Душаново и пречистач	ЈКП Водовод и канализација	2017-2020	56.000.000 + 456.000.000 Буџет ЈКП и Града	Изграђен део мреже
2.1.6.16.				Израда идејног решења за уређај за пречишћавање воде у насељу Биково	ЈКП Водовод и канализација	2015-2016	850.000 динара Буџет ЈКП и Града	Израђено идејно решење
2.1.6.17.				Изградња уређаја за пречишћавање воде у насељу Биково	ЈКП Водовод и канализација	2017-2020	96.000.000 Буџет ЈКП и Града	Изграђен пречистач
2.1.6.18.				Израда плана решавања квалитета воде за пиће изолованих пољопривредних домаћинстава	Град	2015-2016	2.000.000 буџет Града	Израђен план

2.1.7.			Израда плана решавања отпадних вода руралних насеља са подручја града Суботица и изградња делова мреже и пречистача					
2.1.7.1.				Студија система за изградњу канализационе мреже и уређаја за пречишћавање отпадних вода у насељима Чантавир, Нови Жедник, Стари Жедник, Ђурђин, Вишњевац, Бачко Душаново	ЈКП Водовод и канализација	2015-2016	2.000.000 динара Буџет ЈКП и Града	Израђена студија система канализације и уређаја за пречишћавање
2.1.7.2.				Израда главних пројеката за изградњу канализационе мреже и уређаја за пречишћавање отпадних вода у насељима Чантавир, Нови Жедник, Стари Жедник, Ђурђин, Вишњевац, Бачко Душаново	ЈКП Водовод и канализација	2015-2016	6.000.000 динара Буџет ЈКП и Града	Израђен главни пројекат канализације и уређаја за пречишћавање

2.1.7.3.				Изградња дела канализационе мреже и уређаја за пречишћавање отпадних вода у насељима Чантавир, Нови Жедник, Стари Жедник, Ђурђин, Вишњевац, Бачко Душаново	ЈКП Водовод и канализација	2017-2020	1.431.000.000 + 1.436.400.000 ЈКП и Град	Изграђен део водоводне мреже и уређај за пречишћавање ЂСЖНЖЧВБД
2.1.7.4.				Студија система за изградњу канализационе мреже отпадних и атмосферских вода и уређаја за пречишћавање отпадних вода у насељу Биково	ЈКП Водовод и канализација	2015-2016	500.000 динара Буџет ЈКП и Града	Израђена студија система
2.1.7.5.				Израда главног пројекта за изградњу канализационе мреже отпадних и атмосферских вода и уређаја за пречишћавање отпадних вода у насељу Биково	ЈКП Водовод и канализација	2017-2020	2.000.000 динара Буџет ЈКП и Града	Израђен главни пројекат
2.1.7.6.				Изградња канализационе мреже отпадних и атмосферских вода и уређаја за пречишћавање отпадних вода у насељу Биково	ЈКП Водовод и канализација	2017-2020	132.000.000 + 63.000.000 Буџет ЈКП и Града	Изграђена канализациона мрежа отпадних и атмосферских вода и пречистач Б

2.1.7.7.				Студија система за изградњу канализационе мреже отпадних и атмосферских вода и уређаја за пречишћавање отпадних вода у насељима Бачки Виногради, Хајдуково и Шупљак	ЈКП Водовод и канализација	2015-2016	850.000 динара Буџет ЈКП и Града	Израђена студија система
2.1.7.8.				Израда главног пројекта за изградњу канализационе мреже отпадних и атмосферских вода и уређаја за пречишћавање отпадних вода у насељима Бачки Виногради, Хајдуково и Шупљак	ЈКП Водовод и канализација	2017-2020	4.000.000 Буџет ЈКП и Града	Израђен главни пројекат
2.1.7.9.				Изградња канализационе мреже отпадних и атмосферских вода и уређаја за пречишћавање отпадних вода у насељима Бачки Виногради, Хајдуково и Шупљак	ЈКП Водовод и канализација	2017-2020	600.000.000 + 210.000.000 Буџет ЈКП и Града	Изграђена канализациона мрежа отпадних и атмосферских вода и пречистач ВХШ и пречистач

2.1.7.10.				Студија система за изградњу канализационе мреже отпадних и атмосферских вода и уређаја за пречишћавање отпадних вода у насељу Келебија	ЈКП Водовод и канализација	2015-2016	500.000 динара Буџет КП и Града	Израђена студија система
2.1.7.11.				Израда главног пројекта за изградњу канализационе мреже отпадних и атмосферских вода и уређаја за пречишћавање отпадних вода у насељу Келебија	ЈКП Водовод и канализација	2015-2016	2.000.000 динара Буџет ЈКП и Града	Израђен главни пројекат
2.1.7.12.				Изградња канализационе мреже отпадних и атмосферских вода и уређаја за пречишћавање отпадних вода у насељу Келебија	ЈКП Водовод и канализација	2017-2020	600.000.000 + 99.000.000 Буџет ЈКП и Града	Изграђена канализациона мрежа отпадних и атмосферских вода и пречистач К
2.1.7.13.				Студија система за изградњу канализационе мреже отпадних и атмосферских вода и уређаја за пречишћавање отпадних вода у насељима Таванкут и Љутово	ЈКП Водовод и канализација	2015-2016	1.450.000 динара Буџет ЈКП и Града	Израђена студија система

2.1.7.14.				Израда главног пројекта за изградњу канализационе мреже отпадних и атмосферских вода и уређаја за пречишћавање отпадних вода у насељима Таванкут и Љутово	ЈКП Водовод и канализација	2015-2016	4.000.000 динара Буџет ЈКП и Града	Израђен главни пројекат
2.1.7.15.				Изградња канализационе мреже отпадних и атмосферских вода и уређаја за пречишћавање отпадних вода у насељима Таванкут и Љутово	ЈКП Водовод и канализација	2017-2020	360.000.000 + 194.400.000 Буџет ЈКП и Града	Изграђени мрежа и пречистач
2.1.7.16.				Студија система за изградњу канализационе мреже отпадних и атмосферских вода и уређаја за пречишћавање отпадних вода у насељима Мала Босна и Мишићево	ЈКП Водовод и канализација	2015-2016	750.000 динара Буџет ЈКП и Града	Израђена студија система

2.1.7.17.				Израда главног пројекта за изградњу канализационе мреже отпадних и атмосферских вода и уређаја за пречишћавање отпадних вода у насељима Мала Босна и Мишићево	ЈКП Водовод и канализација	2015-2016	2.500.000 динара Буџет ЈКП и Града	Израђен главни пројекат
2.1.7.18.				Изградња канализационе мреже отпадних и атмосферских вода и уређаја за пречишћавање отпадних вода у насељима Мала Босна и Мишићево	ЈКП Водовод и канализација	2017-2020	192.000.000 + 57.024.000 Будџет ЈКП и Града	Изграђена канализациона мрежа отпадних и атмосферских вода МБМ и пречистач
2.1.7.19.				Израда главног пројекта канализационе мреже употребљених вода и уређај за пречишћавање отпадних вода у насељу Бајмок	ЈКП Водовод и канализација	2015-2016	3.120.000 динара Буџет ЈКП и Града	Израђен главни пројекат
2.1.7.20.				Изградња дела канализационе мреже и уређаја за пречишћавање вода у насељу Бајмок	ЈКП Водовод и канализација	2017-2020	480.000.000 + 240.000.000 Буџет ЈКП и Града	Изграђени мрежа и пречистач

2.1.8.			План снабдевања подручја Суботице површинским водама (мрежа канала и акумулација) у циљу одрживог развоја пољопривреде и реализација дела плана					
2.1.8.1.				План уређења предела - у функцији формирања/обнављања природних депресија као ретензија воде и повезивања са мрежом канала и акумулација и њиховим заједничким управљањем на просторним целинама територије Суботице	Град, АПВ, ВВ	2016		
2.1.8.2.				Завршетак Регионалног система за снабдевање водом Северне Бачке Подсистем Тиса-Палић и Ором Чик-Криваја	АПВ и ЈВП Воде Војводине, Град	2017-2020		

2.1.8.3.				Повезивање изграђеног дела канала Ором-Палић са Лудашким језером	АПВ и ЈВП Воде Војводине, Град			
2.1.8.4.				Завршетак Регионалног система за снабдевање водом Северне Бачке Подсистем ПЛАЗОВИЋ	АПВ и ЈВП Воде Војводине, Град			
2.1.8.5.				Решавање водоснабдевања региона уз граничну линију РС и НР Мађарска, ткз. погранични пескови, те стварање услова за наводњавање површинским водама,(прикључењем на изворишта у НР Мађарској) уз искључивање дубинских бунара као изворишта за нерационално коришћење	РС, АПВ, Град,			

2.1.8.6.				ЕДУКАЦИЈА ЉУДИ О ПОТРЕБИ ЧУВАЊА ВОДЕ КАО СТРАТЕШКЕ СИРОВИНЕ, ТЕ ИЗРАДА ВОДОПРИВРЕД- НЕ ОСНОВЕ , као базе одрживог развоја Региона, као и елементарне егзистенцијалне сировине	Град, ЈКП ВиК, ДТД			
2.1.8.7.				Израда плана заливања пољопривредних површина површинским водама.	Град, ДТД	2015- 2016	5.000.000 буџет града Републички програми	Израђен план заливања пољопривредних површина површинским водама
2.1.9.		Земљиште	Подизање пољозаштитних појасева (дрвореди уз путеве, шуме)					
2.1.9.1.				Детаљно билансирање доступних површина за пошумљавање.	Град	2015	1.000.000 буџет Града	Израђен детаљан биланс доступних површина за пошумљавање

2.1.9.2.				Обезбедити олакшану и одрживо планирану пренамену земљишта за пошумљавање.	Град	2016	1.000.000 буџет Града	Концепт и механизам пренамене израђен тако да обезбеђује олакшану и одрживу пренамену земљишта за пошумљавање
2.1.9.3.				План уређења предела - у функцији формирања и одржавања пољозаштитних појасева на просторним целинама територије Суботице	Град	2015- 2016	1.000.000 буџет Града	Израђен план уређења предела
2.1.9.4.				Подизање пољозаштитних појасева (дрвореди уз путеве канале, шуме)	Град	2015- 2020	5.000.000 буџет Града	број засада, дужина дрвореда
2.1.10.			Подизање квалитета земљишта (стимулација органске производње и ђубрења стајским ђубривом, потстицаји адекватном третману земљишта, стављању у функцију запуштених парцела, итд)					

2.1.10.1.				Подстицање стављања у функцију запуштених парцела и адекватног третмана земљишта	Град Суботица	2016-2020	3.000.000 буџет Града, Републички и Покрајински програми	дати посетијама домаћинствима и газдинствима
2.1.11.		Комуникације	Унапређење доступности информационо-комуникационих технологија у руралним насељима (коришћење интернетом, обезбеђивање покривености насеља интернетом, односно wireless интернетом, мобилном телефонијом)					

2.1.11.1.				Обезбеђење доступности кроз изградњу инфраструктуре за коришћење информационо-комуникационих технологија у руралним подручјима успостављањем инфо пунктова, бежичне интернет мреже, доступности мобилне телефоније и сличних садржаја	Град, Телеком	2015-2020	20.000.000 буџет града, Национални и ЕУ програми	Обезбеђена доступност у свим насељима с подручја Града и покривеност сваког насеља с најмање 90 %
2.1.11.2.				Обезбеђење бежичне интернет мреже и сличних информационо комуникационих технологија	Град Суботица, Телеком	2015-2020	5.000.000 буџет града, Национални и ЕУ програми	Обезбеђена мрежа и ИЦ технологије
2.1.11.3.				Набавка и стављање на располагање ИТ и друге опреме месним заједницама, основним школама и другим институцијама у руралним срединама, уз основну обуку за употребу у циљу дисеминације	Град, РЕЦ, ОЦД	2015-2020	30.000.000 буџет Града, Републички и ЕУ програми	Обезбеђена опрема о локације унутар сваког насеља, набављена, постављена и користи се у складу са сврхом

2.1.12.		Остало	Реконструкција и изградња кључних објеката руралних подручја (управа, образовање, здравство, култура, сакрални објекти, споменичке вредности, спорт, итд)					
2.1.12.1.				Дефинисање кључних објеката у које је приоритетно улагати средства сагледавајући меродавне демографске и развојне параметре	Град	2015	1.000.000 буџет Града	Дефинисани кључни објекти за приоритетно улагање у руралним срединама
2.1.12.2.				Израда просторно планске и техничке документације за изградњу, односно санацију или адаптацију циљаних објеката	Град, Завод за урбанизам	2016	10.000.000 буџет Града, Републички и Покрајински програми	Израђена документација за изградњу, санацију или адаптацију циљаних објеката
2.1.12.3.				Буџетско планирање, планирање одрживе фазности и изградња кључних објеката руралних подручја за развој појединих руралних заједница	Град	2017-2020	100.000.000 буџет Града, Републички и покрајински програми, ЕУ програми	Буџетско планирање и изградња кључних објеката према плану

2.2.		Унапређење институционалне инфраструктуре						
2.2.1.		Локално управљање, развој и фондови	Јачање и интегрисање институционалне инфраструктуре за рурални развој					
2.2.1.1.				Подршка програмима јачања дислоцираних канцеларија на руралним подручјима у функцији реализовања пружања услуга становништву руралних подручја	Град, РЕЦ	2015-2020	25.000.000 буџет Града, Републички и Покрајински програми	Ојачане дислоциране канцеларије додатним услугама
2.2.1.2.				Отварање шалтера за наплату комуналних услуга у већим руралним срединама	Град, ЈКП	2015-2018	10.000.000 буџет Града, Републички и Покрајински програми	Отворени шалтери за наплату у најмање 6 руралних насеља
2.2.1.3.				Увођење редовне услуге у руралним подручјима везано за контролу и сервисирање димоводних канала	Димњичар	2015-2017	5.000.000 буџет Града, Димњичар, накнаде за услуге	Уведене услуге контроле и сервисирања димоводних канала

2.2.2.			Израда планско-урбанистичке документације за развој руралне инфраструктуре (урбанистички планови, студије изводљивости, техничка документација)					
2.2.2.1.				Израда студија неопходних за планско-урбанистичку документацију, везану за развој руралне инфраструктуре	Град, Дирекција за изградњу Града, Завод за урбанизам	2015-2018	20.000.000 буџет Града, Републички и Покрајински програми, ЕУ програми	Израђена студија неопходних планско-урбанистичких докумената везаних за развој руралне инфраструктуре
2.2.2.2.				Израда Планова генералне регулације, планова детаљне регулације урбанистичких пројеката, неопходних за развој руралне инфраструктуре	Град, Дирекција за изградњу Града, Завод за урбанизам, ОЦД,	2016-2020	70.000.000 буџет Града, Републички, Покрајински и ЕУ програми	Израђени планови генералне регулације, детаљне регулације, урбанистички пројекти неопходни за развој руралне инфраструктуре
2.2.3.			Израда пројектно-техничке документације за развој руралне инфраструктуре					

2.2.3.1.				Израда идејних решења, планова, студија изводљивости, техничке документације и сл, за објекте у које је приоритетно улагати средства сагледавајући меродавне урбанистичке параметре.	Град, Дирекција за изградњу Града	2015-2020	100.000.000 буџет Града, Републички и Покрајински програми, Програми ЕУ	Израђена идејна решења, студије изводљивости, техничка документација
2.2.4.			Подршка формирању и промоција локалног партнерства за рурални развој и унапређење сарадње различитих интересних група, организација и асоцијација, ОЦД, едукативних институција и сектора привреде у функцији управљања развојем појединих руралних заједница					

2.2.4.1.				Активирање канцеларија месних заједница у циљу промоције и подршке развијању партнерства јавног и приватног сектора у функцији управљања развојем руралних насеља	Град, ЈКП, ОЦД,	2015-2020	10.000.000 буџет Града, програми ЕУ	Активирано најмање 10 канцеларија МЗ ради подршке јавно приватних партнерстава
2.2.5.			Јачање капацитета појединих руралних средина					
2.2.5.1.				Формирање базе података о појединим руралним срединама – „Лична карта села“	Град, РЕЦ, ОЦД,	2015-2017	10.000.000 буџет Града, програми Покрајински и Републички програми	Начињена "Лична карта села"
2.2.6.		Умрежавање у области образовања	Координација (обједињавање и сарадња) институција на пољу образовних активности ради планирања и подстицања запошљавања у руралним подручјима Града Суботица					

2.2.6.1.				Мултисекторски програми за подршку ширењу апликативних знања из релеватних области	Град, Економски факултет, РРА, РПК	2016-2020	20.000.000 буџет Града, Републички и Покрајински програми, ЕУ програми	Најмање четири мултисекторска програма израђена
2.2.6.2.				Организовање координационих тела и потстицање заједничких активности на планирању и унапређењу образовних активности ради потстицања запошљавања у руралним подручјима	Град	2016-2020	редовне активности јавног сектора	Организована координациона тела
		Унапређење доступности превентивних здравствених услуга у руралним срединама						

2.2.7.			Дефинисање и реализација минималног стандарда здравствених услуга у руралним срединама, укључујући стоматолошке и фармацеутске услуге, уз подршку повећаној мобилности здравствених услуга					
2.2.7.1.				Стационирање и реализација минималног стандарда здравствених услуга у руралним срединама, укључујући стоматолошке и фармацеутске услуге	Град, ЗЈЗ	2016-2020	150.000.000 буџет Града, Републички и Покрајински програми, ЕУ програми	Усвојен стандард минималних здравствених услуга у руралним срединама, реализација минималног стандарда по насељима
2.2.7.2.				Обезбеђивање повећане мобилности здравствених услуга према руралним срединама, укључујући стоматолошке и фармацеутске услуге, заштиту жена и деце	Град, ЗЈЗ	2017-2020	50.000.000 буџет Града, Републички и Покрајински програми, ЕУ програми	Обезбеђена повећана мобилност

2.2.8.			Унапређење доступности превентивних здравствених услуга кроз циљане акције организованог позивања одраслог руралног становништва и средњошколаца на превентивне прегледе и обавезну имунизацију (укључујући и послеподневне термине, у складу са потребама и могућностима руралне популације)					
2.2.8.1.				Обезбеђење наменског возила за превоз здравствених тимова и опреме до руралних средина, као и особа из руралних средина које треба превести на скрининг преглед (нпр. мамографија)	Град, ЗЈЗ	2016-2020	5.000.000 буџет Града и Здравствених институција,	Обезбеђено наменско возило и персонално решење

2.2.8.2.				План организованих акција превентивних здравствених услуга по популационим групама и руралним месним заједницама	ЗЈЗ и ДЗ	2016-2020	3.000.000 буџет Града Републички и Покрајински програми	% обухватаћене руралне популације систематским и скрининг прегледима, % имунизованих средњошколаца и одраслих, % откривених поремећаја здравља у раној фази болести, % успешно излечених поремећаја здравља
2.2.9.			Мотивација руралне популације на промену стила живота у корист здравља и одазивање на редовне контроле здравља					
2.2.9.1.				Организовање здравствено превентивних акција "Селу у походе" и промоција здравих стилова живота уз контроле здравља (мерења брзим тестовима)	ЗЈЗ, ДЗ и Апотека Суботица	2016-2020	20.000.000 буџет Града, Републички и Покрајински програми, ЕУ програми	број одржаних акција, број особа које су посетиле акцију, kg прикупљеног медицинског отпада, број новооткривених особа са поремећајима здравља

2.2.9.2.				Едукативни програми за одрасле са компонентом мотивације на промену животног стила	ЗЈЗ и ДЗ	2016-2020	8.000.000 буџет Града, Републички и Покрајински програми, Програми ЕУ	број програма и курсева за одрасле с компонентом мотивисања промене животног стила
2.2.9.3.				Организовање демонстрационих кухиња са руралном популацијом, спој традиције и принципа правилне исхране	ЗЈЗ	2016-2020	4.000.000 будет Града, Републички и Покрајински програмаи, Програми ЕУ	број одржаних демонстрација са приказом припреме obroka
2.2.10.			Мотивација руралне популације младих на усвајање здравих стилова живота					
2.2.10.1.				Едукативни програми за младе који промовишу здраве стилове живота	ЗЈЗ, Црвени крст Суботица	2016-2020	15.000.000 буџет Града, Републички и Покрајински програмаи, ЕУ програми	број едукативних програма за младе ради усвајања здравих стилова живота
2.2.10.2.				Подстицај младих на спортске активности кроз отварање различитих спортских/плесних клубова и организовање локалних спортских/плесних догађаја	Црвени крст Суботица, млади из руралних средина, ЗЈЗ	2016-2020	15.000.000 буџет Града, Републички и Покрајински програмаи, ЕУ програми	новоотворени спортски клубови, број младих укључених у спорт/плес, број огранизованих спортских/плесних догађаја

2.2.10.3.				Потицај креативности младих кроз расписивање такмичарских конкурса за младе (ликовни, литерарни, видео запис...) на различите здравствене теме (превенција пушења, алкохола, дрога, репродуктивно здравље, правилна исхрана...)	ЗЈЗ, Црвени крст Суботица	2016-2020	15.000.000 буџет Града, Републички и Покрајински програми, ЕУ програми	број конкурса, број приспелих радова
2.2.10.4.				Пружање подршке младима који имају развојне или менталне проблеме кроз подршку отварању кутка за младе - клуб за младе са саветовалиштем	млади руралних МЗ, Црвени крст Суботица, ЗЈЗ, ДЗ	2016-2020	5.000.000 буџет Града, Републички и Покрајински Програми, ЕУ програми	број младих којима су пружене услуге
2.2.11.			Сарадња са мас медијима и медијска промоција превентивних активности у руралним срединама					

2.2.11.1.				Информисање из области здравства	медији, ЗЈЗС, ДЗ	2015-2020	5.000.000 буџет Града, средства здравствених институција и медија	број информација, број тематских емисија
2.2.11.2.				Едукативне емисије на здравствене теме	медији, ЗЈЗС, ДЗ	2015-2020	3.000.000 буџет Града, средства здравствених институција и медија	број едукативних емисија на локалним медијима, број чланака у писаним медијима на језицима средине
2.2.11.3.				Локалне медијске кампање на тему промоције здравља и превенције фактора ризика	медији, Град Суботица, ЗЈЗС, ДЗ	2015-2020	2.000.000 буџет Града, средства здравствених институција и медија	број медијских кампања
2.2.12.		Култура	Подршка неговању и потстицај развијању културних садржаја појединих насеља заснованих на оживљавању традиција и аутохтоних садржаја					
2.2.12.1.				Програми неговања културних садржаја у руралним насељима	Град, КУД по насељима, ОЦД	2015-2020	8.000.000 буџет Града, КУД, ОЦД	број програма

2.2.12.2.				Програми развијања културних садржаја појединих насеља заснованих на оживљавању традиција и аутохтоних садржаја	Град, КУД по насељима, ОЦД	2015-2020	10.000.000 буџет Града, КУД, ОЦД	број програма
2.2.12.3.				Повезивање насеља кроз културне активности, посебно подстицањем формирања заједничких мултикултуралних садржаја и повезивања са туристичком понудом	Туристички кластер, РЕЦ	2015-2020	12.000.000 буџет Града, Републички и Покрајински програми, ЕУ програми,	број повезаних насеља
2.2.13.			Промоција и подршка развијању економске димензије културних садржаја					
2.2.13.1.				Развијање економског приступа аутентичним културним садржајима и подршка њиховом пласману на тржиште	ОЦД, ФС и други	2016-2020	5.000.000 буџет Града, Републички и Покрајински Програми, ЕУ програми	број реализованих пројеката

2.2.13.2.				Израда програма за дефинисање начина коришћења културног наслеђа као ресурса за развој	ОЦД, ФС и други	2016	2.000.000 буџет Града	Израђен програм
2.2.13.3.				Програм подизања свести локалних заједница о вредностима културног наслеђа као потенцијала за одрживи развој	ОЦД, ФС и други	2016-2020	3.000.000 буџет Града	Израђен програм
2.2.13.4.				Програм јачања капацитета удружења које се баве очувањем и презентацијом културног наслеђа	ОЦД, ФС и други	2016-2020	3.000.000 буџет Града, Републички и Покрајински програми	Израђен програм
2.2.14.		Физичка култура и спорт	Подршка развоју активности физичке културе и спортских активности, посебно за младе и децу					
2.2.14.1.				Израда детаљних програма спортских активности у руралним подручјима	Град Суботица	2015-2016	2.000.000 буџет Града	Израђен детаљан програм спортских активности у руралним подручјима

2.2.14.2.				Реализација програма физичке културе и спортских активности у руралним подручјима	Спортска друштва	2016-2020	12.000.000 буџет Града, Републички и Покрајински програми, ЕУ програми	број насеља у којима се реализује Програм
2.2.15.		Логистика и тржиште	Истраживање локалног, регионалног и националног тржишта за локалне производе и услуге, уз изградњу мреже логистичке подршке пласману и јачање капацитета за наступ					
2.2.15.1.				Израда студије о изводљивости изградње регионале велетржнице Суботица и њеног повезивања са велетржницом у Београду	Економски факултет, ПУ "Пијаце Србије", удружења у области пољопривреде ...	2015-2016	8.000.000 буџет Града, Републички и Покрајински програми	Израђена Студија изводљивости
2.2.15.2.				Подстицај реализације пољопривредних производа - идеја велетржнице	Град	2017-2020	3.000.000 буџет Града, Републички и Покрајински програми	Повећана реализација производа руралних подручја Града путем велетржнице

2.2.15.3.				Унапређење дистрибутивних центара пољопривредних производа - повезивање руралних подручја са логистичким центрима и пијацама	ОЦД, Суботичке Пијаце	2017-2020	8.000.000 буџет Града, Републички и Покрајински програми	број повезаних произвођача из руралних насеља
2.2.15.4.				Спровођење истраживања локалног, регионалног и националног тржишта за локалне производе и услуге	Економски факултет	2016-2017	6.000.000 буџет Града, Републички и Покрајински програми	Спроведено истраживање и израђена Студија
2.2.15.5.				Изградња мреже логистичке подршке пласману пољопривредних и других производа и услуга руралних насеља са подручја града Суботице	Град, Економски факултет, Суботичке Пијаце	2017-2020	10.000.000 буџет Града, Републички и Покрајински програми	Изграђена мрежа логистичке подршке пласману производа из руралних насеља

2.2.15.6.				Мултидисциплинарно јачање капацитета за наступ на тржишту и унапређење маркетинга	Економски факултет	2016-2020	3.000.000 буџет Града, Републички и Покрајински програми	ојачани капацитети за наступ на тржишту у руралним подручјима - повећана продаја за најмање 10 %
2.2.16.		Туризам	Унапређење туристичке инфраструктуре као предуслова и развоја туристичких дестинација и руралног туризма					
2.2.16.1.				Израда плана унапређења туристичке инфраструктуре руралних подручја	Град	2015-2016	3.000.000 буџет Града, Републички и Покрајински програми	Израђен план
2.2.16.2.				Унапређење ИТ инфраструктуре на јавним местима као део туристичке понуде и развоја "паметних насеља".	ТИЦ, туристички кластер	2017-2018	8.000.000 буџет Града, Републички и Покрајински програми	Унапређена туристичка инфраструктура у најмање 5 руралних насеља
2.2.16.3.				Стварање интегралних туристичких производа руралних подручја	ТИЦ, туристички кластер	2016-2020	2.500.000 буџет Града, Републички и Покрајински програми, Програми ЕУ	Створена најмање 3 интегрална туристичка производа руралних подручја

2.2.16.4.				Побољшање квалитета услуга у туризму у руралним подручјима	ТИЦ, туристички кластер	2015-2020	10.000.000 буџет Града, Републички и Покрајински програми, ЕУ програми	Задовољнији туристи, задовољнији туристички радници
2.2.16.5.				Употреба ресурса поднебља ради одрживе туристичке валоризације руралних подручја Суботице	ТИЦ, туристички кластер	2017-2020	2.000.000 град Суботица, Републички и Покрајински програми	Употребљено најмање три нова ресурса поднебља у туризму руралних подручја
2.2.17.		Социјална инфраструктура	Израда посебног програма социјалне заштите становника руралних подручја					
2.2.17.1.				Акциони план за корените промене и побољшање живота у руралним подручјима (информисање, елиминација фактора искључења због транспортне, енергетске, здравствене, ИТ, спортско-културне и друге недоступности)	Град	2015-2016	5.000.000 буџет Града, Републички и Покрајински програми	Израђен Акциони план
2.2.18.			Унапређење бриге о старима у руралним срединама					

2.2.18.1.				Формирање мобилне службе за бригу о старима у руралним срединама	Град, Геренотолошки центри	2015-2020	20.000.000 буџет Града, Републички и Покрајински програми, ЕУ програми	Формирана мобилна служба за бригу о старима која функционише
2.2.18.2.				Помоћ при конкурисању старих лица за субвенције	Град, РЕЦ	2015-2020	1.500.000 буџет Града	Пружена помоћ у односу најмање 300 лица
2.2.19.			Унапређење бриге о деци					
2.2.19.1.				Формирање обданишта у руралним подручјима	Град, Наша радост	2015-2020	20.000.000 буџет Града, Републички и Покрајински програми, ЕУ програми	Формирана најмање пет обданишта у руралним насељима у којима их нема
2.2.20.			Унапређење бриге о здрављу жена					
2.2.20.1.				Обезбеђивање гинеколошке здравствене заштите у руралним насељима	Град, ЗЈЗ	2015-2020	10.000.000 буџет Града, Републички и Покрајински програми, ЕУ програми	Покривена сва насеља сталном или повременом гинеколошком заштитом здравља жена
3.	Обезбеђивање одрживог развоја пољопривреде и руралних подручја града Суботица							

3.1.		Побољшање демографске ситуације у руралним подручјима града Суботице						
3.1.1.			Унапређење стандарда и побољшање услова живота у руралним срединама					
3.1.1.1.				Израда студије о изводљивости и програма задржавања становништва у руралним срединама	Град	2015-2016	6.000.000 буџет Града, Републички и Покрајински програми	Израђена Студија изводљивости
3.1.1.2.				Активности на побољшавању услова живота на селу кроз олакшавање доступности услуга јавног и финансијског сектора	Град	2016-2020	30.000.000 буџет Града, Републички и Покрајински програми	Обезбеђена доступност услуга јавног и финансијског сектора у најмање седам ансеља у којима их нема

3.1.1.3				Програми подршке локалним акционим групама ради стручног повезивања, заједничког планирања активности, припреме и имплементације пројеката	РРА, РЕЦ	2015-2020	15.000.000 буџет Града, Републички и Покрајински програми	Путем најмање десет локалних акционих група повезано дест насеља ради реализације заједничких активности
3.2.		Економ-ска одрживост						
3.2.1.			Подршка развоју пољопривредних газдинстава и предузетништва, у складу са програмом за запошљавање и samozapoшљавање у руралним срединама кроз наменске подстицаје					

3.2.1.1.				Помоћ у припреми и реализацији пројеката за унапређење ратарске/повртарске производње, подизање квалитетних воћних засада, и винограда унапређење расног састава сточног фонда, (укључујући аутохтоне сорте и расе) куповину механизације и адаптацију објеката	Град, ПСС, РРА	2015-2020	10.000.000 буџет Града, Републички и Покрајински програми, ЕУ програми	број припремљених и број одобрених пројеката, попуњених апликативних форми
3.2.1.2.				Унапређење пољопривредних газдинстава и предузетништва у руралним срединама, кроз унапређење ратарске/повртарске производње, подизање квалитетних воћних засада, и винограда	Град, ПСС	2015-2020	120.000.000 буџет Града, Републички и Покрајински програми, ЕУ програми	број одобрених и реализованих пројеката, повећана количина производње у процентима

3.2.1.3.				Унапређење пољопривредних газдинстава и предузетништва у руралним срединама, кроз унапређење расног састава сточног фонда, (укључујући аутохтоне сорте и расе) куповину механизације и адаптацију објеката	Град, ПСС	2015-2020	70.000.000 буџет Града, Републички и Покрајински програми, ЕУ програми	број одобрених и реализованих пројеката, повећан број грла стоке која се гаји у процентима
3.2.1.4.				Израда стратегије развоја виноградарства аутохтоних сорти грожђа за вина кадарка и кевединка	Град	2016	2.000.000 буџет Града	Израђена стратегија развоја виноградарства аутохтоних сорти грожђа за вина кадарка и кевединка
3.2.2.			Промоција, афирмација и подршка очувању и заштити аутентичних локалних производа					

3.2.2.1.				Изградња и афирмација локалних брендова, заштита географског порекла и аутохтоних производа, афирмација и очување локалних производа и услуга	РРА, РЕЦ, FC	2015-2020	10.000.000 РРА, РЕЦ, FC	заштићено и афирмисано најмање пет брендова, заштићено географско порекло за најмање пет производа
3.2.3.			Подршка развоју производње висококвалитетних производа (органска производња, интегрална производња)					
3.2.3.1.				Одређивање јасних критеријума за оцењивање и вредновање локалних висококвалитетних производа	Град, РПК, ПСС	2016	2.000.000 буџет Града	Одређени критеријуми
3.2.3.2.				Израда прецизних стандарда за квалификацију производа у ранг висококвалитетних	Град, РПК, ПСС	2016	2.000.000 буџет Града	Израђени стандарди
3.2.4.			Подршка заснивању и развоју органске пољопривредне производње и производње органске хране					

3.2.4.1.				Креирање Акционих планова за развој органске пољопривреде и производње на територији Града Суботице	TERRA'S, ОЦД, ОП	2015	2.000.000 буџет Града, Републички и Покрајински програми	Креиран Акциони план
3.2.4.2.				Промоција органске производње са аспекта економског развоја, заштите животне средине и здравља људи	ОУ и TERRA'S	2015-2020	3.000.000 буџет Града, Републички и Покрајински програми	број сајмова, ПР материјал, чланци у медијима
3.2.4.3.				Едукација и информисање у области органске производње	ОУ и TERRA'S	2015-2020	5.000.000 буџет Града, Републички и Покрајински програми	број материјала за едукацију, број чланака у медијима
3.2.4.4.				Формирање Регионалног центра за развој људских ресурса у области органске производње	ОУ и TERRA'S	2016	3.000.000 буџет Града, Републички и Покрајински програми	Формиран Центар
3.2.4.5.				Проширење промотивних активности и сајамских манифестација за промоцију и продају органских производа ("Биофест")	ОУ и TERRA'S	2016-2020	2.000.000 буџет Града, Републички и Покрајински програми	Годишње одржан БИОФЕСТ у проширеном обиму

3.2.4.6				Покретање месечне локалне пијаце у центру града и на Палицу на Великој тераси (у туристичкој сезони)	ОУ и TERRA'S	2016-2020	6.000.000 буџет Града, Републички и Покрајински програми, ЕУ програми	Покренуте пијаце у Граду и на Палићу
3.2.4.7.				Позиционирање органске производње у аграрном фонду Града и ресавање начина пуњења фонда	Град	2016	из текућих активности служби ГУ	Адекватно позиционирана органска производња, дефинисан програм подршке у оквиру Фонда
3.2.4.8.				Програм подршке пољопривредника у поступку преласка са конвенционалне на органску пољопривреду	Град	2015-2020	15.000.000 буџет Града, Републички и Покрајински програми, ЕУ програми	број пољопривредника којима је пружена помоћ
3.2.4.9.				Подршка ОП у закупу државног земљишта	Град	2015-2020	из текућих активности служби ГУ	ОП адекватно функционише
3.2.5.			Подршка развоју малих и средњих предузећа и предузетничких активности у руралним подручјима кроз интегралну подршку и иновативно активирање постојећих ресурса и капацитета					

3.2.5.1.				Подршка и помоћ сектору МСПП и газдинствима у развијању пословне идеје у бизнис план, саветодавство током startup-а, менторинг у развијању пословања, помоћ у изналажењу адекватне финансијске подршке пословању, налажењу тржишта, иновативном развоју и унапређењу организације	РРА, РПК	2015-2020	4.000.000 буџет Града, Републички и Покрајински програми	број бизнис планова, менторинга, пружених саветодавних услуга, помоћи у налажењу тржишта (укључујући Б2Б), помоћ у унапређењу организације
3.2.5.2.				Активирање и јачање капацитета сеоских домаћинстава и предузетника/ца за пружање туристичких услуга	Туристички кластер, ОЦД	2015-2020	5.000.000 буџет Града, Републички и Покрајински програми	најмање 20 домаћинстава на селу проширило своје активности на пружање туристичких услуга

3.2.5.3.				Подршка кредитирањем развоја привреде и субвенционисања камата на кредите за развој привреде у руралним подручјима	Град	2015-2020	50.000.000 буџет Града, Републички и Покрајински програми	број кредита и субвенционисаних камата
3.2.6.		Диверзификација	Подстицаји диверзификовању производних и услужних активности у руралним срединама					
3.2.6.1.				Диверзификација пољопривреде кроз увођење нових врста/сорти/раса	Град, РРА	2015-2020	5.000.000 буџет Града, Републички и Покрајински програми	најмање 20 пољопривредних произвођача диверзификовало производњу увођењем нових врста/сорти/раса
3.2.6.2.				Заснивање и развој прерађивачких капацитета у руралним срединама	Град, РРА, РПК	2015-2020	5.000.000 буџет Града, Републички и Покрајински програми	најмање 5 нових прерађивачких капацитета у руралним подручјима Града
3.2.6.3.				Заснивање и развој дефицитарних услужних делатности у руралним подручјима	Град, РРА, ОУП	2015-2020	5.000.000 буџет Града, Републички и Покрајински програми	најмање 30 нових услужних делатности у руралним подручјима

3.2.7.		Специфични програми Иновативност	Потстицање иновативне пољопривреде (увођење нове технологије, набавку нове опреме, нов начин организовања или тржишног наступа) и руралног развоја					
3.2.7.1.				Увођење у пољопривреду нових технологија и опреме	Град, РРА, РПК	2015-2020	20.000.000 буџет Града, Републички и Покрајински програми, ЕУ програми	обновљена опрема, односно технологија производње код најмање 50 домаћинстава
3.2.7.2.				Нов начин организовања и сарадње произвођача у руралним срединама	Град, РРА, РПК	2015-2020	5.000.000 буџет Града, Републички и Покрајински програми	успостављено најмање 5 нових удружења, кооператива, кластера или задруга
3.2.7.3.				Организовање и увођење нових начина тржишног наступа произвођача из руралних средина	Град, СП, Економски факултет	2015-2020	5.000.000 буџет Града, Републички и Покрајински програми	у најмање пет насеља организовани на иновативан начин произвођачи ради наступа на тржишту

3.2.7.4.				Увођење нових непољопривред- них активности заснованих на постојећим локалним ресурсима и иновативном приступу производњи и услугама у руралним насељима	Град, РРА, РПК, Економски факултет, ОЦД,	2015- 2020	5.000.000 буџет Града, Републички и Покрајински програми	успостављено у најмање пет насеља непољопривред- не активности код најмање 10 предузећа, предузетника или газдинстава
3.2.8.		Специ- фични програми Традиција	Подршка очувању система традиционалних локалних знања (стари занати, рукотворине, техника сламе, аутентични производи, гастрономија, народна медицина, занимљиви обичаји)	додатак				
3.2.8.1.				Дефинисање улоге културног наслеђа односно Система традиционалних локалних знања, у стварању нових могућности запошљавања и самозапошља- вања	Град, РЕЦ, ФС	2016	2.000.000 буџет Града	Дефинисана улога и систем традиционалних локалних знања израђеним документом

3.2.8.2.				Програми развоја традиционалних пољопривредних активности у оквиру пољопривредних газдинстава (туризам, стари занати, неговање културних садржаја, гастрономске понуде, привредних манифестација, итд)	Град, туристички кластер, РРА, РПК, ФС	2015-2020	10.000.000 буџет Града, Републички и Покрајински програми, програми ЕУ	дефинисани програми развоја по свакој ставци, започета имплементација програма
3.2.8.3.				Мапирање ресурса традиционалних локалних знања	Град, ФС	2015 - 2016	2.000.000 буџет Града	Израђена мапа ресурса традиционалних локалних знања
3.2.8.4.				Програми развоја/обнављања традиционалних пољопривредних активности у оквиру пољопривредних газдинстава (сенокос, држање стоке на испаша, традиционални начини гајења винове лозе и др.)	Град, ОЦД	2016-2020	5.000.000 буџет Града, Републички и Покрајински програми, ЕУ програми	Обновљено најмање пет наведених активности уз учешће најмање по пет насеља у сваком

3.2.8.5.				Програми обуке за очување аутентичности локалних знања везаних за локалне производе и услуге	Град, ОЦД	2016-2020	3.000.000 буџет Града, Републички и Покрајински програми	годишње реализована најмање три програма обуке
3.2.8.6.				Програми обуке за осавремењавање понуде из области старих заната, рукотворина, израде слика и предмета у техници сламе, гастрономије, народне медицине, занимљивих обичаја	Град, FC	2016-2020	5.000.000 буџет Града, Републички и Покрајински програми	годишње реализована најмање три програма обуке
3.2.9.		Специфични програми Женско предузетништво	Подршка развијању женског предузетништва у руралним срединама, посебно агробизниса, укључујући повећање броја жена које воде газдинства					
3.2.9.1.				Програми обуке намењене предузетницама у агробизнису	Град, FC	2015-2020	3.000.000 буџет Града, Републички и Покрајински програми	годишње одржане најмање три обуке

3.2.9.2.				Промовисање политике једнаких могућности	Град, РС	2015-2020	1.000.000 буџет Града, Републички и Покрајински програми	брошуре, леафлети, чланци у медијима, наступи у медијима
3.2.9.3.				Обука за запошљавање и samozapošljavanje жена у руралним подручјима	Град, РЕЦ, РС	2015-2020	4.000.000 буџет Града, Републички и Покрајински програми	годишње одржано најмање пет обука, покривеност најмање 10 насеља током реализације програма
3.2.10.		Специфични програми, рад на малим капацитетима	Унапређење прераде на фарми и изградња малих прерадних капацитета и комуналних сервисних центара за производњу висококвалитетних локалних производа у циљу додавања вредности на локалну примарну производњу					
3.2.10.1.				Подршка унапређивању прерађивачких капацитета локалних производа на газдинствима	Град, ПСС,	2015-2020	10.000.000 буџет Града, Републички и Покрајински програми, ЕУ програми	успостављено најмање 10 нових прерађивачких капацитета локалних производа у руралним насељима при газдинствима

3.2.10.2.				Подршка сервисним центрима за производњу висококвалитетних локалних производа ради додавања вредности на локалну примарну производњу	Град, ВТШ	2015-2020	5.000.000 буџет Града, Републички и Покрајински програми, ЕУ програми	подржано фрмирање и деловање најмање три сервисна центра у руралним подручјима
3.2.10.3.				Подршка стандардизовању производа и увођењу система квалитета произвођача и прерађивача у руралним срединама	Град, ВТШ	2015-2020	5.000.000 буџет Града, Републички и Покрајински програми, ЕУ програми	стандардизовани производи и уведен систем квалитета у најмање 25 произвођача у руралним срединама
3.2.11.			Подршка социјалном предузетништву и запошљавању у цивилном сектору (кооперативе, задруге и удружења грађана са регистрованом привредном делатношћу)					

3.2.11.1.				Израда програма за алтернативне облике запошљавања и самозапошљавања у руралним подручјима заснованим на катастру знања и мапирању	Град, РЕЦ, ФС	2015-2020	2.000.000 буџет Града, Републички и Покрајински програми	Израђен програм
3.2.12.			Подршка развоју повртарства, баштованства, цвећарства у затвореном и отвореном простору					
3.2.12.1.				Проширење промотивних активности и сајамских манифестација за промоцију и продају цвећа и производа хортикултуре	Град, ОЦД	2015-2020	2.000.000 буџет Града, Републички и Покрајински програми	учешће произвођача из руралних насеља на најмање пет сајамских приредби
3.2.12.2.				Едукације и информисање у области повртарства, баштованства и хортикултуре	Град, ОЦД	2015-2020	3.000.000 буџет Града, Републички и Покрајински програми	припремљено и реализовано најмање шест едукативних програма, пружане информације путем медија и ПР материјала на скуповима

3.2.12.3.				Промоција локалних производа баштованства са циљем унапређења конкурентности	Град, ОЦД	2015-2020	1.500.000 буџет Града, Републички и Покрајински програми	ПР материјали, чланци у медијима, учешће на сајмовима
3.3.		Финансијска одрживост/расположива средства						
3.3.1.			Подршка кредитирању и инвестиционим улагањима у одрживо коришћење природних ресурса					
3.3.1.1.				Стварање шема и реализација програма суфинансирања који омогућавају: уштеде у енергији, употреби ресурса, смањење зависности од увозних односно високо енергетски интензивних производа, технологија и услуга	Град	2015-2016	2.000.000 буџет Града, активности служби унутар ГУ и ЈКП	дефинисане шеме и програми суфинансирања по дефинисаним материјама

3.3.1.2.				Програм одрживог коришћења тршћака као биомасе (компостирање, пелетирање и др.)	Град, ОЦД	2015-2020	3.000.000 буџет Града, Републички и Покрајински програми	Припремљен програм и реализоване активности по Програму
3.3.2.			Помоћ ради прибављања финансијске подршке путем кредитирања и бесповратних средстава					
3.3.2.1.				Информисање, саветодавство и менторинг у процесу обезбеђења кредита и бесповратних средстава	Град, РРА, РПК, ОЦД,	2015-2020	5.000.000 буџет Града, Републички и Покрајински програми	пружен број информација, саветодавстава, менторинга, обезбеђено кредита, обезбеђено бесповратних средстава субјектима из руралних насеља
3.3.3.			Подршка активностима кроз формирање и активирање фондова за финансијску подршку развоју пољопривреде и руралном развоју путем бесповратних средстава или кредита					
3.3.1.				Активирање фонда за развој пољопривреде	Град	2015	активности служби ГУ	Активиран Фонд

3.3.2.				Формирање фонда за развој привреде	Град	2015	активности служби ГУ	Формиран и активиран Фонд
3.3.3.				Формирање фонда за рурални развој	Град	2015	активности служби ГУ	Формиран и активиран Фонд
3.3.4.			Суфинансирање развоја пољопривреде и руралног развоја					
3.3.4.1.				Финансирање израде катастра, људских и материјалних ресурса, прикупљање, ажурирање и обрада података о руралним подручјима (1.1.1.1.)	видети 1.1.1.1.	"	5,000,000	видети 1.1.1.1.
3.3.4.2.				Суфинансирање формирања, организовања или повезивања едукативних центара (1.1.2.1. и 1.1.2.2.)	видети 1.1.2.1. и 1.1.2.2.	"	16,000,000	видети 1.1.2.1. и 1.1.2.2.
3.3.4.3.				Суфинансирање организовања и извођења едукације, те помоћ (1.1.3)	видети 1.1.3.	"	55,000,000	видети 1.1.3.
3.3.4.4.				Суфинасирање "distance learning програма" и извођење активности (1.1.4.)	видети 1.1.4.	"	45,000,000	видети 1.1.4.

3.3.4.5.				Суфинансирање ИЦГ обуке и алтернативне едукације (1.1.5)	видети 1.1.5.	"	11,500,000	видети 1.1.5.
3.3.4.6.				Суфинансирање активности интегрисања и повезивања (1.2.)	видети 1.2.	"	53,000,000	видети 1.2.
3.3.4.7.				Суфинансирање унапређења путева и саобраћаја (2.1.1. и 2.1.2.)	видети 2.1.1. и 2.1.2.	"	559,000,000	видети 2.1.1. и 2.1.2.
3.3.4.8.				Суфинансирање унапређења и обезбеђења енергије (2.1.3., 2.1.4. и 2.1.5.)	видети (2.1.3., 2.1.4. и 2.1.5.)	"	1,539,000,000	видети (2.1.3., 2.1.4. и 2.1.5.)
3.3.4.9.				Суфинансирање обезбеђења и унапређења водовода (2.1.6.)	видети (2.1.6.)	"	1,889,230,000	видети (2.1.6.)
3.3.4.10.				Суфинансирање обезбеђења и унапређења канализације и пречишћавања (2.1.7.)	видети (2.1.7.)	"	6,124,494,000	видети (2.1.7.)
3.3.4.11.				Суфинасирање обезбеђења површинских вода (2.1.8.)	видети (2.1.8.)	"	0	видети (2.1.8.)
3.3.4.12.				Суфинансирање пренамене и побољшања квалитета земљишта (2.1.9. и 2.1.10)	видети (2.1.9. и 2.1.10)	"	11,000,000	видети (2.1.9. и 2.1.10)

3.3.4.13.				Суфинансирање унапређења доступности ИЦТ (2.1.11)	видети (2.1.11)	"	55,000,000	видети (2.1.11)
3.3.4.14.				Суфинансирање реконструкције и изградње објеката (2.1.12)	видети (2.1.12)	"	111,000,000	видети (2.1.12)
3.3.4.15.				Суфинансирање јачања и интегрисања институционалне инфраструктуре (2.2.1)	видети (2.2.1)	"	40,000,000	видети (2.2.1)
3.3.4.16.				Суфинансирање израде планско урбанистичке и пројектно техничке документа (2.2.2. и 2.2.3)	видети (2.2.2. и 2.2.3)	"	190,000,000	видети (2.2.2. и 2.2.3)
33..4.17.				Суфинансирање јачања капацитета и умрежавања (2.2.4., 2.2.5., 2.2.6)	видети (2.2.4., 2.2.5., 2.2.6)	"	40,000,000	видети (2.2.4., 2.2.5., 2.2.6)
3.3.4.18.				Суфинансирање унапређења здравства (2.2.7. до 2.2.11))	видети (2.2.7. до 2.2.11)	"	300,000,000	видети (2.2.7. до 2.2.11)
3.3.4.19.				Суфинансирање унапређења културе и физичке културе (2.2.12. до 2.2.14)	видети (2.2.12. до 2.2.14)	"	57,000,000	видети (2.2.12. до 2.2.14)

3.3.4.20.				Суфинансирање изградње логистике и унапређења тржишта (2.2.15)	видети (2.2.15)	"	38,000,000	видети (2.2.15)
3.3.4.21.				Суфинансирање унапређења туризма (2.2.16)	видети (2.2.16)	"	25,500,000	видети (2.2.16)
3.3.4.22.				Суфинансирање унапређења социјалне инфраструктуре (2.2.17)	видети (2.2.17)	"	56,500,000	видети (2.2.17)
3.3.4.23.				Суфинансирање унапређења стандарда живота (3.1.1)	видети (3.1.1)	"	51,000,000	видети (3.1.1)
3.3.4.24.				Суфинансирање унапређења економске одрживости руралних средина (3.2.)	видети (3.2)	"	424,500,000	видети (3.2)
3.3.4.25.				Суфинансирање унапређења социјалне одрживости (3.4)	видети (3.4)	"	58,000,000	видети (3.4)
3.3.4.26.				Суфинансирање унапређења еколошке одрживости (3.5)	видети (3.5)	"	227,500,000	видети (3.5)
3.4.		Социјална одрживост – основне вредности и дисперзија						

3.4.1.			Унапређење стандарда живота становника руралних подручја					
3.4.1.1.				Израда посебног програма социјалне заштите становника руралних подручја	Град, ОЦД	2015-2016	3.000.000 буџет Града, Републички и Покрајински програми	Израђен програм
3.4.1.2.				Побољшање доступности социјалних и јавних сервиса	Град	2015-2020	10.000.000 буџет Града, Републички и Покрајински програми	Побољшана доступност најмање у десет насеља
3.4.1.3.				Организовање подршке пружању палијативне неге	Град, Геронтолошки центар	2016-2020	5.000.000 буџет Града, Републички и Покрајински програми	Организовано пружање палијативне неге у најмање пет насеља руралног подручја
3.4.1.4.				Субвенционисање цена карата у приградском саобраћају за рурална подручја града и одређене групе становника руралних подручја	Град, Суботица-транс	2016-2020	20.000.000 буџет Града	реализује се субвенционисање цене карата за децу и омладину и одређена лица старија од 65 година из руралних насеља
3.4.2.			Подршка порасту наталитета					

3.4.2.1.				Посебна подршка породиљама и породицама с децом у руралним срединама	Град	2016-2020	20.000.000 буџет Града	пружа се подршка породиљама посебним средствима, као и породицама с децом у руралним насељима према утврђеним критеријумима
3.5.		Еколошка одрживост – сачувати околину будућим генерацијама						
3.5.1.			Унапређење система управљања отпадом, санације дивљих депонија, са изградом решења за подручја руралних насеља уз едуковање становништва					
3.5.1.1.				Санација дивљих депонија поред насеља руралног подручја Суботице	Град, Депонија	2015-2020	100.000.000 буџет Града, Републични и Покрајински програми, ЕУ програми	напредак санације депонија сагласно утврђеном програму

3.5.1.2.				Посебни програм едукације у предшколским институцијама и основним школама у руралним насељима ради очувања животне средине	Град, Предшколске установе и основне школе	2015-2020	у оквиру редовних активности	број програма еколошке едукације
3.5.1.3.				Израда мултисекторских акционих планова који укључују мере регулације отпада, уштеде енергије, водоснабдевања, употребе локално доступних енергетских ресурса, пошумљавања.	Град, ЈПК,	2015-2020	20.000.000 буџет Града, Републички и Покрајински програми, ЕУ програми	најмање пет мултисекторских програма који обухватају наведену проблематику
3.5.1.4				Спровођење едукативних акција о правилном начину управљања амбалажом за пестициде и ђубрива	Град, ОЦД	2015-2020	5.000.000 буџет Града, Републички и Покрајински програми, ЕУ програми	најмање један програм годишње
3.5.1.5.				Спровођење едукативних активности о правилном начину збрињавања лешева животиња	Град	2015-2020	1.000.000 буџет Града, Републички и Покрајински програми	најмање један едукативни програм годишње

3.5.2.			Потстицање коришћења и третмана биоразградивих материјала и разградње материјала					
3.5.2.1.				Изградња централног компостилишта	ОЦД	2017-2018	3.000.000 буџет Града, Републички и Покрајински програми	изграђено централно компостилиште
3.5.2.2.				Пилот пројекти коришћења биомасе у енергетске сврхе	Град, ЈКП	2017-2020	20.000.000 буџет Града, Републички и Покрајински програми, ЕУ програми	реализована три пилот пројекта
3.5.2.3.				Програми коришћења биоразградивих материјала у производњи и паковању	Град, кластер Војласт	2016-2020	30.000.000 буџет Града, Републички и Покрајински програми, ЕУ програми	израђен програм, реализован Програм најмање у односу на једну линију производње
3.5.3.			Подршка реализацији програма еколошке заштите воде, ваздуха, земљишта, флоре, фауне и биодиверзитета					

3.5.3.1.				Развој програма еколошког туризма који у себи садржи и програм интеграције органске производње хране	Град, ЦЕКОР, кластер Туризма	2015-2020	5.000.000 буџет Града, Републички и Покрајински програми, ЕУ програми	Израђен програм
3.5.3.2.				Лоцирање потенцијала за еко туризам интегрисан са органском производњом.	Град, ЦЕКОР, кластер туризма	2016	2.000.000 буџет Града, Републички и Покрајински програми, ЕУ програми	Лоцирани потенцијали
3.5.3.3.				Мапирање локација и коридора неопходних да се повећа површина под природним вредностима - површине од значаја за услуге био диверзитета	ОЦД, ЦЕКОР, Кластер туризма	2016-2017	2.500.000 буџет Града, Републички и Покрајински програми, ЕУ програми	Извршено мапирање локација и коридора

3.5.3.4.				Програми едукације, школе у природи, летњих кампова о природним вредностима, природним ресурсима и еколошким законитостима за школску децу са подручја Суботице на локалитету Визиторског центра Лудаш	Град, ОЦД, ЦЕКОР	2017-2020	10.000.000 буџет Града, Републички и Покрајински програми, ЕУ програми	Израђени програми едукације и реализовани годишње најмање један
3.5.3.5.				Програми истраживачких кампова везаних за проблеме очувања природних ресурса региона (воде, ваздуха, земљишта, флоре, фауне и биодиверзитета) на локалитету Визиторског центра Лудаш	Град, ОЦД, ЦЕКОР	2017-2020	8.000.000 буџет Града, Републички и Покрајински програми, ЕУ програми	Израђени програми и реализовани годишње најмање један

3.5.3.6.				Програми едукације о одрживим видовима пољопривреде, агро-еколошким шемама и пољопривреди високе природне вредности (ХНВ), на локалитету Визиторског центра Лудаш	Град, ОЦД, ЦЕКОР	2016-2018	5.000.000 буџет Града, Републички и Покрајински програми, ЕУ програми	Израђени програми и реализовани годишње најмање један
3.5.3.7.				План уређења предела - у функцији повезивања заштићених подручја и еколошких коридора на просторним целинама територије Суботице	Град, ОЦД, ЦЕКОР	2016	3.000.000 буџет Града, Републички и Покрајински програми, ЕУ програми	Израђен план уређења предела са утврђеним садржајем
3.5.3.8.				План уређења предела - у функцији формирања/обнављања природних депресија као ретензија воде и повезивања са мрежом канала и акумулација и њиховим заједничким управљањем на просторним целинама територије Суботице	Град, ОЦД, ЦЕКОР	2016	5.000.000 буџет Града, Републички и Покрајински програми, ЕУ програми	Израђен план уређења предела са утврђеним садржајем

3.5.3.9.				Мапирање потенцијала пошумљавања, ОИЕ и ЕЕ у контексту развоја ових вредних локалитета односно коридора те њихова интеграција са органском и осталом пољопривредном производњом	Град, ОЦД, ЦЕКОР	2015-2016	5.000.000 буџет Града, Републички и Покрајински програми, ЕУ програми	Извшено мапирање потенцијала пошумљавања у датом контексту
3.5.3.10.				План уређења предела - у функцији формирања и одржавања пољозащитних појасева на просторним целинама територије Суботице	Град, ОЦД, ЦЕКОР	2015-2016	3.000.000 буџет Града, Републички и Покрајински програми, ЕУ програми	Израђен план уређења предела у датој функцији

СКРАЋЕ-НИЦЕ							
ЦЕКОР	Центар за екологију и одрживи развој	ЈКП	Јавна комунална предузећа	РАИЦ	Регионални Агроинформациони центар	ТИЦ	Туристички Информативни Центар Суботица
Депонија	Регионална депонија Суботица	КУД	Културно уметничка друштва	РЕЦ	Рурални едукативни центар	Туристички кластер	Фонд Туристички кластер микрорегије Суботица Палић
Дирекција	Дирекција за изградњу града Суботица	Наша Радост	Предшколска установа Наша радост, Суботица	РРА	Регионална развојна агенција Панонрег	Урбанизам	Завод за урбанизам Суботица

ДТД	Дунав-Тиса-Дунав Водопри-вредно друштвено предузеће "Северна Бачка"	НСЗСУ	Национална служба за запошљавање Филијала Суботица	РПК	Регионална привредна комора Суботица	ВТШ	Висока техничка школа струковних студија Суботица
ДЗ	Дом здравља Суботица	ОЦД	Организације цивилног друштва	РС	Република Србија	ВВ	Воде Војводине
Економски факултет	Економски факултет у Суботици	ОУ	Отворени Универзитет Суботица	СП	Суботичке Пијаце	ЗЈЗ	Завод за јавно здравље Суботица
ФС	Femina Creativa	ПСС	Пољопривредна стручна служба	TERRA'S	Удружење TERRA'S		

**СТРАТЕГИЈА РАЗВОЈА ПОЉОПРИВРЕДЕ И РУРАЛНОГ РАЗВОЈА ГРАДА СУБОТИЦА ЗА ПЕРИОД 2014-2020.
КОНАЧНА ВЕРЗИЈА**

Суботица, 29. Септембар 2014.

САДРЖАЈ:

1. УВОД	3
2. МЕТОДОЛОГИЈА ИЗРАДЕ СТРАТЕГИЈЕ	3
2.1. Организација	4
2.2. Институционално повезивање	5
2.3. Истраживачке методе	6
3. ПРАВНИ И СТРАТЕШКИ ОКВИР СТРАТЕГИЈЕ	8
3.1. Правни оквир – Закони	10
3.2. Стратешки оквир-Стратегије и програми	14
4. СИТУАЦИОНА АНАЛИЗА	21
Географски положај, конфигурација терена, климатске, педолошке и хидролошке карактеристике	23
4.1. ИНФРАСТРУКТУРА	35
4.1.1. САОБРАЋАЈНА ИНФРАСТРУКТУРА	36
4.1.2. ИНФРАСТРУКТУРА ВОДОВОД И КАНАЛИЗАЦИЈА	40
4.1.3. ЕНЕРГЕТСКА ИНФРАСТРУКТУРА И ТЕЛЕКОМУНИКАЦИЈЕ	43
4.1.4. ОБРАЗОВАЊЕ	46
4.1.5. ЗДРАВСТВО	51

4.1.6. СОЦИЈАЛНА ЗАШТИТА	54
4.1.7. КУЛТУРА	56
4.2. ПОЉОПРИВРЕДА И ШУМАРСТВО	58
4.2.1. РАТАРСТВО	59
4.2.2. СТОЧАРСТВО	61
4.2.3. ВОЂАРСТВО, ПОВРТАРСТВО, ВИНОГРАДАРСТВО	66
4.2.4. ШУМАРСТВО	69
4.3. ОРГАНСКА ПРОИЗВОДЊА	70
4.4. МАЛА ПРИВРЕДА	74
4.5. ТУРИЗАМ	78
4.6. ЗАШТИТА ЖИВОТНЕ СРЕДИНЕ	81
4.7. РУРАЛНА СРЕДИНА И МЛАДИ	84
4.8. РОДНА РАВНОПРАВНОСТ	91
5. SWOT АНАЛИЗЕ	98
6. ВИЗИЈА, МИСИЈА, ЦИЉЕВИ, МЕРЕ	111
7. ИНСТРУМЕНТИ, ИНСТИТУЦИОНАЛНА И ОРГАНИЗАЦИОНА ИНФРАСТРУКТУРА И МЕХАНИЗМИ ЗА ИМПЛЕМЕНТАЦИЈУ СТРАТЕГИЈЕ	125
8. НАЧИН ПРАЋЕЊА И ИМПЛЕМЕНТАЦИЈА	126
Прилог 1. ОПЕРАТИВНИ ПРОГРАМ 2014/2020	
Прилог 2. АКЦИОНИ ПЛАН 2015/2016	

1. УВОД

Подручје града Суботица већ деценијама бележи миграцију из околних насеља у сам Град, што се одражава у смањењу броја сеоског становништва и стагнацији градског становништва уз стални притисак на обезбеђење радних места у самом Граду.

Урбано подручје града Суботица претрпело је током приватизације девастацију својих великих индустријских капацитета и није у стању да прихвати сталну флукуацију радне снаге из сеоских подручја. Рурална подручја града Суботица остала су без већине индустријских капацитета која су имала, пољопривреда се недовољно интензивно развија и недовољно је диверзификована, инфраструктура је неразвијена и недовољно привлачна за младе да остану или започну свој бизнис, сектор услуга се бележи у траговима, а проблеми енергетске независности, екологије и комуникација тек треба да се реше.

Циљ ове Стратегије је да се на организован начин обезбеди интензиван развој пољопривреде и руралних подручја Града Суботица на конкурентским предностима и реалним условима, уз партнерство и подршку локалних, регионалних, националних и међународних буџета и фондова, коришћењем свих унутрашњих (људски и материјални) ресурса и фактора из окружења (европске интеграције, директне инвестиције, развојни фондови и буџети)

2. МЕТОДОЛОГИЈА ИЗРАДЕ СТРАТЕГИЈЕ

Када је реч о методологији припреме стратегије развоја пољопривреде и руралног развоја града Суботица за период 2014-2020, може се констатовати следеће:

1. Кључни елементи методологије су да се ове стратегије раде заједно, а не паралелно, што значи да се сви прикупљени материјали користе за израду заједничке стратегије и оперативног програма, односно акционог плана њихове реализације. То значи да се формирају радне групе, али под истом координацијом, а подаци које прибаве користе се за заједничку анализу, доношење одлука и писање текста.
2. Када је реч о методама који су коришћени, у првом реду су то партиципативни метод и упоредни метод. Партиципативни метод зато да у припреми и изради стратегије кључну улогу имају субјекти који ће да учествују и у њиховој имплементацији. Уједно он значи да ће се представници тих институција покушати да интегришу у раду и настојањима да резултат тог рада има учинке у окружењу који ће довести до квантитативних и квалитативних помака. Упоредни метод значи да ће се поредити подаци који се добију из различитих извора података за квантитативне обраде (на пример, подаци Републичког завода за статистику и Регионалне привредне коморе), односно података за квалитативну обраду (подаци који се добију анкетама, интервјуима и они који се добију путем SWOT анализа), а потом ће се у однос стављати и квантитативни и квалитативни подаци, како би се постигла што веродостојнија слика садашњег стања (ex ante анализа).
3. Поред наведена два метода, значајно је да су се користили различити квантитативни и квалитативни методи код обраде података. Сами процеси прибављања, обраде, анализе и представљања података, те извођење закључака, дефинисање циљева, мера и активности одвијало се на начелима на којима се припремају стратегије и програми за структурне фондове Европске уније, укључујући LEADER програм (партиципативност, јавност у одлучивању, утемељеност на научним методама и знању, итд).
4. Тимски рад комбинован је са коришћењем одговарајућих стручних профила потребних да се дође до правих података, да се они обраде на адекватан начин и да се из изведених закључака дође до таквих мера и активности које обезбеђују да се оствари адекватан помак ка дефинисаним циљевима за период од 2014-2020. године. При томе, радне групе и рад у њиховим оквирима доминирао је приликом прикупљања података, њихове обраде и доношења одлука о мерама и активностима, док је коришћење одговарајућих стручно-научних профила доминирало приликом писања самих докумената, који су потом били верификовани пред радним групама и научно-стручном јавношћу, али и најширим слојевима заинтересованих у оквиру јавне расправе. Финални резултати садржани у овом документу биће верификовани од стране одговарајућих политичких функција Града.
5. Методологија израде Стратегије подразумева употребу свих знања везаних за израду ове врсте стратегија и оперативних програма како у Европској унији, тако и у ближем окружењу (земљама чланицама ЕУ). Коришћена су искуства партнерских институција из земље и иностранства при изради сличних стратегија и оперативних програма развоја. Притом се из политика изводе циљеви, из циљева мере, а из мера активности потребне ради њихове реализације. Израда се темељила на „bottom-up“ приступу.

2.1. Организација

Организовање израде стратегије састојало се из припремног дела, прикупљања и анализа података о актуелној ситуацији, и то како квантитативних тако и квалитативних анализа, затим из стратешког дела израде, тј. дефинисања стратегије и њене израде, као и оперативног дела Стратегије, тј. израде Оперативног програма и Акционог плана за реализацију.

Припремни део Стратегије састоји се од:

- Планирања кроз израду плана рада за израду развојног документа (синопис, методологија, гантограм активности, дефинисање индикатора)
- Образовања координационог тела и стручних група, које се образују од представника јавног, приватног и цивилног сектора, које усвајају план рада за израду развојног документа.
- Идентификовања заинтересованих страна које су спремне да учествују у изради стратешких докумената и које ће наћи улогу касније у њиховој имплементацији. Ова активност обухвата анализу заинтересованих страна које могу да утичу на процес израде развојног документа и на које би имплементација развојног документа имала утицај.
- Укључивања партнера у процес израде: У току процеса припреме развојног документа организоване су консултације са заинтересованим странама путем радних група.

Стратешки део израде састоји се од:

- Дефинисања актуелног окружења за рурални развој на локалном и регионалном нивоу (друштвено-економска анализа, анализа ресурса)
- Анализа тренутног стања у руралном развоју Града (опште карактеристике руралног подручја: географске карактеристике, социо-економска анализа, демографска структура, образовање, пољопривреда и индустрија (производња и прерада), услуге, расположива и пројектована економска и нефинансијска подршка, потребе локалног становништва и потенцијали насеља и читавог подручја;
- Партиципативна анализа потреба и потенцијала локалних месних заједница (упитници за рурална домаћинства, структурни интервјуи са заинтересованим странама, партиципативне радионице за локалне заједнице у одабраним селима у сврху израде ИД карата села)
- SWOT анализа
- Дефинисања визије, стратешких и специфичних циљева и мера у руралном развоју и развоју пољопривреде.

Оперативни део састоји се од:

- Одређивања инструмената, мера и активности за реализацију Стратегије.
- Одређивања институционалне и организационе инфраструктуре за имплементацију.
- Одређивања финансијских механизма и подстицаја за имплементацију.
- Израде Акционог плана за спровођење развојног документа
- Одређивања начина праћења и имплементације развојног документа.

2.2. Институционално повезивање

Ради припреме, а потом и реализације Стратегије, успоставила би се партнерства и оформиле се:

I. Институције подршке, и то следеће:

- Град Суботица, посебно канцеларија ЛЕР, и одељења надлежна за пољопривреду, привреду.
- Економски факултет у Суботици
- Регионална Привредна Комора Суботица
- Пољопривредна стручна служба Суботица
- Регионална канцеларија за рурални развој Суботица

- Регионална развојна агенција Панонрег Суботица
- Кластери Агроиндустрија, Војпласт, Туристички кластер микрорегије Суботица Палић,
- Пољопривредне задруге,
- Удружења (Удружење TERRA'S, затим удружења пољопривредника и др.)
- Дирекција за изградњу града Суботица
- Завод за јавно здравље Суботица
- Рурални едукативни центар
- ЦЕКОР
- Јавна Комунална Предузећа у Суботици (Водовод и канализација, Топлана, Суботицагас, ...)
- Femina Creativa,
- Национална служба за запошљавање, Филијала Суботица,
- Републички завод за статистику, Филијала у Суботици, и друге институције и организације
- Канцеларија за младе Суботица.

II. Стручне радне групе:

Кључне активности припреме података и њихове анализе концентрисале су се у раду следећих радних група:

- Група за квантитативне анализе,
- Група за сточарство,
- Група за ратарство и крмно биље,
- Група за воће, поврће, виноградарство, шуме, лековито и друго биље,
- Група за општи рурални развој, инфраструктура, енергетика и екологија, са две подгрупе: Подгрупа општи рурални развој са компонентама планирање, образовање, здравство, култура, уметност и развој, те Подгрупа Инфраструктура, комуналне услуге, енергетика и екологија,
- Група за малу привреду, прераду и услуге,
- Група за органску производњу.

2.3. Истраживачке методе

Применом различитих истраживачких метода и техника и стварањем синергетских ефеката између пројекта омогућено је објективно сагледавање могућности развоја руралних заједница. Територија истраживања је подручје града Суботице са приградским месним заједницама .(мапа на стр. 24).

Идентификовање специфичних развојних ограничења руралних средина и објективно сагледавање њихових потреба и могућности развоја извршено је применом квантитативних и квалитативних метода. Обе методе су спроведене паралелно. Од квантитативних метода коришћена је метода анализе садржаја докумената, техником директне квантитативне (статистичке) анализе садржаја докумената и метода структуралне анализе техником класичне квантитативне анализе садржаја докумената. У оквиру квалитативних метода коришћен је облик испитивања са техником анкете и структурних интервјуа. У раду је примењен и метод SWOT анализе који се иначе користи као методолошко средство у анализи и дефинисању кључних фактора који имају највећи утицај на развој пољопривреде и рурални развој.

Квантитативни методи

Прикупљање квантитативних података за потребе израде Стратегије извршено је преко чланова радних група за израду Стратегије и ангажованих анкетара. Прикупљена су Стратешко планска документа Града, као и подаци званичне статистике Републичког завода за статистику, расположиви подаци Регионалне привредне коморе, итд.

За анализу прикупљених података употребљена је метода анализа садржаја докумената, техником директне квантитативне (статистичке) анализе садржаја докумената и методе структуралне анализе техником класичне квалитативне анализе садржаја докумената. Извршена је анализа доступне литературе, истраживачких радова, стратешких и законских документа који се односе рурални развој у Европи, Србији, АП Војводини и граду Суботица. Систематизација и интерпретација података дата је у контексту представљања тренутног социо-економског окружења Града.

Квалитативни методи

За принцип “од локалног нивоа на горе” (*bottom up*) важан аспект за одрживи развој пољопривреде и рурални развој је и да он подразумева активно учешће свих заинтересованих лица и организација у планирању, одлучивању и спровођењу друштвено-економског развоја. Успешно планирање развоја пољопривреде и руралног развоја није могуће без партиципативног укључивања сеоског становништва у овај процес. У том смислу су примењене следеће методе технике: теренско анкетно истраживање, структурни интервјуи са заинтересованим странама и SWOT анализа.

Анкетно истраживање

АНКЕТА: Коришћена су четири упитника, два за пољопривреду (домаћинства и предузећа) и два упитника за рурални развој (домаћинства и предузећа)

Анкетно истраживање за потребе израде Стратегије је спроведено на статистички репрезентативном узорку (162, од чега 39 предузећа и 123 домаћинства), оформљеном случајним одабиром домаћинстава и предузећа у 18 насеља и 8 рубних месних заједница града Суботица. Узорак је стратификован тако да обухвати делове пилот подручја који припадају руралним областима. Јединица посматрања било је домаћинство са пољопривредном производњом, домаћинство које живи у руралном подручју и не бави се (односно, претежно се не бави) пољопривредном производњом, затим предузеће које се претежно бави пољопривредом и предузеће које се претежно бави неком другом делатношћу, а не пољопривредом. Истраживање је усмерено на пољопривредна домаћинства, без обзира на социо-економску структуру, (величина фарме, чланови домаћинства, извор прихода и друго) али се водило рачуна да буду анкетирани како пољопривредници/домаћинства која имају веће и она која имају мање приходе.

Истраживање је организовано од јуна до септембра 2013. године.

Анкетни материјал за ниво Града налази се у бази података, односно архиви Регионалног центра за развој МСПП Суботица (сада РРА Панонрег Суботица).

Упитник за рурална домаћинства је укључио сет питања из следећих тематских области:

- Селекциона питања
- Подаци о члановима домаћинства

- Подаци о газдинству
- Перцепција потенцијала, ставови, процене, жеље, планови
- Партнерство и оцена државне/локалне подршке руралним областима
- Инвестиције и
- Листа приоритета (потребе и недостатци).

Сами упитници били су структурирани према следећем: I Општи део, II Основна и обртна средства, III Активности, IV Приходи и расходи, подстицаји, V Подаци о тржишту, VI Инфраструктура и задовољство њоме.

Добијени резултати анкетног истраживања су табеларно и графички интерпретирани тако што је за свако обележје (одговор) приказан просек на нивоу руралних подручја града Суботица.

Структурни интервјуи са заинтересованим странама

Структурни интервју развијен је у неколико модела, зависно од типа заинтересоване стране.

Спроведено је укупно 25 интервјуа, дистрибуираних на подручју више месних заједница, у оквиру следећих заинтересованих групација: представници локалне самоуправе, туристичких организација, цивилног сектора, стручњака из области пољопривреде, пољопривредника, представника јавних комуналних предузећа. Структура интервјуа омогућила је дефинисање одговора на следећа питања:

Општа ситуација у пољопривреди и у руралним подручјима Суботице, значај и потенцијали развоја пољопривреде, односно руралних подручја Суботице, којим подсекторима, односно секторима дати приоритет, које су кључне препреке развоју, како оптимално подржати развој, у чему је кључна улога локалне самоуправе, систем едукације и расположиво знање, иновативност, начин финансирања, кључна тржишта, технолошки ниво пољопривреде, на којим основама заснивати будући развој и како поспешити извоз.

3. ПРАВНИ И СТРАТЕШКИ ОКВИР СТРАТЕГИЈЕ

Као ослонац за активности у оквиру развоја пољопривреде и руралног развоја на територији Града Суботица биће законске основе, као што су то Закон о пољопривреди и руралном развоју, Закон о сточарству, Закон о пољопривредном земљишту, Закону о обављању саветодавних и стучних послова у оквиру пољопривреде, Закон о безбедности хране и други. Поред тога, поћи ће се и од прописа везаних за просторно планирање, као и од темељних докумената, као што је то Генерални план. Надаље, радиће се у оквирима Стратегија које су усвојене на нивоу државе, покрајине, односно у Граду Суботица, као што је то нпр. Стратегија локалног одрживог развоја Града Суботица (СЛОП).

Када је реч о нивоу ЕУ, који је за нас значајан утолико јер се ова Стратегија израђује и имплементираће се током поступка приступања тој организацији, рурална подручја свих 28 земаља чланица ЕУ обухватају око 90% укупне територије и 56% становника. Због тога јачање политике руралног развоја добија на важности и уврштава се међу развојне приоритете ЕУ, што ће имати значајан утицај на имплементацију појединих мера и активности дефинисаних овом Стратегијом.

У досадашњем периоду остваривања Заједничке аграрне политике ЕУ (САР), развој руралних подручја традиционално се ослањао на пољопривредну производњу као главног носиоца материјалног развоја.

Након суштинских промена спроведених 2003-2004, САР се од политике подршке пољопривредној производњи, преусмерава према повећању квалитета производа, изазовима тржишта, коришћењу нових развојних могућности и очувању околине. Уводјење Руралног развоја у САР, је одговор на проблеме које су погодиле сеоске (руралне) заједнице, услед дотадашње политике подршке пољопривреди кроз подстицајне мере усмерене на подршку производњи преко субвенција по количини произведене робе или по обрадивој површини. Спроведене реформе и увођење руралног развоја у шему подршке и финансирања, уз примену принципа одрживог развоја, стварају услове за ренесансу руралног подручја и „сеоског начина живота“ на територији ЕУ. Истовремено се отвара програмска буџетска линија за подршку развоју руралних територија по tzv. LEADER приступу, која подржава конкретне иницијативе заједнице артикулисане кроз Локалне акционе групе (ЛАГ), које врше дистрибуцију средстава за конкретне пројекте на својој територији. LEADER приступ се темељи на међусекторској сарадњи (јавног-приватног-невладиног сектора), која се остварује кроз формирање локалних акционих група (ЛАГ) – облик локално приватног партнерства у којем учествују представници локалних и регионалних власти, приватни сектор и представници цивилног друштва (НВО). Некада засебан програм подршке руралном развоју, LEADER убрзо постаје главни ток подршке развоју територије и кроз реформе САР-а бива инкорпорирани као методологија која прожима више стубова САР-а и финансира се из више извора. Тренутним реформама за наредни буџетски период ЕУ, предвиђено је укључење фондова за регионални развој као подршка LEADER приступу.

Према Националном програму руралног развоја од 2011. до 2013. године у Републици Србији није било званичне дефиниције руралних подручја. У Стратегији развоја пољопривреде и руралног развоја Републике Србије од 2014. до 2024. године такође се не дају званичне дефиниције, али се као рурална подручја помињу села, а као становници руралних подручја сеоско становништво. Републички завод за статистику не примењује критеријуме руралности, односно, стандардне индикаторе из међународне праксе, већ се руралним областима сматрају оне које не спадају у урбане, тј. подела на градска и остала подручја заснива се на одлукама градова. Овим одлукама статус урбаног подручја додељује се месту које има израђен генерални урбанистички план. Националним програмом руралног развоја предвиђена је измењена категоризација руралних подручја по којој су руралне области све територије насељених места осим градова, који су тај статус добили према Закону о територијалној организацији Републике Србије и имају више од 100.000 становника. Према истом документу, „маргиналним подручјима се сматрају територије оних општина које су дефинисане на основу Правилника о одређивању подручја са отежаним условима рада у пољопривреди („Службени гласник РС”, бр. 3/10, 6/10 и 13/10). “Према критеријумима ОЕЦД-а, руралним областима се сматрају оне средине у којима је густина насељености испод 150 становника по километру квадратном. Према овој дефиницији, руралне области у Србији заузимају 85% територије у којима живи више од половине укупног становништва (55%), са просечном густином насељености од 63 становника по километру квадратном. Типична сеоска подручја у нашој земљи имају ниску густину насељености и мала насеља разбацаног/раштрканог просторног распореда. Земљиште се најчешће користи у сврху обављања пољопривредних делатности и шумарства, а мање површине заузимају изграђени објекти.

Управо у руралним областима налази се огроман потенцијал у погледу заступљених природних ресурса: пољопривредно земљиште, воде, шуме, биодиверзитет, природне лепоте и предели, потенцијали за обновљиве изворе енергије, минерални ресурси и др. Незагађена природа, очувана баштина историјског и етнографског и културног значаја, бројни рекреативни и балнеолошки, односно туристички потенцијали имају све већу важност и вредност ако се узме у обзир све већи утицај и оптерећење од урбанизације на квалитет живота друге половине становништва Србије. Рурални развој и досезање равнотеже између руралног и урбаног развоја доприносе побољшању квалитета живота и социоекономском статусу, генералном бољитку и за популацију у руралној области и за становништво урбаних области. Неравномеран регионални развој довео је до депопулације руралних области и одласка (млађе) популације са села у градове, који су економски привлачнији, али и оптерећени притиском миграција односно претераном насељеношћу. То све утиче на лошије услове за живот у градским областима и доводи до пада цена некретнина у неурбанизованим областима и нереално високих цена за ограничен животни простор у градовима.

3.1. Правни оквир – Закони

Закон о пољопривреди и руралном развоју („Службени гласник Републике Србије“ бр. 41/09 и 10/2013):

Закон о пољопривреди и руралном развоју је кровни закон за аграрни сектор и рурални развој. Њиме се уређују циљеви и начин остваривања пољопривредне политике, врсте и услови остваривања права на подстицаје, корисници подстицаја, евидентирање и извештавање у пољопривреди, Регистар пољопривредних газдинстава, интегрисани пољопривредни информациони систем и низ других решења везаних за операционализацију политике у области пољопривреде и руралног развоја.

Пољопривредна политика и политика руралног развоја Републике Србије обухватају мере и активности у циљу:

- 1) јачања конкурентности пољопривредних производа на тржишту;
- 2) обезбеђивања квалитетне и здравствено исправне хране;
- 3) обезбеђивања подршке животном стандарду за пољопривреднике, који не могу својом производњом да обезбеде економски опстанак на тржишту;
- 4) обезбеђивања подршке руралном развоју;
- 5) заштите животне средине од негативних утицаја пољопривредне производње.

Законом се уређује више група новчаних подстицаја и накнада пољопривредницима, као и уређење тржишта пољопривредних производа. Мерама структурне политике, које се предвиђају Законом, подстиче се економска ефикасност пољопривредне производње ради осигурања стабилног дохотка и одговарајућег пожељног животног стандарда на сеоском подручју. Тим мерама предвиђено је више врста помоћи и то: подручјима с отежаним условима рада у пољопривреди тзв. маргинална подручја; унапређење програма заштите животне средине, очување биолошке разноврсности, инвестицијама у пољопривредна газдинства и програма диверзификације руралне економије и унапређење квалитета живота у руралним областима. Законом је одређено да се мере пољопривредне политике и политике руралног развоја Републике Србије спровode реализацијом Стратегије пољопривреде и руралног развоја Републике Србије, Националног програма за пољопривреду и Националног програма за рурални развој. Поред наведеног закона, донет је још читав сет Закона који се баве појединачним питањима везаним за проблематику пољопривредног и руралног развоја. У тексту ниже биће наведени неки од њих.

Закон о регионалном развоју ("Службени гласник Републике Србије", бр. 51/09 и 30/10)

Овим законом уређују се: називи региона и начин одређивања области које чине регион и јединица локалне самоуправе које чине област, разврставање региона и јединица локалне самоуправе према развијености, развојна документа, начела, мере, подстицаји и финансирање и спровођење, као и корисници, те финансијски извори за спровођење развојних пројеката, евалуацију мера и политике регионалног развоја. Овим законом се успоставља пет региона у сврху подстицања регионалног развоја (чл.5): регион Војводине, Београдски регион, регион Шумадије и Западне Србије, регион Источне и Јужне Србије и регион Косово и Метохија.

Према степену развијености Закон разликује две групе региона (чл.9):

- развијене регионе, чији је степен развијености изнад републичког просека бруто домаћег производа по глави становника;
- недовољно развијене регионе, чији је степен развијености испод републичког просека бруто домаћег производа по глави становника, као и четири групе јединица локалне самоуправе према степену развијености (чл.11.), а према републичком просеку.

Законом се ближе одређују надлежности субјеката регионалног развоја, права, дужности и услови по питању улоге у регионалном развоју и изради планских докумената. Према Закону, регионална развојна агенција може да се оснује у облику привредног друштва или удружења основаног за обављање послова односно унапређење регионалног развоја.

Закон о сточарству ("Службени гласник Републике Србије", бр. 41/09)

Закон о сточарству односи се на гајење домаћих животиња (магараца, свиња, коња, коза, живине, крзнашица, кунића, пчела, говеда, бивола, риба и др), водених организама (аквакултура) и других гајених животиња.

Уређивање сточарства је засновано на начелу недискриминације које подразумева једнак третман и подједнаке могућности за одгајиваче/власнике домаћих животиња, а кроз прикључење основној одгајивачкој организацији и ако је „сагласан да учествује у реализацији одгајивачког програма“ (чл.4.), под условом да и сам одгајивач испуњава одговарајуће услове за прикључење. Подједнаке могућности и начело недискриминације су примењени и кроз дефинисање субјеката у сточарству на правна и физичка лица и предузетнике, односно пружа се могућност свим заинтересованим странама да се укључе у бављење сточарством (уколико испуњавају одговарајуће услове).

Закон о пољопривредном земљишту ("Службени гласник Републике Србије", бр. 62/06, 65/08 и 41/09)

Према закону о пољопривредном земљишту пољопривредна основа земљишта је обавеза Републике, а треба да буде усаглашена са Националним програмом за пољопривреду и Националним програмом за рурални развој. У оквиру обавеза локалних самоуправа је обавеза усвајања годишњег програма заштите, уређења и коришћења пољопривредног земљишта у државној својини које је на територији локалне самоуправе. Поступак давања пољопривредног земљишта у државној својини у закуп се спроводи ограничењем права учешћа у првом кругу јавног надметања за закуп пољопривредног земљишта у државној својини, који спроводи јединица локалне самоуправе на чијој је територији предметно земљиште, на физичка и правна лица уписана у Регистар пољопривредних газдинстава која имају пребивалиште, односно седиште у катастарској општини (за физичка лица) или јединици локалне самоуправе (за правна лица) у којој је предметно земљиште. Уколико први круг не успе, у другом кругу јавног надметања за закуп пољопривредног земљишта у државној својини право учешћа имају и физичка и правна лица која нису просторно везана, уз услов да су уписана у Регистар пољопривредних газдинстава.

Закон о обављању саветодавних и стручних послова у области пољопривреде ("Службени гласник Републике Србије", бр. 30/10)

Овим законом су створени предуслови за ефикаснији трансфер знања и технологија у области пољопривреде и пораст конкурентности пољопривреде као основног економског сектора руралних подручја.

Закон о органској производњи („Службени гласник Републике Србије“ бр. 30/10)

Овим законом уређује се производња пољопривредних и других производа методама органске производње, циљеви и начела органске производње, методе органске производње, контрола и сертификација у органској производњи, прерада, обележавање, складиштење, превоз, промет, увоз и извоз органских производа, као и друга питања од значаја за органску производњу, субјекти који обављају послове у вези са органском производњом, контролне организације,

методе органске производње, контрола и сертификација у органској производњи, надзор, прерада, обележавање, складиштење, превоз, промет као и увоз и извоз органских производа и утврђују казнене одредбе.

Закон о безбедности хране ("Службени гласник Републике Србије", бр. 41/09)

Закон о безбедности хране има циљ да „обезбеди висок ниво заштите живота и здравља људи и заштиту интереса потрошача, укључујући начело поштења и савесности у промету храном, узимајући у обзир када је то могуће заштиту здравља и добробити животиња, као и здравља биља и заштите животне средине“ (чл.3.). Усвајањем Закона остварени су предуслови за измену система безбедности хране у складу са међународним уговорима и прописима и обавезним стандардима које спроводе ЕУ, FAO, WHO и WTO. Овим Законом се ниво безбедност хране регулише на нивоу „од њиве до трпезе“ тако што су прописане обавезе свих субјеката у ланцу производње и пласмана хране и хране за животиње.

Безбедност хране утврђује се на основу услова у свакој фази производње, прераде и промета, као и припреме и начина употребе од стране потрошача и на основу информација доступних потрошачу, укључујући податке на декларацији.

Законом о безбедности хране прописано је да се анализа ризика врши као редовна активност у систему безбедности хране, а на основу научних доказа и мишљења Стручног Савета за процену ризика у области безбедности хране (радна група коју оснива министарство надлежно за послове пољопривреде). Стручни савет, између осталих послова, има обавезу да у раду примењује информације и смернице Европске агенције за безбедност хране (ЕФСА). Законом се уводи обавеза самоконтроле субјеката у пословању храном да успоставе систем за осигурање безбедности хране у свим фазама производње и објектима, “осим на нивоу примарне производње” и у “у складу са принципима добре произвођачке и хигијенске праксе и анализе опасности и критичних контролних тачака (НАССР)”. (Чл.47)

Закон о добробити животиња ("Службени гласник Републике Србије", бр. 41/09)

Доношењем овог закона Република Србија је искључила дотадашње поимање животиња као искључиво економског ресурса. Законом су јасно издвојене одредбе које се односе на животиње које се употребљавају у производне сврхе, научно истраживачке сврхе, затим као радне и службене животиње, за кућне љубимце, за животиње које се користе на јавним скуповима, (нпр. на изложбама) као и за напуштене и изгубљене кућне љубимце. Овим законом је дефинисана морална обавеза људи да брину о животињама (као о бићима која имају осећања те могу претрпети стрес, бол и патњу), посебно оним врстама од којих и човек егзистенцијално зависи. У том смислу, под добробити животиња сматра се брига и гајење животиња у таквим условима да животиња живи и обавља животне активности тако да јој се не проузрокују психичка (страх, стрес) и физичка патња (бол и повреде). Законом су прописане обавезе свих власника и држалаца животиња у остваривању добробити животиња кроз заштиту животиња: од злостављања, при држању, промету, превозу, узгоју, спровођењу истраживања и експеримената, лишавању живота и клању.

Закон о здрављу биља ("Службени гласник Републике Србије", бр. 41/09)

Овим законом уређује се унутрашњи промет, складиштење и увоз биља и биљних производа (фитосанитарна контрола), услови за пружање услуга у области заштите здравља биља и мере и услови за пружање услуга у области заштите биља, а у складу са међународно прихваћеним стандардима и препорукама ИППЦ. (Међународне конвенције о заштити биља) Законом о заштити здравља биља прописана је обавеза уписа у посебан Регистар Министарства пољопривреде оних субјеката који послују средствима за исхрану биља и оплемењивача земљишта, што је обавеза прописана и осталим законима из области пољопривреде.

Овим законом се укида надлежност локалне самоуправе у заштити биља, а предвиђа се могућност гајења организама који су непријатељи штетних организама прописаних листама штетних организама и објеката, што омогућава да се заштита биља спроводи на еколошки подобан начин.

Закон о јавним складиштима за пољопривредне производе ("Службени гласник Републике Србије", бр. 41/09)

Закон о јавним складиштима за пољопривредне производе уређује делатност, услове за одређивање и одговорност јавних специјализованих складишта за житарице, воће и поврће, индустријско биље и у свежем или полу-прерађеном стању, као и услове ускладиштења. Јавно складиште за пољопривредне производе има обавезу регистрације за ту делатност и уписа, уз испуњеност услова, у Регистар јавних складишта за који је надлежно министарство надлежно за послове пољопривреде, а које издаје решење о дозволи за рад. Дозвола за рад се издаје на временски ограничен рок и може се односити на поједине или на све врсте пољопривредних производа.

3.2. Стратешки оквир - Стратегије и програми

Важност регионалног развоја и умањење дисбаланса у развоју између региона обухваћени су у свим оквирним стратегијама: Стратегији развоја пољопривреде и руралног развоја, Стратегији одрживог развоја, Стратегији регионалног развоја, Стратегији за смањење сиромаштва и другим. Ниже ће бити наведене неке од њих, с акцентом на регионални и рурални развој. Такође ће бити наведени и неки Програми који се односе на рурални развој и пољопривреду.

Стратегија развоја пољопривреде и руралног развоја Републике Србије 2014. до 2024. године (Службени гласник РС број 85/14 од 12.8.2014. године) најпре анализира стање у пољопривредно-прехрамбеном сектору и у руралним подручјима, кроз поједине подсекторе (ратарство, сточарство, воћарство, итд) и аспекте вођених политика, предузетих мера, укључујући и буџетска и друга средства којима је подржана. Потом, на темељу резултата SWOT анализе, утврђује стратешке оквире за реализацију утврђених циљева и приоритета. Полазећи од визије развоја за период до 2024. године дефинише стратешке циљеве, приоритетна подручја стратешких промена и оперативне циљеве по приоритетним подручјима. Потом дефинише мере и активности за реализацију стратешких циљева. Међу стратешким циљевима истичу се раст производње и стабилност дохотка произвођача, раст конкурентности и прилагођавање захтевима тржишта, уз техничко-технолошко унапређење пољопривреде, одрживо управљање ресурсима и заштиту животне средине, унапређење квалитета живота у руралним подручјима и смањење сиромаштва, те ефикасно управљање јавним политикама и унапређење институционалног оквира развоја пољопривреде и руралних средина. Када је реч о стратешким приоритетима они су следећи:

1. стабилизација дохотка пољопривредних произвођача;
2. финансирање пољопривреде и руралног развоја и управљање ризицима;
3. ефикасно управљање земљиштем и повећање доступности земљишних ресурса;
4. унапређење стања физичких ресурса;
5. унапређење система трансфера знања и развој људских потенцијала;
6. прилагођавање и ублажавање утицаја климатских промена;
7. технолошки развој и модернизација пољопривредне производње и прераде;
8. развој тржишних ланаца и логистичке подршке сектору пољопривреде;
9. заштита и унапређење животне средине и очување природних ресурса;

10. очување пољопривреде, природних и људских ресурса у ПОУРП - подр. са отеж. услов. за пољ.
11. диверзификација руралне економије и очување културне и природне баштине;
12. унапређење социјалне структуре и јачање социјалног капитала;
13. модернизација и прилагођавање органа и организација и законодавства;
14. унапређење квалитета и безбедности производа.

У оквиру сваког од дефинисаних стратешких приоритета утврђују се оперативни циљеви.

Буџетска подршка развоју усмерава се кроз три стуба подршке. У оквиру првог стуба подршке делује се путем субвенција (на инпуте или аутпуте) или финансирања/суфинансирања пословања (дела трошкова или одређених активности). У оквиру другог стуба, тежиште је на одрживом развоју руралних подручја, а он је усмерен на јачање физичких ресурса пољопривредних газдинстава и руралних средина, укључујући социјалне мреже, инфраструктуру, животну средину, јавне сервисе. Трећи стуб усмерен је на опште услуге, којима се подстиче развој органа и правних лица, технолошки напредак и прихватање европских стандарда. На крају су дефинисани индикатори за праћење реализације стратешких циљева.

У Стратегији развоја пољопривреде и руралног развоја Републике Србије за период 2014-2024. године тај период дели се на три подпериода: први период од 2014. до 2016. године, када се не очекује значајан раст подршке пољопривреди и руралном развоју, у њему се оцењује да је важно сачувати стабилност система подршке без радикалне измене у структури мера и обиму средстава намењених за поједине мере и програме. У другом подпериоду, од 2017. до 2020. године очекује се поновни привредни раст уз присупачност средстава IPARD-а, па ће се повећати и обим средстава подршке пољопривреди. Трећи потпериод, од 2020. карактерише експанзија буџетске подршке пољопривреди, уз квалификованост за повлачење и већих средстава из ЕУ фондова након приступа.

Три стуба подршке концентришу се на директна плаћања и мере тржишно-ценовне подршке, подршку руралном развоју и подршку општим услугама, укључујући ветерину и заштиту биља. Подршка првом стубу до приступа ЕУ би расла на нивоу између 10 и 20 % у сваком новом подпериоду, а у трећем 100 %, у другом стубу у првом подпериоду би порасла за 15 %, у другом подпериоду за 100 %, а у трећем за 350 %, док би у трећем стубу раст у другом подпериоду био на нивоу од 100 %, а у трећем на нивоу од 300 %.

Други стуб углавном се односи на одрживи развој руралних подручја, који је и услов интензивног развоја пољопривреде, као кључне делатности на тим подручјима. При томе, основне мере ће да се концентришу на раст конкурентности (кроз раст инвестиција у земљишну инфраструктуру, модернизацију опреме, прераду и маркетинг пољопривредних производа, јачање тржишног ланца и дистрибутивних центара и јачање система трансфера знања), унапређење животне средине (ради одрживог коришћења пољопривредног земљишта, очување хабитата, биодиверзитета генетских ресурса, очувања руралног амбијента, развоју органске и интегралне производње) диверзификацију дохотка и унапређење квалитета живота (креирање нових активности на газдинствима, развој сеоског туризма, унапређење руралне инфраструктуре и унапређење социјалних структура), те техничку подршку.

У оквиру трећег стуба јачаће се институционални капацитети уз истовремену реформу институција, а посебно тежиште даће се подршци преносу знања и технолошком напретку, те безбедности хране.

Стратегија регионалног развоја Републике Србије за период од 2007. до 2012. године Овом Стратегијом је био направљен искорак у решавању проблема регионалног развоја. Наиме, она је представљала први стратешки развојни документ из области регионалног развоја који је на консистентан и целовит начин дефинисала основне развојне приоритете регионалног развоја земље и начине њиховог остваривања у наредним годинама. Развојна политика Републике Србије се може рашчланити на: подстицање даљег развоја развијених локалних самоуправа и на развој неразвијених локалних самоуправа, а

задатак државе је да се стара о равномерном регионалном развоју. Подстицање континуалног развоја развијених локалних самоуправа је важно, јер се обично, развијене општине налазе у седиштима округа и значајни су фактори у развоју околних самоуправа и на конкурентност округа у целини.

Национална стратегија одрживог развоја (“Службени гласник Републике Србије” 57/08) Стратегија одрживог развоја усвојена је 2008. године. Одрживи развој Стратегијом се дефинише као „циљно оријентисан, дугорочан, непрекидан, свеобухватан и синергетски процес који утиче на све аспекте живота (економски, социјални, еколошки и институционални) на свим нивоима“. Стратегијом су дефинисани приоритети за остваривање визије стратегије до 2017. године. Поред сваког од приоритета одрживог развоја, у стратегији се наводе механизми односно начини за њихово постизање, па је тако предуслов за постизање конкурентне тржишне привреде и уравнотеженог економског раста макроекономска стабилност, завршетак приватизације, унапређење услова за привлачење страних директних инвестиција, повећање извоза, подстицање иновација и развој малих и средњих предузећа, постизање сигурности у снабдевању енергијом уз повећање енергетске ефикасности и произвођача и потрошача (посебно привреде) и промовисање информатичког друштва. Да би се остварио развој инфраструктуре и равномеран регионални развој неопходно је остварити: проширење и унапређење саобраћајне инфраструктуре; развој комуналне инфраструктуре; смањење регионалних неравномерности и сиромаштва и подизање регионалне конкурентности; подстицање равномерног регионалног развоја и локалних развојних иницијатива тако што ће се отворити различите могућности сарадње приватног и јавног сектора уз сагледавање родне димензије и перспективе развоја; адекватно коришћење простора, као важног ресурса за регионални развој; одрживи развој енергетске инфраструктуре у складу са очекиваним динамичним привредним растом; рурални развој.

У области регионалног и локалног одрживог развоја Стратегијом је дефинисано једанаест циљева везаних за децентрализацију, јачање регионалне сарадње, међурегионалне сарадње и конкурентности, смањење регионалних диспропорционалности у развоју (унутар региона и између села и града), континуално јачање и унапређивање комуналне инфраструктуре, заштиту и коришћење природних ресурса у надлежности локалних самоуправа применом економских инструмената (нпр. фондова за заштиту животне средине) у складу са принципима одрживог развоја, боља организација и координација локалних самоуправа, администрације на локалном нивоу и јавних предузећа и интензивирање примене принципа јавности у раду, обавештавања и партиципације грађанства у процесе планирања и одлучивања. У Стратегији се наглашава значај шумарства у примени флексибилних механизма Кјото протокола и значај развоја агро и руралног туризма, посебно у областима у којима пољопривреда због природних услова или неких других ограничавајућих фактора не може бити примарна економска делатност.

Национални програм руралног развоја 2011-2013 Национални програм руралног развоја МПТШВ био је усвојен 2011. године. То је био први званично усвојен документ који се бавио руралним развојем. Овим програмом су биле прописане мере подршке приоритетним секторима пољопривреде: житарица, индустријског биља, меса и млека, винове лозе, воћа и поврћа. Стратешки циљеви програма су били:

1. Одрживо унапређење пољопривредног и прехрамбеног сектора циљано усмереним инвестицијама ради унапређења и повећања њихове конкурентности;
2. Унапређење стандарда безбедности хране, ветеринарских и фитосанитарних стандарда, стандарда заштите животне средине и других стандарда у складу са правним тековинама ЕУ (acquis communautaire);
3. Одрживом развоју руралне економије и руралних области и опште подстицање проширења пољопривредних активности на селу.

Национални програм пољопривреде Србије 2010-2013 Национални програм пољопривреде је инструмент спровођења пољопривредне политике, а заснован на Закону о пољопривреди и руралном развоју и дефинисан чланом 5. Закона („Службени гласник Републике Србије“ бр. 41/09). Национални програм пољопривреде је намењен великом броју корисника од јавних установа и предузећа, до приватних предузећа и индивидуалних пољопривредних произвођача до страних инвеститора и донатора.

Програм је био донесен како би се осигурала стабилна и предвидљива политика овог временски захтевног сектора. Општи циљеви програма су били: повећање конкурентности пољопривреде; безбедност хране; подршка животном стандарду људи који нису својим степеном развоја у могућности да прате економске реформе, а зависе од пољопривреде; одрживи развој села; заштита животне средине и припрема пољопривреде Републике Србије за приступање ЕУ. Поред општих циљева дефинисани су и посебни циљеви као и механизми тј. активности за њихово реализовање.

Национални акциони план за развој органске производње (усвојен 2010 год) има за циљ повећање површина земљишта у систему органске производње или у фази конверзије у органску производњу, тако да до 2014. године органска производња покрива 50.000 хектара.

Стратегија развоја шумарства Републике Србије (усвојена 2006. год) дефинише опште развојне циљеве шумарског сектора Србије и одређујућих мера за постизање тих циљева. Основни циљ стратегије развоја шумарства је очување и унапређивање стања шума и развој.

Стратегија биодиверзитета Републике Србије за период 2011–2018 осврће се на везе између биодиверзитета и пољопривреде. Стратегија идентификује конкретне претње и притиске на биодиверзитет од пољопривреде и шумарства и предлаже конкретне мере за њихово ублажавање.

Национална стратегија одрживог коришћења природних ресурса и добара у Републици Србији (2012–2021) дефинише као кључне циљеве обезбеђивање услова за одрживо коришћење ресурса кроз одговарајуће планирање сваког биланса и потрошње ресурса те смањење утицаја употребе ресурса на економију и животну средину, као и успостављање индикатора за њихово праћење.

Програм развоја АП Војводине 2014-2020, који кроз 4 приоритета, и то развој људских ресурса, развој инфраструктуре и услова за пристојан живот и рад, одрживи привредни раст, те развој институционалне инфраструктуре, дефинише правце развоја АП Војводине кроз стратешке циљеве, приорите, мере и активности у наведеном периоду. Посебан део Програма је Акциони план за период 2014-2017.

Стратегија основни правци технолошког развоја АП Војводине, која је израђена 2009. године, а садржи основне назнаке праваца технолошког развоја у Покрајини, при чему је тежиште на рачунарству, комуникацијама и аутоматизованим системима, затим биотехнологији и производњи хране, енергетској ефикасности и обновљивим изворима енергије, екологији и хемијском инжењерству, новим технологијама у медицини и фармацији, нуклеарној технологији и новим материјалима.

Акциони план политике за младе у АП Војводини за период 2011-2014. Треба да допринесе побољшању положаја, квалитета живота младих и решавању њихових проблема, који су специфични колико и сама популација младих. При томе, полази се од чињенице да младима који овде живе треба пружити услове како би се прикључили својим вршњацима унутар Европске Уније и на тај начин им омогућити да се активније укључе у Европско повезивање, уз уважавање свих специфичности које са собом носи Аутономна Покрајина Војводина, а при томе задовољавајући потребе и третирајући проблеме младих у свакој појединачној локалној самоуправи кроз један системски приступ.

Програм за побољшање стања у области привреде, предузетништва и занатства у АП Војводине из 2012. године оцењује актуелно стање у привреди, дефинише стратешке правце по појединим секторима и подсекторима привреде, те поједине програме потстицаја, подршке и помоћи развоју (сектору МСП, предузећима с тешкоћама у обнови и покретању производње, ради привлачења страних инвестиција, наставка активности лоше приватизованих предузећа, стратегија комплементарног развоја пољопривреде и привреде АП Војводине, и др.

Просторни план града Суботица ("Службени лист града Суботице" бр. 16/12)

Генерални план Суботица Палић («Службени лист општине Суботица» број 16/2006, 17/2006 испр. и 28/2006)

Планови генералне регулације на подручју града Суботица ("Службени лист града Суботице" бр. 52/2012)

Планови детаљне регулације на подручју града Суботица (« Службени лист Града Суботице » број 44/2010)

Наведени документи дају оквире за активности на руралном развоју и развоју пољопривреде на подручју града Суботица.

Стратегија локалног одрживог развоја града Суботица за период 2013-2022, након детаљне ex ante анализе дефинише стратешке циљеве, приоритете, мере и активности – листе пројеката који ће се реализовати у функцији одрживог развоја града Суботица у наведеном периоду.

LEADER приступ у изради стратешког документа

Већина локалних самоуправа у Србији има стратешке планове развоја у којима су рурални развој и развој пољопривреде препознати као приоритетне области. Треба имати у виду да је проблем постојећих стратешких планова непотпуна развијеност, односно некомплетност, одсуство партиципативности и реалног приказа стања на терену. Један од значајних проблема је одсуство акционих планова. Да би стратегија била применљива, неопходно је да се израде и пратећи акциони планови, а када се они и ураде неопходно је вршити интерну и екстерну евалуацију и приликом израде планова увек у виду имати потребне трошкове за мониторинг и потребу њихове повремене ревизије на основу резултата мониторинга. Подстицање социјалног капитала се може вршити постепеним увођењем локалних стратегија руралног развоја. Оне утичу у позитивном смислу на интересовање и активно учешће локалног становништва кроз остваривање јавно-приватног партнерства (ЈПП) у облику локалних акционих група (ЛАГ). Процес израде ове стратегије имао је све напоменуте чињенице у виду, а приступ партиципативности остварен је применом PLA/PRA методологије.

Још од 1992. године Европска Унија, развија специфични приступ и примењује програме руралног развоја под називом LEADER, кроз које финансира различите активности руралних заједница. LEADER приступ се заснива на сарадњи између државне управе, локалне самоуправе, невладиног сектора и приватног сектора у циљу дефинисања приоритета односно смерница развоја на локалном нивоу, развијање капацитета и размене искустава и знања. Сарадња се остварује кроз локалне акционе групе (ЛАГ). Локалне акционе групе су један од облика јавно – приватног партнерства (ЈПП) у чијем саставу се налазе представници горе наведених група (Видети: Републичка агенција за просторно планирање Републике Србије, односно <http://ec.europa.eu/leaderplus>)

Србија је у овом тренутку једнако далеко од програма LEADER, колико је далеко њено прикључење Европској Унији, но концепт на коме се LEADER програм заснива и потреба за формирањем ЛАГ-ова одавно је присутна у руралним срединама Србије и процеси препознавања потребе за успостављањем локалних партнерстава зарад развоја руралних области увелико су у току. Будући да предприступни фондови ЕУ (IPARD) предвиђају подршку успостављању ових партнерстава и њиховим почетним корацима у развоју и спровођењу локалних стратегија руралног развоја, потребно је отпочети припремне радње које ће омогућити да се, чим политичке прилике и статус то дозволе, одмах реализују пројекти од значаја за рурални развој. Наиме, припрема руралних заједница за усвајање и спровођење интегрисаних развојних стратегија, кроз локално партнерство у склопу другог приоритета (допринос одрживом развоју руралних подручја) IPARD програма треба да створи предуслове за примену LEADER приступа и програма у Србији. Из тог разлога је значајно да се стратешки документи на локалном нивоу припреме и реализују према LEADER приступу, како би се успоставиле ефикасне локалне акционе групе и њихова сарадња на решавању развојних проблема и убрзао напредак руралних подручја у будућности.

Програми подршке Европске уније

Предприступна помоћ Европске уније установљена је са циљем да се земљама корисницима помогне при усаглашавању својих активности и структура са високим стандардима ЕУ. Посебан акценат, ставља се управо на предприступну помоћ у области пољопривреде и руралног развоја. Први инструмент предприступне помоћи настао је 1990. године и носио је назив PHARE.

Био је намењен земљама Централне и Источне Европе са два основна циља:

- Помоћ администрацији земљама кандидатима за чланство у ЕУ са циљем усклађивања својих аката са EU *acquis communautaire*, као и упознавање са циљевима и процедурама које важе у ЕУ;
- Помоћ индустрији и основној инфраструктури у земљама кандидатима за чланство у ЕУ како би се испунили одређени ЕУ стандарди, посебно у сегментима где је ЕУ веома захтевна: животна средина, транспорт, квалитет производа, услови рада и сл.

У задња два средњерочна периода ЕУ, развој се у земљама у поступку приступања ЕУ посебно подржавао са два инструмента: CARDS (у периоду до 2006. године) и IPA, од 2007 године.

За пољопривреду и рурални развој посебно су била интересантна два инструмента предприступне помоћи ЕУ: ISPA и SAPARD.

ISPA инструмент био је намењен земљама Централне и Источне Европе, којим се кроз структурне инструменте предприступне помоћи финансијски подржавају, пре свега области заштите животне средине и транспорта.

SAPARD програм био је намењен за 10 земаља кандидата за чланство у Европској Унији са циљем да се имплементира ЕУ *acquis* који се односи на Заједничку аграрну политику ЕУ (Common Agricultural Policy - CAP) и пратеће прописе, као и за помоћ у решавању приоритетних и специфичних проблема у руралним подручјима земаља кандидата.

Нови плански циклус Европске уније за период 2014-2020 уз класичне програме помоћи IPA, HORIZON (у оквиру тога у првом реду COSME), садржи такође и специфичне програме за подршку помоћи руралном развоју и развоју пољопривреде у оквиру IPA II програма.

Програм IPA II усвојен је од стране Европског Парламента и Савета 11. Марта 2014. године и у одредби члана 3. став 1. тачка (д), апострофира се и развој пољопривреде и рурални развој као једна од компоненти. (видети ОЈ ЕУ, Л77/11 од 15.03.2014)

У оквиру IPA II за 2014-2020, Европска комисија ће се заједно са властима Републике Србије фокусирати на то да се само стратешки значајни и развијени пројекти узму у разматрање за финансирање у оквиру секторског приступа.

IPA II подржава следеће области политике:

- а. Репорме ради припреме за чланство у Унији и изградње релеватних институција и јачања капацитета;
- б. Друштвено економски и регионални развој;
- ц. Запошљавање, социјалну политику, образовање, промоцију родне равноправности и развој људских ресурса;
- д. Пољопривреда и рурални развој;
- е. Регионална и територијална сарадња.

Када је реч о IPA II подршци у периоду између 2014. и 2020. године за њу ће се укупно издвојити сса. ЕУР 11,7 милијарди, дакле незнатно изнад нивоа претходног периода, с тиме што ће у Србији бити расположиво више програма подршке него у ранијем периоду, што укључује и подршку развоју пољопривреде и руралном развоју. IPA наставља да унапређује добро управљање (гоод гвернанце) и изградњу капацитета у сагласности са ЕУ законодавством, те друштвено економски развој у складу са циљевима Стратегије ЕУ2020 за паметан, одржив и инклузиван раст.

Инвестиције у пољопривреду и рурални развој претежно се оријентишу на реструктурирање пољопривреде и њено прилагођавање ЕУ стандардима. Оне треба да допринесу одрживом руралном развоју, а њихов коначни циљ је да потпомогну несметану интеграцију сектора пољопривреде у ЕУ на корист како фармера тако и потрошача.

Најважнија новина IPA II у односу на претходни IPA програм је њен стратегијски фокус, тј. на оно на шта се усредсређују државна стратешка документа за средњерочни период, чиме ће се остварити чвршће власништво корисника средстава на реформама и плановима развоја које усвајају. То ће водити потпунијем остваривању циљева усмерених на интеграцију уз секторске реформе које ће то потпомоћи. Посебна ће се пажња обраћати на мерење постигнутих резултата кроз утврђене индикаторе.

Све земље које у међувремену постану чланице ЕУ, престају да користе средства из програма предприступне помоћи. Међутим, структуре које су успостављене у процесу имплементације предприступне помоћи ЕУ користе се у спровођењу заједничке аграрне политике ЕУ које спроводе земље чланице ЕУ.

4. СИТУАЦИОНА АНАЛИЗА

Када је реч о доношењу Стратегије развоја пољопривреде и руралног развоја града Суботица за период 2014. до 2020. године, важно је да се она заснује на веродостојним подацима и информацијама који су довољно „свежи” да одражавају стварну ситуацију. Иначе ће и анализа података и информација, односно закључци до којих се дође бити погрешни, а кораци који се оцене да их треба предузимати ће да воде у погрешном правцу, односно смеру.

У том смислу, посебна пажња била је посвећена дефинисању параметара и индикатора који ће да се узимају у обзир приликом оцене ситуације, затим формирању група и ангажовају анкетара и експерата, који ће да помогну да се наведени подаци прибаве и обраде темељно и на стручан начин, уз коришћење најсавременијих техника обраде, односно научних метода извођења закључака.

Што се тиче прикупљања података којима располаже званична статистика, повољна околност била је да се крајем 2013. и почетком 2014. располаже и одређеним подацима из Пописа становништва 2011. године, као и Пописа пољопривреде 2012. године, који могу да помогну да се дође до битних информација о стању села и руралних средина, односно пољопривреде у недавној прошлости. У сваком случају, резултати пописа датирају након што је и код нас наступила глобална економска криза 2009. године, која је зауставила тренд благог опоравка наше привреде. С друге стране, да би се дошло до актуелних информација о стању руралних подручја и пољопривреде средином 2013. године обављене су анкете и интервјуи, који су дали најсвежије могуће инпуте, а након чега су обављене и SWOT анализе. У том смислу, може се рећи да се Стратегија развоја пољопривреде и руралног развоја града Суботица заснива на релевантним подацима и информацијама, који се представљају у ex ante анализи која следи.

Ситуациона (ex ante) анализа извршена је сегментирано, онако како су радне групе прикупљале податке, а из ње се могу извести следећи општи закључци:

1. Када је реч о пољопривреди, и даље у Суботици доминира ратарство, као кључни подсектор пољопривреде, а готово 90 % пољопривредног земљишта користи се ради производње житарица и индустријског биља. Велика већина пољопривредних домаћинстава као кључну делатност наводи ратарство. При томе, већина домаћинстава диверзификује своју пољопривредну делатност, а уз ратарство већина њих се бави у одређеној мери и сточарством. Релативно мали је број специјализованих домаћинстава (или газдинстава) која се баве само једном делатношћу. Бављење воћарством, потвртарством и виноградарством обухвата око 7 % пољопривредних површина, али зато приходи од тих делатности учествују са знатно већим процентом у укупним приходима пољопривредника.
2. У том смислу, пољопривреда Суботице недовољно је диверзификована,*1 како у смислу неизбалансираности услед оријентације према ратарству, тако и унутар ратарства, услед готово искључиве оријентације према производњи житарица, односно у првом реду кукуруза и пшенице. На тај начин, осликава се упорност локалних домаћинстава да следе структуру производње својих предака, уместо да се оријентишу према оним културама које су профитабилније, како према јединици производа, тако и по приходима по хектару.
3. Присутна је и подела на јужна подручја Града, на којима се становништво готово искључиво бави ратарством и донекле сточарством, те северна подручја на којима је значајније присутно бављење воћарством и повртарством.
4. Органска производња, како поврћа и воћа, тако и стоке, односно ратарских култура далеко је испод својих потенцијала, и у њој поред интензивнијег гајења стоке, воћа и поврћа може се тражити правац диверзификације производње и одрживог развоја пољопривреде Суботице, што је кључна детерминанта развоја у XXI веку! То последично може довести до веће акумулације, интензивирања производње и већег запошљавања, односно стварања услова за бољи живот од пољопривреде.
5. По питању руралног развоја може се истаћи да су рурална подручја града Суботица задњих деценија претрпела вишеструке штете: с једне стране перманентно смањење броја становника по свим насељима око Града, драстично смањење сточарске производње, па губитак готово свих средњих и већих индустријских капацитета у тим срединама, нестанак ионако малобројних занатских радњи на селима, нестајање школа или смањење броја ученика у њима, све мање културних садржаја, ограничених углавном на деловање локалних културно-уметничких друштава и нешто забавних садржаја, укидање домова здравља и осиромашивање садржаја здравствене заштите која се пружа директно у насељу. Поред тога, фреквенција

*1 Мања диверзификованост производње повећава ризик пословања, уз све противаргументе које даје „економија количине“ („economies of scale“). Такође, уски плодореци не доводе до побољшања квалитета земљишта већ супротно.

јавног саобраћаја (аутобуси и железнички саобраћај) је смањена, што сужава могућност путовања у Град углавном на сопствена возила, што је при поскупљењу горива додатно оптерећење домаћинствима и привредним субјектима из руралних подручја. Пuteви нису адекватно одржавани, посебно атарски. Електричном енергијом је становништво релативно задовољно, као и водоводом у насељима у којима га има, али није квалитетом услуга (често нестајање електричне енергије и низак напон). Недостатак канализације у већини приградских насеља ствара акутне проблеме везане за животну средину, док гасификације практично нема у приградским насељима. Чињенице да се становништво ових насеља претежно бави пољопривредом, а неки имају прилику да раде у ретким индустријским и услужним предузећима која послују у њиховим срединама, док већина осталих запослених је приморана да путује у Град, где није лако наћи радно место, употпуњују суморну слику руралних подручја не само града Суботица него и Војводине и целе Србије.

6. Уочава се и разлика између појединих насеља, при чему неким од њих прети и директно одумирање, што је за ову средину која се налази на плодном земљишту неочекиван закључак. Углавном су сва насеља оријетисана према Граду Суботица, док је међусобна сарадња ретка и ограничена на појединачне интересе (пословне, културне и друге).

Следи представљање појединих аспеката и сегмената ове анализе:

Географски положај, конфигурација терена, климатске, педолошке и хидролошке карактеристике

Подручје града Суботица налази се **на површни** од 1.007,36 km² на северу Републике Србије, уз границу са Републиком Мађарском, на 46° 05' 55" северне географске ширине и 19° 39' 47" источне географске дужине. Просечна надморска висина Суботице је 114 m, 40 m изнад нивоа Тисе код Кањиже до 32 m изнад нивоа Дунава код Баје. Поред Суботице пролази међународни пут Е-75. До граничног прелаза Келебија има 10 km, а до Хоргоша 30 km. Северно од Града је плодна пешчара с виноградима и воћњацима, а јужно земља ораница.

Данас град са околним насељима има нешто преко 140.000 **становника**: Мађара, Срба, Хрвата, Буњеваца, и других народа. Око града је подигнуто 18 већих насеља: Бајмок, Бачки Виногради, Бачко Душаново, Биково, Вишњевац, Горњи Таванкут, Доњи Таванкут, Ђурђин, Келебија, Љутово, Мала Босна, Мишићево, Нови Жедник, Палић, Стари Жедник, Хајдуково, Чантавир и Шупљак. Град је повезан са старим летовалиштем и језером Палић.

Табела 1. Месне заједнице ван градског језгра

Редни број	Назив месне заједнице	Насеља која обухвата МЗ
1.	МЗ Бајмок	Бајмок
2.	МЗ Мишићево	Мишићево
3.	МЗ Бачки Виногради	Бачки Виногради
4.	МЗ Биково	Биково
5.	МЗ Ђурђин	Ђурђин
6.	МЗ Келебија	Келебија
7.	МЗ Мала Босна	Мала Босна
8.	МЗ Палић	Палић
9.	МЗ Александрово	део насеља Суботица
10.	МЗ Бајнат	део насеља Суботица

11.	МЗ Мали Радановац	део насеља Суботица
12.	МЗ Нови Град	део насеља Суботица
13.	МЗ Ново Село	део насеља Суботица
14.	МЗ Радановац	део насеља Суботица
15.	МЗ Зорка	део насеља Суботица

Редни број	Назив месне заједнице	Насеља која обухвата МЗ
16.	МЗ Жељезничко Насеље	Суботица
17.	МЗ Таванкут	Горњи Таванкут део насеља Љутово Доњи Таванкут
18.	МЗ Чантавир	Чантавир
19.	МЗ Шупљак	Шупљак
20.	МЗ Нови Жедник	део насеља Нови Жедник
21.	МЗ Стари Жедник	део насеља Стари Жедник
22.	МЗ Хајдуково	Хајдуково
23.	МЗ Верушић	део насеља Суботица део насеља Стари Жедник део насеља Мала Босна део насеља Нови Жедник део насеља Биково
24.	МЗ Граничар	део насеља Суботица
25.	МЗ Пешчара	део насеља Суботица
26.	МЗ Бачко Душаново	Бачко Душаново
27.	МЗ Љутово	део насеља Љутово део насеља Мала Босна
28.	МЗ Вишњевац	Вишњевац

Извор: РЗС

Наведене руралне месне заједнице, распоређене су на рубовима урбаног дела града, односно у **18 насеља** око града Суботица:

Мапа подручја града Суботица са насељима



Уједно, рурална насеља око града Суботица сврстана су у једанаест катастарских општина.

Табела 2. Катастарске општине

Но	Назив општине	катаст.	Површина			
1.	Бачки Виногради	2047	ha	60	a	53 m ²
2.	Бајмок	13005	ha	20	a	97 m ²
3.	Биково	7927	ha	53	a	23 m ²
4.	Чантавир	9233	ha	1	a	42 m ²
5.	Ђурђин	7035	ha	19	a	1 m ²
6.	Доњи Град	15498	ha	81	a	69 m ²
7.	Нови Град	5794	ha	78	a	16 m ²
8.	Стари Град	8070	ha	92	a	48 m ²
9.	Палић	10947	ha	10	a	40 m ²
10.	Таванкут	9345	ha	68	a	78 m ²
11.	Жедник	11831	ha	99	a	32 m ²
	Град Суботица	100737	ha	85	a	99 m ²

Извор: РЗС

Територија Суботице спада у **климатску зону** са умерено континенталном климом, са изразито топлим летима и врло хладним зимама уз малу годишњу количину талога. Од ветрова који допиру до ових подручја најчешћи су северни хладни и западни влажни ветрови. Доминантан правац дувања ветра је северозапад-југоисток.

У току године постоје два влажна и два сушна периода. Највише падавина се може очекивати крајем пролећа и почетком лета (мај-јул). Споредни максимум настаје у другој половини јесени.

Најсушнији период јавља се почетком године, а други сушни период настаје на прелазу лета у јесен, односно у септембру.

Структура пољопривредне производње у великој мери условљена је едафским условима, тј. **педолошким карактеристикама земљишта** на којима се одвија пољопривредна производња, тако да у општини имамо поделу на два главна производна региона:

- регион Суботичко-Хоргошке пешчаре где доминирају воћарство и виноградарство,

- остали део општине са доминантном ратарском производњом, коју прати сточарство, при чему се истичу млечно говедарство и свињарство.

Коришћено пољопривредно земљиште у већем делу производње одвија у условима сувог ратарења. Од култура доминирају кукуруз, стрна жита и сунцокрет, док се соја, шећерна репа и уљана репица гаје на мањим површинама. Од крмног биља, луцерка заузима највеће површине.

Када је у питању производња вишегодишњих култура, као и повртарских култура, она доминира на песковима Суботичко-Хоргошке пешчаре и сконцентрисана је око следећих насељених места: Таванкут, Љутово, Келебија, Палић, Хајдуково и Бачки Виногради.

Повртарска производња је заступљена на њивским површинама и на окућницама, а последњих година приметно је повећање заштићеног простора типа пластеника за производњу раног поврћа.

Виноградарска производња - последњих 3-4 године дошло је до увећања површина под овом културом, а највише је заступљена производња винских сорти грожђа за производњу квалитетних и врхунских вина, типа: Кадарка, Пинот Грис, Италијански ризлинг, Chardonnay.

Када је у питању воћарска производња, она се одвија на око на знатно већим површинама, а најзаступљенија је производња јабуке, шљиве, брескве и вишње. Производња воћарских култура се одвија махом на песку који је по свом саставу веома хетероген, производња је претежно у условима наводњавања (кап по кап или вештачка киш), а тип подлоге који је доминантан код јабуке (90%) јесте ММ 106, што значи да су засади полуинтензивног типа, али треба истаћи да је последњих година интензивирано подизање јабуке у густим засадама на подлози М-9.

Везано за карактеристике земљишта, доле у табели су приказане минималне, максималне и просечне вредности испитиваних својстава узорака земљишта узетих са орничних површина на подручју града Суботица:

Табела 3. Карактеристике земљишта

	Min.	Max.	Prosek
pH u KCl	6,65	8,07	7,49
pH u H ₂ O	7,34	8,62	8,19
CaCO ₃ (%)	0,71	45,74	12,84
Humus (%)	0,03	5,82	3,35
N (%)	0,003	0,35	0,21
P ₂ O ₅ (mg/100gr)	3,10	195,72	21,85
K ₂ O (mg/100gr)	5,69	113,70	21,97

Извор: Локалне институције у Суботици

На основу прегледа резултата испитивања рН вредности земљишта у 1N KCl може се закључити да су земљишта у суботичкој регији углавном слабоалкална, што је последица присуства растворивог калцијума. С обзиром да је за успевање већине гајених биљака најповољнија слабокисела до неутрална реакција земљишта, на основу добијених резултата може се истаћи да је потребно користити физиолошки кисела ђубрива за исхрану биљака.

Из прегледа класификације земљишта на основу садржаја калцијумкарбоната види се да преовладавају карбонатна земљишта тако да се за прихрану не препоручује употреба кречног амонијум нитрата, (КАН) већ искључиво урее и амонијумнитрата, а посебну пажњу треба посветити и примени фосфорних ђубрива с обзиром на тенденцију стварања теже растворивих и биљкама неприступачних, секундарних и терцијарних фосфата. Уколико се на ораничним земљиштима желе заснивати воћњаци потребно је водити рачуна о избору воћне врсте и подлоге за гајење.

На основу добијених резултата о садржају хумуса може се констатовати да је његов садржај у земљишту задовољавајући, али да би се спречило његово смањивање потребно је заоравати жетвене остатке а никако их спаљивати на њиви, а на слабо хумозним земљиштима препоручљиво би било и ђубрење органским ђубривима.

У складу са садржајем хумуса у земљишту су и подаци о садржају укупног азота у земљишту тако да је већи део земљишта добро обезбеђен до богат у укупном азоту, али за постизање високих приноса потребно је његово уношење путем минералних ђубрива.

Насељеност и демографски индикатори, запосленост, незапосленост

У погледу насељености и структуре становништва, уочава се **дугорочно смањење броја становника**, посебно у руралним насељима Суботице, нешто веће учешће жена од мушкараца посебно у старосним групама преко 50 година старости, као и смањење радног контингента становништва.

Површина (у km ²)	1.007,36	(2011)
Број насеља	19	(2011)
Становништво — процена средином године	140.847	(2012)

Густина насељености (број становника по km ²)	140	(2012)
Стопа живорођених	9	(2012)
Стопа умрлих	15	(2012)
Стопа природног прираштаја	-5	(2012)
Очекивано трајање живота при живорођењу (просек година)	73	(2012)
Просечна старост (у годинама)	42	(2012)
Индекс старења (60+ год. / 0–19 год.)	122	(2012)

Извор: РЗС- Попис становништва

Структура становништва града Суботица указује да жене чине 51,9 % популације, а мушкарци 48,1 %. При томе, радни контингент становништва (стари од 15 до 64 године) чини 99.226 становника (68,7 % популације). Ипак, број запослених чини свега 26,5 % укупне популације Суботице, док регистровани број незапослених досеже 8 % укупне популације. У континуитету број становника након 1982. године стагнира, а у приградским насељима перманентно опада.

Табела 4. Тренд броја становника по насељима Суботице, према подацима из Пописа становништва од 1948 до 2002.

	1948.	1953.	1961.	1971.	1981.	1991.	2002.
Суботица	123688	126559	136782	146770	154611	150534	152278
Бајмок	11188	10829	11117	10307	9586	8620	8726
Бачки Виногради	3084	3206	3590	3744	2345	2242	2048
Бачко Душаново	1023	1023	1011	938	839	785	743
Биково	3175	3416	3236	2786	2203	1942	1841
Вишњевац	1074	932	694	668	703	634	645
Горњи Таванкут	2461	2518	2340	2106	1879	1526	1399
Доњи Таванкут	3553	3636	3379	3042	2719	2710	2675
Ђурђин	2738	2664	2992	2805	2297	1911	1771
Келебија	2861	2641	2974	2434	1995	1975	2186
Љутово	1847	1891	1757	1581	1411	1182	1189
Мала Босна	2940	3002	2883	2318	1835	1488	1262
Мишићево	601	582	597	554	517	509	448
Нови Жедник	3633	3735	3909	3435	3195	2932	2872
Палић	3693	3764	4381	5179	7018	7375	8266
Стари Жедник	2809	2887	3022	2655	2472	2323	2262
Суботица	63048	66057	74999	88769	100472	100386	102712
Хајдуково	1511	1539	1791	2118	2879	2627	2610
Чантавир	9397	9262	9341	9085	8596	7940	7303

Шупљак	3052	2975	2769	2246	1650	1427	1320
--------	------	------	------	------	------	------	------

Извор: РЗС

Табела 5. Број становника месним заједницама Суботице – према подацима из пописа становништва 2011.

	Број становника
1. МЗ Александрово	6.995
2. МЗ Бајмок	9.032
3. МЗ Бајнат	2.712
4. МЗ Бачки Виногради	2.039
5. МЗ Бачко Душаново	741
6. МЗ Биково	1.506
7. МЗ Центар I	3.200
8. МЗ Центар II	2.980
9. МЗ Центар III	4.280
10. МЗ Дудова шума	10.569
11. МЗ Гат	4.080
12. МЗ Хајдуково	2.482
13. МЗ Келебија	2.168
14. МЗ Кер	4.236
15. МЗ Кертварош	7.796
16. МЗ Љутово	1.181
17. МЗ Макова седмица	4.433
18. МЗ Мала Босна	1.231
19. МЗ Мали Бајмок	5.118
20. МЗ Мали Радановац	4.807
21. МЗ Мишићево	446
22. МЗ Нови Град	2.742
23. МЗ Нови Жедник	2.768
24. МЗ Ново Село	7.917
25. МЗ Палић	7.745
26. МЗ Пешчара	5.556
27. МЗ Прозивка	9.314
28. МЗ Радановац	2.600
29. МЗ Стари Жедник	2.113
30. МЗ Таванкут	4.012

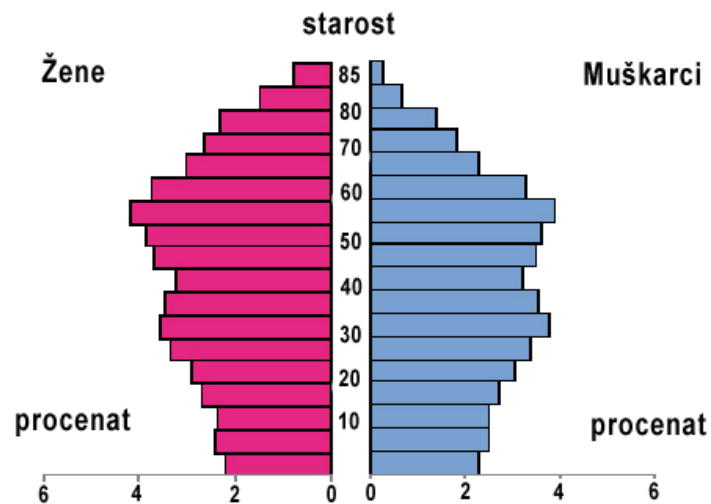
31. МЗ Верушић	989
32. МЗ Вишњевац	639
33. МЗ Зорка	4.602
34. МЗ Шупљак	1 310
35. МЗ Жељезничко насеље	5.773
36. МЗ Чантавир	7.178
37. МЗ Ђурђин	1.746



Плавом бојом су обележене руралне месне заједнице, са укупно 92.009 становника

Извор: ГУ на основу података РСЗ

Табела 6. Становништво према полу и старости, 2011. (у %)



Izvor: RZS, popis stanovništva

Табела 7.

Становништво, према старосним групама и полу, 2011-2012.

број	2011		2012	
	женско	мушко	женско	мушко
Деца старости до 6 година (предшколски узраст)	4.572	4.749	4.435	4.555
Деца старости 7-14 година (узраст основне школе)	5.659	5.982	5.460	5.747

Становништво старости 15-18 година (узраст средње школе)	3.109	3.234	3.001	3.155
Деца (0-17 година)	12.559	13.182	12.134	12.657
Млади (15-29 година)	13.326	13.888	12.532	12.951
Радни контингент становништва (15-64 година)	49.906	49.320	48.770	48.074
Укупан број становника	74.230	68.939	73.155	67.692

Извор: РЗС – Витална статистика

Табела 8. Тренд броја становника Војводина, Суботица према подацима из Пописа становништва

Година	Војводина	Суботица
1948	1.640.599	123.688
1953	1.698.640	126.559
1961	1.854.971	136.782
1971	1.925.560	146.770
1981	2.034.782	154.611
1991	2.013.889	150.534
2002	2.031.992	148.401
2011	1.931.809	140.847

Извор: РЗС – Витална статистика

По питању **запослености** у Суботици такође је учљив дугорочан тренд смањења обима посла, посебно у приватном сектору, док се запосленост у јавном сектору благо повећава. Укупна запосленост је у задњих 20 година опала за око 30 %, знатно више од смањења броја становника на нивоу од око 5 %.

Табела 9. Просечан број запослених 2012.

Број запослених	37.316	(2012)
Запослени у односу на број становника (у %)	26,5	(2012)
Просечне зараде без пореза и доприноса (РСД)	37.202	(2012)
Број регистрованих незапослених	11.325	(2012)
Регистровани незапослени на 1000 Становника	80	(2012)

Извор: РЗС општине

Табела 10. Број запослених Суботица 1992, 2002, 2012.

Година	Запослени		Број запослених на 1000 становника	
	Укупно	Жене	Укупно	У предузећима

		%		задругама и другим орг.
2012	37.316	46.7	274	224
2002	40.315	45.3	271	208
1992	50.904	42.4	340	305

РЗС општине 1992, 2002, 2012

Табела 11. Годишњи просек запослености у Суботици у 2005. години

Опис, 2005. године	Укупан број лица
1. Запослени у предузећима, установама и организациј.	35.880
2. Привредна делатност	27.062
3. Ванпривредна делатност	8.818
Пољопривреда	1.518
Прерађивачка индустрија	12.026
Електрична енергија, гас, вода	685
Грађевинарство	2.821
Трговина и сервис за моторна возила	5.710
Хотели и ресторани	402
Саобраћај, складиште и везе	2.914
Финансијско посредовање	397
Некретнине и изнајмљивање	1.908
Државна управа и соц. осигурање	1.170
Образовање	2.600
Здравствени и социјални рад	3.799
Остале комуналне и услужне делатности	1.139
Предузетници и самостална делатност	10.610

Извор: Подаци прикупљени у локалним институцијама

Табела 12. Запосленост у Суботици 2012 (секторски и подсекторски и основни показатељи)

Опис, 2012. године	Укупан број лица
1. Укупно	37.316
2. Привреда	23.044
3. Ванпривредна делатност	8.973
Пољопривреда	846

Прерађивачка индустрија	7.984
Снабдевање водом и управљање отпадним водама	639
Електрична енергија, гас, вода	403
Грађевинарство	1.883
Трговина и сервис за моторна возила	5.969
Смештај и исхрана	349
Саобраћај, складиште и везе	2.572
Информисање и комуникације	849
Финансијско посредовање	419
Некретнине	49
Стручне, научне иновационе и техничке делатности	1.148
Административне и помоћне услужне делатности	464
Државна управа и соц. осигурање	1.115
Образовање	2.919
Здравствени и социјални рад	3.433
Остале услужне делатности	384
Уметност, забава, рекреација	489
Предузетници и самостална делатност	10.610

Извор: Подаци прикупљени у локалним институцијама

Табела 13. Запосленост у Суботици упоредно са Србијом, АПВ и СБО и тренд 1992-2013


Година	Србија	АПВ	Севернобачка област	Суботица
2013. март	1.725.071	442.395	45.634	36.835
2012	1.727.048	447.963	46.067	37.316
2011	1.746.138	460.588	47.911	39.216
2010	1.795.775	472.441	49.103	40.587
2009	1.889.085	497.910	52.293	42.893
2008	1.999.476	533.343	56.525	46.529
2007	2.002.344	529.391	55.423	45.496
2006	2.028.854	52.8096	55.450	45.381

	дец. 2010		дец. 2011		дец. 2012		новембар 2013**	
	незапослени	стопа*	незапослени	стопа*	незапослени	стопа*	незапослени	стопа*
Република Србија	729.520	26,70	745.187	27,59	761.486	28,53	762.638	28,71
АП Војводина	198.276	28,20	203.114	28,63	200.956	28,80	198.509	29,01
Северно бачки округ	16.778	24,60	16.433	24,03	17.241	25,31	17.593	26,20
Суботица	11.018	20,80	10.959	20,79	11.325	21,77	11.534	22,67
* административна стопа незапослености								

Извор: НЗС

Графика

Учешће незапослених према старосним групама у укупном броју незапослених, 2012. (у %)



Извор: НЗС – Национална служба за запошљавање

Сеоско становништво на подручју Суботице одликује и све већи број лица која ту живе, али чија егзистенција није у вези са пољопривредом. Они део својих потреба задовољавају у местима где живе, а своје потребе за терцијарним (услужним) делатностима задовољавају одлазећи у Град.

Табела 15. Структура градско и сеоско становништво

	градска насеља			остала насеља		
	2002	2011	Раст/пад	2002	2011	Раст/пад
Војводина	1.152.295	1.146.731	-5564	879.697	785.078	-94619

Северно-бачки округ	123.897	120.254	-3643	76.243	66.652	-9591
Град Суботица	107.726	105.681	-2045	40.675	35.873	-4802

Извор: РЗС – Попис становништва 2002 и 2011

Број како градског тако и сеоског становништва на подручју Суботице смањује се знатно брже него на нивоу АП Војводине. При томе, градско становништво на подручју Суботице смањено је за око 2 %, а сеоско за око 12 %.

У категорији пољопривредног становништва неповољна кретања се испољавају и у броју малих пољопривредних газдинстава. У Суботици 12.000 малих пољопривредних домаћинстава и газдинстава располаже са пољопривредном површином од 4 ha у просеку по домаћинству/газдинству. Ови поседи нису у могућности да обезбеде егзистенцију породица, а још мање да обезбеде развојним кредитима одрживи развој малог пољопривредног домаћинства/газдинства.

4.1. ИНФРАСТРУКТУРА

Област коју обухвата овај део анализе постојећег стања је инфраструктура и енергетика територије која обухвата Стратегију развоја пољопривреде и руралног развоја Града Суботица за период 2014-2020 и базирана је на подацима (статистика, анкета, SWOT анализе) који су прибављени у прелиминарној фази, односно током припреме за писање Стратегије.

Кључне карактеристике постојећег стања инфраструктуре и енергетике - лоше саобраћајне везе са Градом уз лош квалитет путева, неразвијен железнички саобраћај (индустријски колосеци нису у функцији), биомаса је неискоришћена, лоша организованост и неповезаност, недостатак индустријских капацитета, неразвијена водоводно/канализациона мрежа у руралним подручјима, бунарска вода није довољно квалитетна, скуп је гас/биогаз, неконкурентност на ЕУ тржишту због лоше политике, а уз то недостају финансијска средства за инвестирање у нове производне/услугне делатности. Са аспекта стратегије развоја пољопривреде и руралног развоја уочава се недостатак садржаја, који ће да задрже младе и привуку инвеститоре у рурална подручја Суботице. Пре свега није довољно развијена телекомуникациона инфраструктура, односно квалитетан и брз приступ интернету, затим саобраћајна и образовна инфраструктура, неадекватне су и здравствене услуге, те културни и забавни садржаји. Што се тиче инфраструктуре у пољопривреди, системи за наводњавање су неадекватно заступљени и не прати их инфраструктурна мрежа канала за наводњавање из којих би се црпела вода. Такође, постојеће запуштене или затрпане канале треба ревитализовати и оспособити. Пропаст великих комбината је у великој мери утицао на актуелно стање у области развоја инфраструктуре и енергетике.

Разлози због којих је инфраструктура и енергетика у затеченом стању – основни разлог је недостатак финансијских средстава за инвестирање у инфраструктуру и енергетику у руралним подручјима, лоша организованост и неповезаност уз неадекватну уравнотеженост стратегија развоја Града и руралних подручја.

У ком правцу даље? – Очигледно су потребна додатна улагања у енергетику, посебно у обновљиве изворе енергије, боље коришћење биомасе, затим, улагања у органску производњу хране на квалитетном (али и на мање квалитетном) земљишту, надаље, побољшати саобраћајну и водопривредну инфраструктуру и увести нове технологије. Потребно је повезивање у ланце вредности, брендирање производа, извозити полупроизоде (прерада примарних

производа) и производе уз подршку наступу на ино тржишту, а не сировине/примарне производе; такође је неопходно обезбедити више бесповратних средстава у функцији подршке осмишљеног развоја руралних подручја; недостају мали индустријски погони, за поједине фазе прераде примарних пољопривредних производа, и услужне делатности. Насеља са потенцијалом раста су: Палић, Хајдуково, Таванкут, Мишићево, Нови Жедник, али и нека друга.

Инфраструктурне потребе у функцији таквог развоја: канализација, гасификација, бољи атарски путеви, изградња и оспособљавање канала и повећање површина које се наводњавају.

4.1.1. САОБРАЋАЈНА ИНФРАСТРУКТУРА

Значајан утицај и за рурална подручја Суботице имају саобраћајни коридори који пролазе кроз регион. Близина државне границе и два велика гранична прелаза оријентисали су и два доминантна путна и железничка правца.

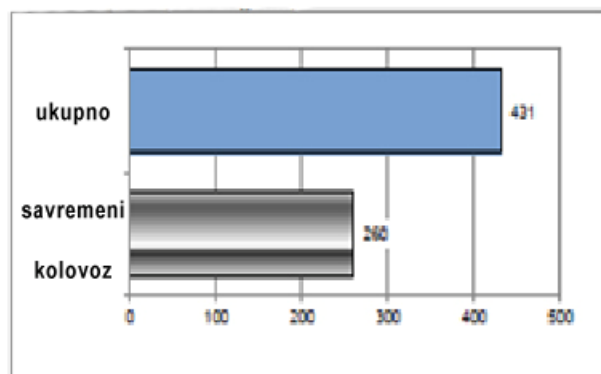
- **друмски саобраћај** – (путеви, према изворима у Републичком заводу за статистику): укупна дужина износи 431 km, од тога магистрални 96 km, регионални 19 km локални 291 km. У односу на АПВ, укупна дужина путева чини 7,4%, магистрални 7,4%, регионални 1,1% а локални 11,7% km. Мрежа друмских саобраћајница је разуђена, али квалитет путева није задовољавајући. Локални путеви су у лошем стању. Обилазница око Суботице није завршена, па међународни саобраћај пролази кроз сам центар Града. Према изворима у Дирекцији за изградњу града, асфалтираних путева на подручју града Суботица има 443 km, бетонских 44 km, земљаних 233 km, односно укупно 721 km. Табеларно се приказује и дужина путева по месним заједницама.

Табела 16. Дужина путева

Дужина путева (у km)	431	(2012)
Дужина водоводне мреже (у km)	583	(2012)
Број домаћинстава прикључених на водоводну мрежу	49.835	(2012)
Дужина канализационе мреже (у km)315		(2012)
Број домаћинстава прикључених на канализациону мрежу	32.021	(2012)
Територија под шумом (у ha)	3.728	(2011)
Пропорција територије под шумом (у %)	4	(2011)
Израђени станови (на 1000 становника)	2	(2012)
Телефонске линије (на 100 становника)	42	(2012)

Извор: РСЗ- саобраћај и телекомуникације

Табела 17. Дужина путева, 2012. (у km)



Извор: РСЗ- саобраћај и телекомуникације

Основну окосницу саобраћајних веза Суботице са ближим и даљим окружењем представља мрежа састављена од друмских саобраћајница: Е-75 (М-22, М-1); Будимпешта – Суботица – Београд – Ниш – Скопље – Атина, наведена у стратегији привредног развоја Србије као КОРИДОР Х (уз потенцијал обезбеђења 10.000 нових радних места); следи попречна веза: Е-771 Суботица – Сомбор – Богојево – Винковци, и даље Загреб

Табела 18. Дужина путева по месним заједницама Суботица земљани, коцка, асфалт

	МЕСНА ЗАЈЕДНИЦА	ЗЕМЉАНИ m	КОЦКА m	АСФАЛТ m	УКУПНО m
1	АЛЕКСАНДРОВО	12138		13840	25978
2	БАЈНАТ	787		9185	9972
3	ЦЕНТАР I.		410	7482	7892
4	ЦЕНТАР II.			7300	7300
5	ЦЕНТАР III.	98	1439	6401	7938
6	ДУДОВА ШУМА	6836		18687	25523
7	ГАТ	929	378	13790	15097
8	КЕР	1856		14603	16459

9	КЕРТВАРОШ	2476		20915	23391
10	МАЛИ БАЈМОК	919		22185	23104
11	МАЛИ РАДАНОВАЦ	5397		14825	20222
12	НОВИ ГРАД			14272	14272
13	НОВО СЕЛО	10376		24240	34616
14	РАДАНОВАЦ	16069		7333	23402
15	ЗОРКА	25393		11147	36540
16	ЖЕЉ. НАСЕЉЕ	10717		14138	24855
17	ПРОЗИВКА	701		4711	5412
18	ГРАНИЧАР	21279		8765	30044
19	ПАЛИЋ	18278		27811	46089
20	ПЕШЧАРА	25903		9317	35220
21	БАЧКИ ВИНОГРАДИ	7182		7467	14649
22	БАЈМОК	3940	7817	43785	55542
23	БАЧКО ДУШАНОВО	1965	2057	3788	7810
24	БИКОВО			8070	8070
25	ЧАНТАВИР	3965	27114	10297	41376
26	ЂУРЂИН	750	1240	9191	11181
27	ХАЈДУКОВО	4105		6285	10390
28	КЕЛЕБИЈА	3874		8642	12516
29	ЉУТОВО	9684		2885	12569
30	МАЛА БОСНА	1265		6435	7700
31	НОВИ ЖЕДНИК	1011		17894	18905

32	СТАРИ ЖЕДНИК	380		13568	13948
33	ШУПЉАК			17172	17172
34	ТАВАНКУТ	29691		9792	39483
35	ВЕРУШИЋ	2100		1400	3500
36	ВИШЊЕВАЦ	2564	4075	1800	8439
37	МИШИЋЕВО	965		3816	4781
	УКУПНО	233593	44530	443234	721357

Извор: Дирекција за изградњу Града 2014.

Табела 19. Пuteви Суботица

Година	Укупно	Савремени коловоз	Магистрални		Регионални		Локални	
			свега	савремени коловоз	свега	савремени коловоз	свега	савремени коловоз
2012	431	260	96	89	43	43	291	127
2002	444	261	134	127	19	19	291	115
1992	408	213	98	87	19	19	291	107

Извор: РЗС

Квалитативне карактеристике друмског саобраћаја: квалитет путева је лош, посебно су атарски путеви у лошем стању и то је најслабија тачка у погледу путева. Нарочито се инсистира на путном правцу уз границу: Љутово - Горњи Таванкут - Бајмок. Јавним саобраћајем у већини приградских насеља становници су задовољни што уопште саобраћа, али су незадовољни са следећим: 1. Прескуп је, 2. Недовољно линија, 3. Удаљеност неких делова насеља од станица, 4. Премала фреквентност полазака.

Јавни саобраћај у Суботици је организован у девет линија, а подаци о учесталости саобраћаја са приградским насељима и број превезених путника имају тенденцију опадања.

Табела 20. ЈАВНИ САОБРАЋАЈ – АУТОБУСИ ГРАДСКЕ ЛИНИЈЕ

Редни број	Број линије	Назив линије
1.	1а	КЕЛЕБИЈА ОПШТИНА –Болница- НОВО НАСЕЉЕ
2.	2	СРПСКИ ШОР-Хала спортова-ПАЧИРСКИ ПУТ
3.	3	МАКОВА СЕДМИЦА-Лифка-БАЈСКИ ПУТ
4.	4	ВЕЛИКИ РАДАНОВАЦ-ЛИФКА
5.	6	МАЛИ БАЈМОК-Н.Општина-Палић-ВИКЕНД НАСЕЉЕ
6.	8	ЖЕЛЕЗНИЧКО НАСЕЉЕ-Губо ђар-Лифка-АЛЕКСАНДРОВО
7.	9	СРПСКИ ШОР-Су-транас-СЕВЕР
8.	10	ЛИФКА-ПАЛИЋ НАСЕЉЕ
9.	16	ТЕСЛИНО НАСЕЉЕ-Болница-АЛЕКСАНДРОВО

Извор: ЈП Суботица Транс

Табела 21. УЧЕСТАЛОСТ АУТОБУСКОГ САОБРАЋАЈА ПРИГРАДСКА НАСЕЉА

линија	вршни период (мин.)	ванвршни период (мин.)
20	40	90
23/25	20	60
26	20	60
28	40	70
30	55	60
30а	-	2 (поласка)
41	60	-

Извор: ЈП Суботица Транс

Табела 22. ГОДИШЊИ БРОЈ ПРЕВЕЗЕНИХ ПУТНИКА ПО ЛИНИЈАМА И ВРСТАМА САОБРАЋАЈА У РУРАЛНИМ ДЕЛОВИМА ГРАДА СУБОТИЦА АУТОБУСКИ САОБРАЋАЈ

Приградски саобраћај		2011	2012	2012/2011
Лин. 19	Суботица-Стари Жедник-Нови Жедник	199.591	191.914	96,2
Лин. 11	Ново Насеље-Келебија граница	449.816	442.683	98,4
Лин. 23	Суботица-Жедник-Душаново	86.987	88.310	101,5
Лин. 25	Суботица-Клиса-Душаново	379.609	374.556	98,7
Лин. 26	Суботица-Бајмок	511.644	498.003	97,3
Лин. 28	Суботица-Скендерово	292.197	282.677	96,7
Лин. 30	Суботица-Ђурђин	134.202	141.697	105,6
Лин. 41	Суботица-Шупљак	19.559	23.840	121,9

Лин. 90	Габић Шупљак-ОШ 10.Октобар	3.193	2.025	63,4
Лин. 91	ОШ С.Иштван-Келебија	127.793	125.610	98,3
Лин. 92	ОШ Св.Саво-Микићево	10.777	9.426	87,5
Лин. 93	ОШ Св.Саво-М.Палић	7.276	6.709	92,2
Лин. 94	ОШ Св.Саво-Габ.Шупљак	23.145	21.478	92,8
Лин. 95	ОШ Св.Саво-Клиса	14.903	14.304	96,0
Лин. 96	ОШ М.Антић-Палић-III	45.704	44.535	97,4
Лин. 99	ОШ М.Антић-Радановац	61.322	59.234	96,6
	УКУПНО ПРИГРАДСКИ	2.367.718	2.327.001	98,3

Извор: ЈП Суботица Транс

Железнички саобраћај: У оним насељима у којима постоје железничке станице становници су задовољни тиме, али примедбе се стављају на кашњење. Практично се железнички саобраћај користи само за путнички саобраћај, а знатно мање за превоз робе.

Данас је од значаја практично једино пруга Будимпешта-Суботица-Нови Сад-Београд. Правац према Сегедину захтева реконструкцију да би се могле остварити одговарајуће брзине, правац према Сомбору и Богојеву хендикепиран је још увек немогућношћу саобраћаја даље према Осијеку или Винковцима, Загребу, Љубљани, односно Ријечи и даље према Венецији. Правац према Баји захтева постављање недостајећег дела пруге који је извађен, како би се оспособио правац према Баји, Ресцу, Загребу. Са друге, потребна је реконструкција и правца према Темишвару и Букурешту.

Железнички саобраћај има велике предности због повољног, јефтинијег транспорта великих количина робе и путника на веће удаљености и због тога га треба рехабилитовати. Постојеће пруге треба модернизовати, реконструисати и доградити теретни транзит. Али решења за то су на националном нивоу.

4.1.2. ИНФРАСТРУКТУРА ВОДОВОД И КАНАЛИЗАЦИЈА

Водопривредна инфраструктура: 1. Водоводом и водоводном мрежом углавном су становници руралних подручја задовољни. Одређене примедбе односе се углавном на квалитет и исправност воде за пиће, због плитких бунара у којима се снабдевају становници приградских насеља, 2. Канализација је, међутим, озбиљан проблем, јер је врло мало присутна у приградским насељима; у већини насеља и нема канализационе мреже. 3. Септичке јаме се не одржавају на одговарајући начин и то ствара проблеме у већини насеља.

У Суботици се, као једини ресурс, за институционално водоснабдевање користи квартална водоносна средина (основни водоносни комплекс) на дубинама између 100 m и 200 m. Овај ресурс се, поред водоснабдевања насеља, користи и за друге намене. (индустрија, пољопривреда, сточарство, занатство, рекреација и др.)

На дубинама већим од 400-500 m евидентирани су аквифери са термо-минералним карактером подземних вода. Тренутно се у експлоатацији налази неколико бунара, који се користе у рекреативне и енергетске сврхе. Ове воде се одликују излазним температурама између 38 °C (на западном ободу Града) и 43 °C (на источном ободу Града) и већим концентрацијама соли. Воде располажу и са балнеолошким својствима.

У погледу коришћења ових вода, водоносни слојеви се могу посматрати у три одвојене целине: при-површински водоносни слојеви (до дубине од око 60 m), аквифери, на дубинама између 60 m и 200 m, и термоминерални водоносни слојеви, на дубинама већим од 400 m.

Водоснабдевање: количина укупне захваћене воде на годишњем нивоу износи 8.775.000 m³ (6%), испоручене воде за пиће 6.275.000 m³ (5%), испуштене отпадне воде 5.517.000 m³ (7%), пречишћене отпадне воде 5.494.000 m³ (35%). Број домаћинстава прикључених на водоводну мрежу износи 49.835, (7%) а број домаћинстава прикључених на канализациону мрежу 29.277 (9%). Проенти у загради указују на учешће у односу на АПВ. Дужина водоводне мреже је 535 km. Садашњи системи водоснабдевања, у погледу коришћења ресурса, представљају комбинацију континуалног коришћења и вршних система. Са становишта развоја, неопходно је обезедити допунске водозахватне капацитете. Узимајући у обзир и потребе наводњавања, неопходно је ревитализовати постојеће и изградити мрежу канала.

Дужина водоводне и канализационе мреже по месеним заједницама може се видети из табела које следе:

Табела 23 Дужина водоводне мреже по месним заједницама

DUŽINA VODOVODNE MREŽE ZAKLJUČNO SA 2013. GODINOM			od Ø 150-Ø 450
R.br.	MESNA ZAJEDNICA	DUŽINA u m zaključno sa 2013.	Magistralni vod
1	CENTAR I.	11027	3420
2	CENTAR II.	9233	3106
3	CENTAR III.	12864	5412
4	NOVI GRAD	15624	5182
5	BAJNAT	11466	3632
6	PROZIVKA	7869	2089
7	NOVO SELO	30408	3452
8	DUDOVA ŠUMA	13606	5012
9	4. JULI	10271	2079
10	ŽELJEZNIČKO NASELJE	19718	5798
11	ZORKA	10155	4232
12	MALI BAJMOK	22294	3711
13	PEŠČARA	24425	7382
14	KER	17348	3225
15	GAT	17041	4218
16	ALEKSANDROVO	28276	9596
17	KERTVAROŠ	23279	5946
18	MALI RADANOVAC	23681	2123
19	GRANIČAR	6681	2852
20	VELIKI RADANOVAC	11917	355
21	PALIĆ	29244	6867
Ukupno mesne zajednice:		356427	89689
22	KELEBIJA	3380	675
23	NOVI ŽEDNIK	18457	2195
24	VIŠNJEVAC	8294	319
25	BAČKI VINOGRADI	4981	852
26	MIŠIĆEVO	4781	87
27	ĐURĐIN	4574	50
28	STARI ŽEDNIK	12062	587
29	BAJMOK	53311	11032
30	MALA BOSNA	6580	543
31	ČANTAVIR	48358	1436
32	BIKOVO	14339	777
Ukupno vangradska naselja:		179117	18553
Ukupna dužina vodovodna mreže u Opštini Subotica		535544	108242

Извор: ЈКП Водовод и канализација

Табела 24. Дужина канализационе мреже по месним заједницама

R.br.	MESNA ZAJEDNICA	DUŽINA u m' zaključno sa 2013.
1	CENTAR I.	11019
2	CENTAR II.	7505
3	CENTAR III.	11080
4	NOVI GRAD	12457
5	BAJNAT	10789
6	PROZIVKA	9902
7	NOVO SELO	17868
8	DUDOVA ŠUMA	8579
9	4. JULI	12204
10	ŽELJEZNIČKO NASELJE	10852
11	MALI BAJMOK	18731
12	PEŠČARA	10773
13	KER	12348
14	GAT	12977
15	ALEKSANDROVO	26024
16	KERTVAROŠ	20686
17	MALI RADANOVAC	20274
18	PALIĆ	24421
Ukupno mesne zajednice:		258489
19	BAJMOK	9860
20	ČANTAVIR	1070
Ukupno vangradska naselja:		10930
Ukupna dužina kanalizacije mreže Grad Subotica		269419

Ažuriranje je izvršeno dana: 03. 02. 2014. godine zaključno sa 2013.godinom

Извор: ЈКП Водовод и канализација

4.1.3. ЕНЕРГЕТСКА ИНФРАСТРУКТУРА И ТЕЛЕКОМУНИКАЦИЈЕ

Енергетска инфраструктура

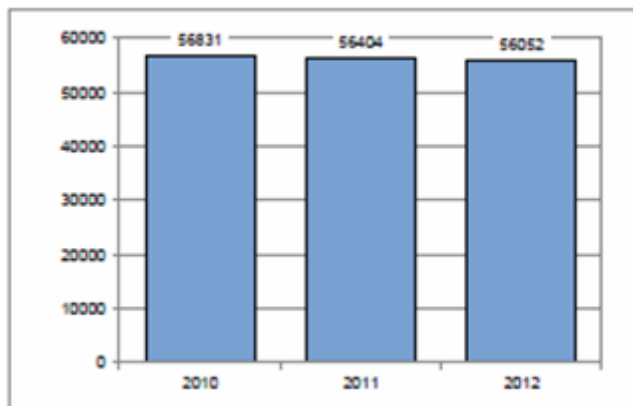
Снабдевање електричном енергијом је из јединственог електроенергетског система. До 2020. године се очекује да се потрошња електричне енергије удвостручи у односу на показатеље из 2004. године, те је потребна изградња адекватних трафостаница. По питању електричне енергије, у многим руралним

насељима нестаје електрична енергија више пута током дана, тако да је упитно њено ефикасно коришћење не само у случају подизања индустријских погона већ и ради елементарних потреба пољопривредног домаћинства (када нестане електрична енергија усред муке крава, или која се користи за грејање бројлера то не само да може да омета процес производње него може да има и фаталне последице). Дакле, без обзира што је електрификација давно завршена, квалитет електричне енергије који се испоручује руралним насељима, како због учесталости нестајања електричне енергије, тако и њеног напона још увек представља озбиљну препреку интензивнијем развоју. Када је реч о топлотној енергији, суботичка Топлана практично снабдева само урбана подручја града Суботица. И при томе, у првом реду користи гас као енергент. Идеја да се инвестира у алтернативну производњу топлотне енергије из биомасе за сада није отпочела са реализацијом. За руралне средине остаје оријентација на друге изворе топлотне енергије (енергија ветра, енергија биомасе, енергија из смећа) који могу да допринесу знатним уштедама примарног горива. Са коришћењем биомаса за загревање у руралним подручјима Суботице постоји дуга традиција, која је задњих деценија напуштена. С друге стране, топловоди практично не постоје у највећем делу руралних подручја, а гасификација је такође у вишегодишњем застоју због проблема који су наступили током реализације плана гасификације, која је отпочела 2005. године па се са њом застало, без јасног опредељења како окончати процес. Стога је ово отворено подручје за планирање и реализацију програма и пројеката.

Енергија квалитативна анализа: Када је реч о електричној енергији већина испитаника је задовољна тиме што је мрежа разграната и велика већина домаћинства располаже њом. Незадовољство се концентрише око следећег: 1. Низак је напон, па је јако тешко засновати производњу због нестабилне струје, 2. Скупа је. Изражена је жеља за већом енергетском независношћу и покушајем да се становници приградских насеља из алтернативних извора обезбеде енергијом. У већини насеља нема гаса. Такође су честе примедбе да нема довољно бензина, односно дизела за време пољских радова, када је од кључног значаја потреба за њима.

Телекомуникациона инфраструктура

Град Суботица има 35 пошти и 56.404 телефонских претплатника, што у односу на АПВ чини 7% пошти и 7% телефонских претплатника. Суботица је центар мрежне групе, која покрива скоро целу Северну Бачку. Захваљујући повољном географском положају, кроз територију мрежне групе Суботице пролази магистрални оптички-кабловски преносни систем, који повезује телекомуникациону мрежу наше земље и са регијом. У Суботици се налази главна дигитална централа са својим истуреним степенима за коју су везане чворне централе Палић, Бајмок, централе у Северној Бачкој и крајње централе у Граду Суботица.

Табела 25. Претплатници фиксне телефоније Суботица**Беој претплатника фиксне телефоније, 2010-2012.**

Извор: РЗС – Саобраћај и телекомуникације

Табела 26. ПТТ услуге у Суботици

година	Поште	Телефонски претплатници	ПТТ промет отпремљено		процењен број становника	број телефонских претплатника на 1000 становника *
			писмоносне пошиљке, хиљ.	пакети хиљ.		
2012	36	56.052	6.047	6	140.847	367,96
2003	35	46.263	4.761	44	149.257	309,96
2002	35	45.436	5.719	53	148.600	305,76
2001	35	44.105	5.567	57	145.700	302,71
2000	36	43.581	3.925	62	146.500	297,48
1999	34	46.008	3.945	42	147.700	311,50
1998	33	40.544	5.726	71	148.500	273,02
1997	33	38.898	4.572	70	149.500	260,19
1996	31	35.832	4.157	65	150.200	238,56

1995	29	48.437	4.029	49	150.900	320,99
1994	27	(43.354)	2.778	38	150.500	288,07
1993	33	41.782	3.265	37	150.300	277,99
1992	31	41.649	5.835	54	149.900	277,85

Извор: РЗС – Општински годишњаци

Телекомуникациона инфраструктура захтева више пажње, посебно у делу који се односи на изградњу одговарајућих радиобазних станица, како би се становницима руралних подручја омогућио квалитетан пријем информација путем мреже мобилне телефоније и бежичног интернета.

Са становишта инфраструктуре и енергетике, проблеми суботичке пољопривреде огледају се у следећем: потреба да се побољша ситуација са путевима, затим водоводна и посебно канализациона мрежа, да се више улаже у енергетику, посебно у обновљиве изворе енергије, затим у телекомуникације, посебно бежични интернет, да се боље искоришћава биомаса, уведе нове технологије (помоћ државе при увођењу нових технологија је неопходна), узимајући у обзир: квалитетно земљиште, повезивање у ланце вредности, подршку у наступу на страном тржишту, брендирању производа (брендирати квалитетне производе, индустрија меса - полуготови и готови производи), извозити готове полупроизводе и производе.

Закључци

Стратегија развоја пољопривреде и руралног развоја Града Суботица за период 2014-2020 са становишта инфраструктуре и енергетике пре свега треба да обухвати уравнотежен развој Града и руралних подручја, како би се задржали млади и створили услови за економски напредак и просперитет.

Локална самоуправа треба да више улаже у обезбеђење потребне инфраструктуре, (атарске путеве, канале и наводњавање) а затим и у подршку оперативних активности кроз локални фонд за развој пољопривреде. Поред тога треба да помаже и штити права пољопривредника. Такође је потребно и да се подрже удружења пољопривредника, али и мала газдинства у њиховој диверзификацији активности. Треба да се делује и на ИТ оспособљавању пољопривредника, посебно на омогућавању да код куће имају интернет ради прибављања потребних информација и знања. Поред тога, неопходно је и да се у Граду обезбеде потребне лабораторије за испитивање квалитета хране. Помоћ пружањем знања из области како доћи до тржишта такође може да битно унапреди положај пољопривредника руралних подручја града Суботица.

Истиче се такође да ваља подржати програме едукације пољопривредника, како везано за област технологије и технике производње, тако и наступа пољопривредника на тржишту, финансирања њиховог пословања и друге области. Посебно треба подржати младе и њихову пољопривредну активност, како би се задржали у својим насељима. Такође треба помоћи опстанку и развијању малих домаћинстава кроз диверзификацију њихових активности у пољопривреди, и то приоритетно одрживим програмима производње хране. Ту треба укључити и политику давања државног земљишта у закуп под повољним условима. Подршку треба водити близу нивоа на којем је она унутар ЕУ, јер из ЕУ долази већина производа који су конкурентни нашим пољопривредним производима. С друге стране, држава треба разним субвенцијама ефикасније да помогне пласман наших пољопривредних производа на страним тржиштима.

4.1.4. ОБРАЗОВАЊЕ

Тема образовања у руралним подручјима града Суботица обухвата предшколско, основно и средње образовање, који су у надлежности локалне самоуправе. Институције високог образовања налазе се у урбаном делу града и посредно су у функцији руралног развоја.

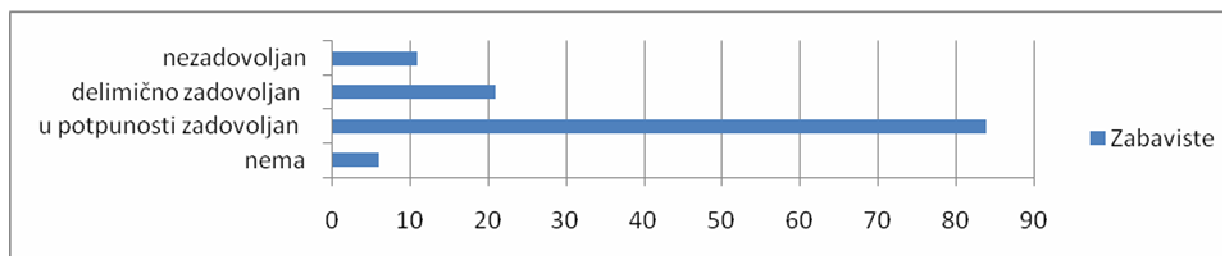
Када је реч о предшколским установама, оне се све више у виду јавних и приватних институција организују и у руралним подручјима Суботице. У односу на традиционалне заједнице у којима се старије генерације у породици чували најмлађе док им родитељи раде, све више се и у овим срединама на располагању налазе институције предшколског образовања. Подаци би били следећи:

Табела 27. Предшколско образовање у Суботици 2012 године

Предшколско образовање – број установа	4	(2012)
Предшколско образовање- број објеката	58	(2012)
Број деце старости 0-3 године у предшколском васпитном образовању	555	(2012)
Обухват деце узраста 0-3 године предшколским васпитним образовањем (у %)	14,9	(2012)
Број деце узраста од 3 године до поласка у ППП* у предшколском васпитању и образовању	2253	(2012)
Обухват деце узраста од 3 године до поласка у ППП* предшколским васпитањем и образовањем (у %)	49,2	(2012)
Број деце која похађају припремни предшколски програм	1387	(2012)

*ППП- обавезни припремни предшколски програм

ИЗВОР: Статистика градске управе - образовање

Табела 28 Задовољство обдаништем/забавиштем**Илустрација: Резултати анкете у оквиру припреме стратегије пољопривреде и руралног развоја Суботице 2014-2020 година.**

Када је реч о задовољству бригом о најмлађима, велика већина анкетираних је изразила задовољство, (преко 80 %) док је потпуно незадовољних на нивоу од 10 %. То може да значи да су обданишта и забавишта у постојећим насељима добро организована, али и да су захтеви становника приградских насеља скромни на том плану, и да сама чињеница што таква могућност постоји представља извор њиховог задовољства.

По питању основних школа може се рећи да је ситуација такође задовољавајућа, јер је 14 од 19 насеља са подручја града Суботица покривено основним школама, било као матичним (у већим насељима) или као подручним, одељењима оних основних школа чије је седиште ван насеља (на урбаном подручју града Суботица). При томе, у 7 руралних насеља на подручју Суботице налазе се основне школе као матичне, док у 12 насеља се настава одвија у оквиру подручних одељења неке матичне основне школе из Града.

Подаци би били следећи:

Табела 29. Основне школе

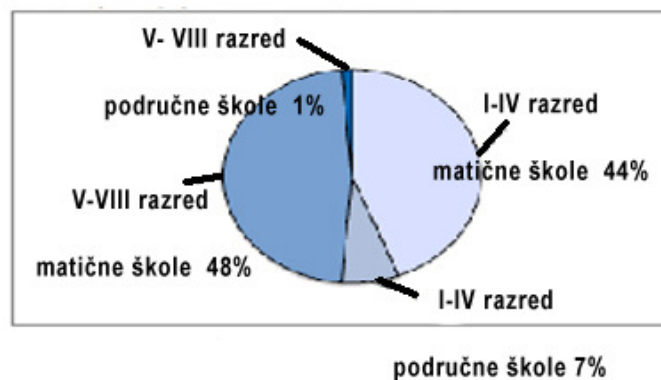
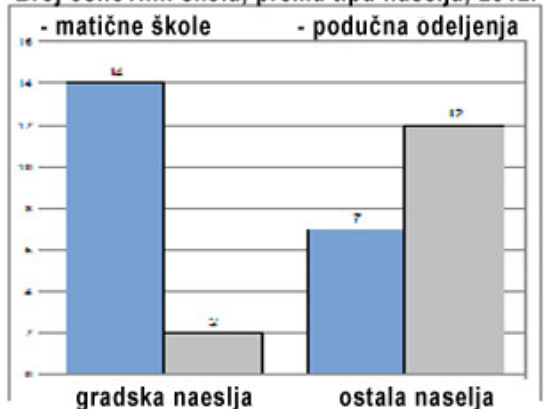
Број основних школа - матичне школе	21	(2012)
Број основних школа – подручна одељења	14	(2012)

Број ученика уписаних у основне школе – матичне школе		(2012)
У ниже разреде (л- лВ)	4.902	(2012)
У више разреде (В- Вллл)	5.271	
Број ученика уписаних у основне школе – подручна одељења		(2012)
У ниже разреде (л- лВ)	790	(2012)
У више разреде (В- Вллл)	137	
Обухват деце основним образовањем (у %)	96,8	(2011)
Број ученика који су завршили 8. разред основне школе	1.383	(2012)
Стопа завршавања основне школе	99,6	(2011)
Стопа одустајања од школовања у основном образовању	1	
Број деце обухваћене основним образовањем за децу са сметњама у развоју	182	(2012)
Број одраслих обухваћених основним образовањем	102	(2012)

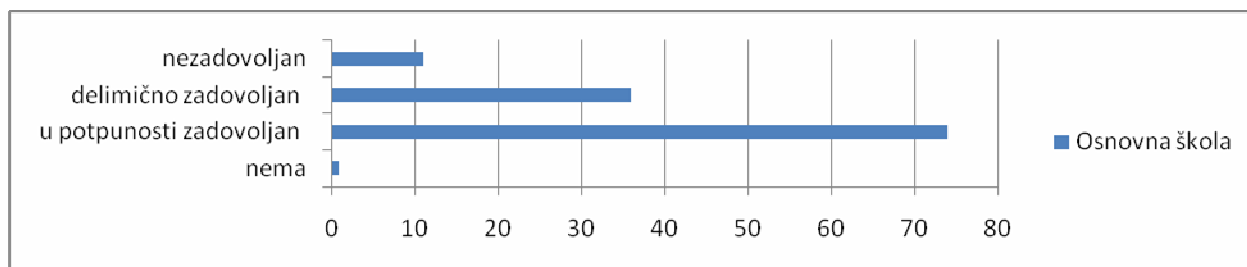
Извор: Статистика градске управе - образовање

Табела 30. Број основних школа град, рурално насеље и уписани ученици

Број основних школа, према типу насеља, 2012.



Извор: Статистика градске управе - образовање

Табела 31. Задовољство основним школама**Илустрација: Резултати анкете у оквиру припреме стратегије пољопривреде и руралног развоја Суботице 2014-2020**

Задовољство основним школама, које постоје у приградским насељима такође је високог степена, при чему се то углавном односи на чињеницу да им деца не морају путовати у град, док је низ приговора на квалитет наставног кадра, посебно оног које долази у насеље само да би изводили наставу, а да притом не живе у самом насељу. У том смислу је више од трећине анкетираних имало приговоре, посебно на понашање наставника према деци и њиховој заинтересованости да она напредују.

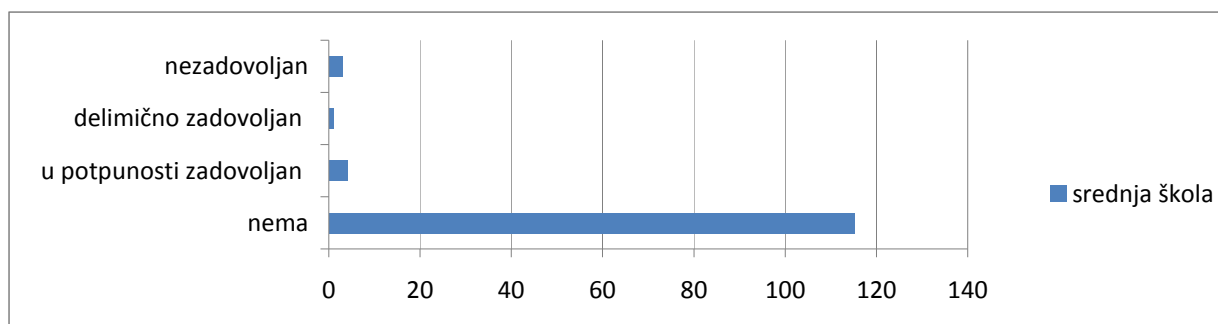
У руралним насељима са подручја града Суботица нема средњих школа, ни у виду подручних одељења. То је хендикеп за који треба да се нађе одговарајуће решење, макар у односу на већа насеља (Бајмок, Палић, Чантавир итд).

Следе подаци о средњим школама које се налазе на подручју града Суботица:

Табела 32 Средње школе

Број средњих школа	9	(2012)
Број ученика уписаних у средње школе	6.177	(2012)
Обухват деце средњим образовањем (у %)	-	
Број ученика који завршавају средњу школу	1.440	(2012)
Стопа завршавања средње школе	-	
Стопа одустајања од школовања у средњем образовању	2	(2012)
Број деце обухваћене средњим образовањем за децу са сметњама у развоју	152	(2012)

Извор: Статистика градске управе - образовање

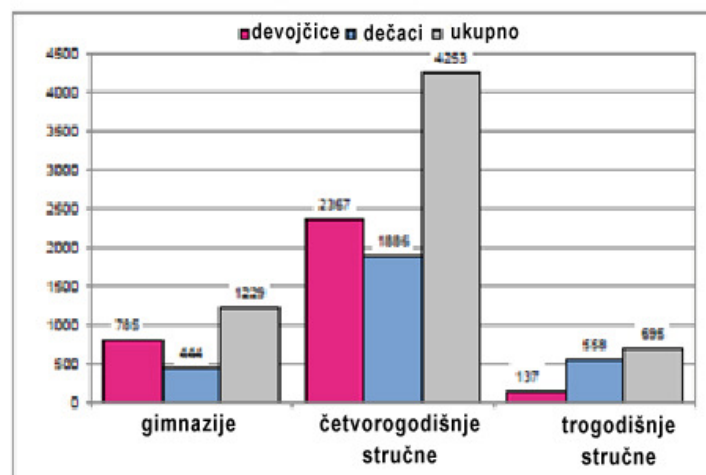
Табела 33. Задовољство средњим школама

Илустрација: Резултати анкете у оквиру припреме стратегије пољопривреде и руралног развоја Суботице 2014-2020

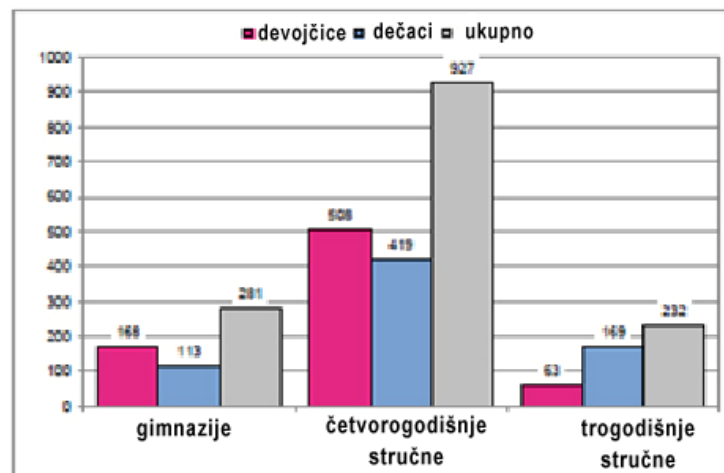
Нема ниједне средње школе у било ком приградском насељу Суботице.

Табела 34. Средње школе и ученици

Број ученика уписаних у средње школе, 2012



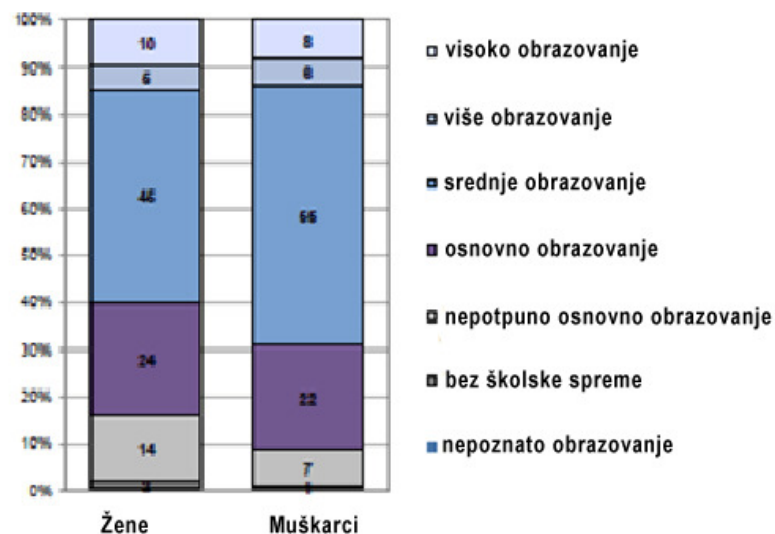
Извор: РЗС – статистика образовања

Број ученика који завршавају средњу школу, 2012**Извор: РЗС – статистика образовања**

Посебно је акутан проблем недостатка средње пољопривредне школе на подручју града Суботица, а постојећа средња школа у Бачкој Тополи не задовољава потребе подручја Суботице.

Када се упореди са циљевима ЕУ за стопу образовања становништва до 2020. године, онда је актуелна ситуација у Суботици алармантна. То не само стога што испод 10 % становника има високо образовање, (на нивоу од просечно 9 %) него и због структуре образовања, која је према информацијама из Националне службе за запошљавање неадекватна очекиваном новом запошљавању на нашем подручју. Истина, према садашњој потражњи послодаваца релативно је мала потреба за високообразованима, али је актуелна потреба за специјалистима на нивоу средњешколског образовања за чије образовање нема адекватних програма. И коначно, претежно пољопривредно становништво нема адекватно школовање у локалу. Намеће се и питање могу ли постојеће основне школе у руралним насељима да организују одговарајуће едукације у тој области и области других технологија које ће повећати ниво знања на тим подручјима. Надаље, образовање одраслих је додатна шанса, тим више што на подручју Града постоји референтна институција, која би могла да делује активно и у руралним срединама са институцијама које би то подржале (национална служба за запошљавање, основне школе и други).

У сваком случају актуелна структура образованости је следећа:

Табела 35. Становништво Суботице са 15 и више година према школској спреми и полу, 2011 (у %)

Извор: РЗС попис становништва

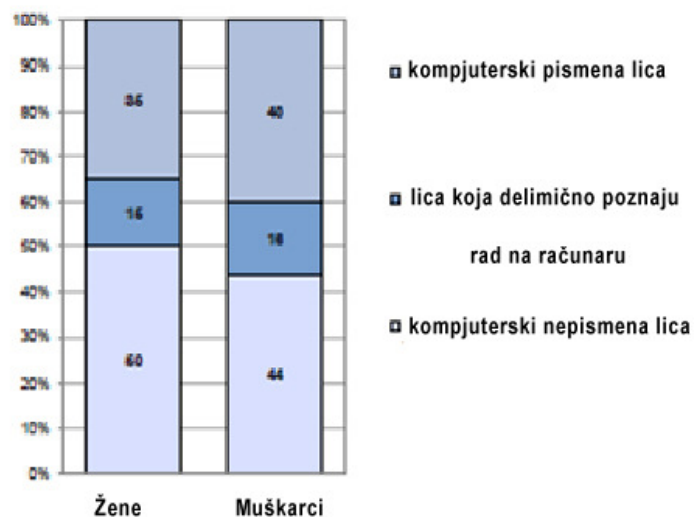
Утицај Високошколских установа на рурални развој

Без обзира што су високошколске институције лоциране у урбаном делу Суботице, њихов значај и утицај на рурални развој и пољопривреду заслужује одређене информације. У Суботици су лоцирана два факултета из састава Универзитета у Новом Саду, и то Економски факултет у Суботици и Грађевински факултет у Суботици. Поред тога Висока техничка школа струковних студија у Суботици као установа високог образовања обзиром на ширину својих програма такође је од интереса за рурални развој. Одељења појединих приватних универзитета у Суботици такође не треба занемарити (Сингидунум, Факултет за привреду и правосуђе, Интернационални универзитет Нови Пазар, и други).

Оно што, међутим недостаје, јесте висока едукација у области пољопривреде, затим разних технологија које се траже од суботичких послодаваца. Постојећа институција која се интензивно бави нерформалним образовањем, Отворени Универзитет у Суботици, недовољно је искоришћена, ако се имају у виду њени потенцијали.

Статистички подаци о информатичкој писмености релативно охрабрују и дају наду да је могуће да та технологија кроз тзв. „distance learning” програме привремено надомести немогућност брзог реструктурирања у учењу у руралним насељима града Суботица. Потребни су програми и пројекти у функцији даљег унапређења компјутерске писмености у руралним срединама, располагања могућношћу да се путем информатичких технологија и у руралу располаже знањем доступним у градској средини.

Подаци о компјутерској писмености на подручју града Суботица су следећи:

Табела 36. Компјутерска писменост становника Суботице, 2011. (у %)

Извор: РЗС – попис становништва

4.1.5. ЗДРАВСТВО

Становницима руралних подручја града Суботица доступна је 1 општа болница која се налази у Граду и располаже са 670 постеља и услугама 191 лекара, 694 медицинске сестре, 219 техничких сарадника, те одговарајућим здравственим и административним особљем. Такође им је доступан и један Завод за јавно здравље, са 15 лекара, 34 медицинске сестре и одговарајућим техничким и административним особљем. На располагању им је и Градска апотека са 40 фармацеута, 42 фармацеутска техничара, који делују унутар 17 огранака и 5 јединица за издавање лекова.

Табела 37. Лекари и стоматолози, број, број на 1000 становника

Број лекара	340	(2012)
Број лекара на 1 000 становника	2,4	(2012)
Број лекара на 1 000 становника – здравствена заштита деце	1,6	(2012)
Број лекара на 1 000 становника – здравствена заштита школске деце и омладине	0,6	(2012)
Број лекара на 1 000 становника – здравствена заштита одраслог становништва	0,6	(2012)
Број стоматолога на 1 000 становника – стоматолошка заштита деце, школске деце и омладине	0,8	(2012)
Број лекара на 1 000 становника - здравствена заштита жена	0,16	(2012)

Обухват жена у току првог триместра трудноће савременом здравственом заштитом (у %)	75,1	(2012)
Обухват трудница патронажним посетама (број)	0,4	(2012)

Извор: Институт за јавно здравље Србије

По питању здравствених услуга у самим руралним подручјима града Суботица може се констатовати да постоји мрежа здравствених амбуланти, које пружају своје услуге свакодневно у укупно 13 насеља са подручја града Суботица, док се у два насеља наведене услуге пружају три пута недељно, а у једној два пута недељно.

Табела 38. Амбуланте у руралним насељима Суботице

Zdravstvene ambulante	Lekari	Medicinske sestre
Palić	4	5
Hajdukovo	1	1
Bački Vinogradi	1	1
Čantavir	3	7
Stari Žednik	1	1
Novi Žednik	1	2
Bajmok	4	7
Đurđin	1	1
Tavankut	2	4
Kelebija	1	1
Mala Bosna	Zdravstvena ambulanta radi 3 x nedelno	
Bikovo	Zdravstvena ambulanta radi 3 x nedelno	
Šupljak	Zdravstvena ambulanta radi 2x nedelno	
Ukupno	19	30

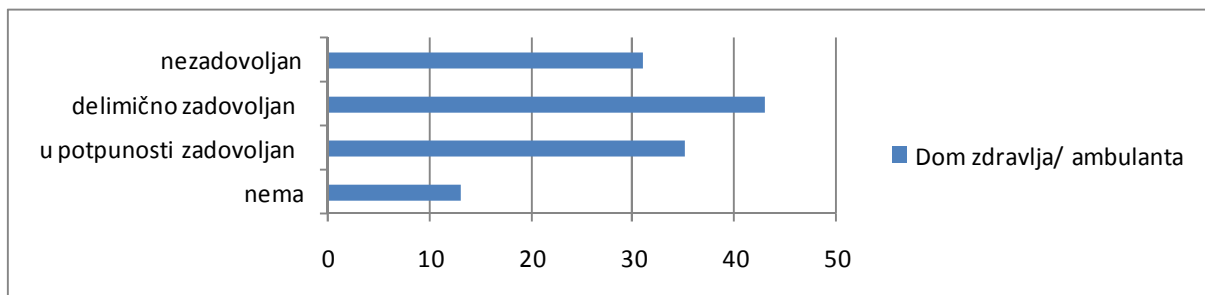
Извор: Завод за јавно здравље Суботица

Поред наведених јавних институција здравства, на подручју Града расположиве су и следеће приватне здравствене установе:

Табела 39. Приватне здравствене установе

Privatne zdravstvene ustanove	Broj
Poliklinike	6
Ordinacije opšte medicine	3
Specijalističke ordinacije	12
Opšte stomatološke ordinacije	28
Specijalističke stomatološke ordinacije	12
Zubnotehničke laboratorije	8
Laboratorije	4
Laboratorija za patohistologiju	1
Zdravstvene ustanove apoteke	12 sa 25 ogranaka
Samostalne apoteke	8
Ambulanta za medicinsku negu	1
Ambulanta za medicinsku rehabilitaciju	1
Specijalna bolnica za plastičnu, rekonstruktivnu i estetsku hirurgiju	1

Извор: Завод за јавно здравље Суботица

Табела 40. Задовољство домовима здравља/амбулантама

Илустрација: Резултати анкете у оквиру припреме стратегије пољопривреде и руралног развоја Суботице 2014-2020 година.

Равномерна је дистрибуција задовољних и незадовољних везано за питања здравствене заштите у руралним подручјима града Суботице, док је највише делимично задовољних. Задовољство зависи и од тога у ком делу насеља се анкетирани налази. (нпр. у неким деловима Бајмока због

неприступачности путева није доступна хитна помоћ, затим за викенд се у већини насеља не могу примати ињекције, или нема лекара специјалиста, па се за сваки рецепт мора ићи у град Суботица)

Као кључни проблеми везани за здравствену заштиту наводе се:

- Недовољан број гинеколога, педијатара, (у неким селима педијатар долази једном у две недеље, родитељи са болесном децом мора да одлазе у суботички диспансер у ком је велика гужва)
- Алкохолизам код младих, (нарочито оних из сиромашнијих породица)
- Не постоји адекватна помоћ старим људима,
- Недовољно развијена свест и знање младих о здравим стиливима живота,
- Недовољно развијена координација и комуникација између институција и организација, које се баве заштитом репродуктивног здравља и превенцијом полно преносивих инфекција,
- Недовољно развијена комуникација и координација између институција и организација цивилног друштва које се баве болестима зависности,
- Недовољна подршка младим особама у стицању вештина у процесу осамостаљивања и укључивања у друштвену заједницу,
- Недовољно развијен систем подршке на пољу смањења стигме и дискриминације и развоја психосоцијалних вештина код младих из осетљивих група за њихово благовремено укључивање у друштво,
- Недовољна комуникација и координација између институција и организација цивилног друштва које се баве директном подршком и помоћи младих из осетљивих група.

(извор: SWOT анализа)

4.1.6. СОЦИЈАЛНА ЗАШТИТА

Око 7 % становништва са подручја града Суботица користи неку врсту социјалне заштите, при чему по кориснику се у просеку издваја око 100.000 динара годишње. Читавим процесом управља 36 радника Центра за социјални рад, или један на 277 корисника. То је на нивоу града Суботица недовољно, а да се и не говори о проблемима везаним за рурална подручја, у односу на чије потребе се посвећује још мање средстава и људских капацитета.

Табела 41 корисници социјалне заштите по категоријама

Укупан број корисника социјалне заштите на евиденцији центра за социјални рад	9.966
Удео корисника социјалне заштите у укупној популацији (у %)	7,0
Укупан број корисника услуга социјалне заштите (у надлежности локалне самоуправе) упућених од стране Центра за социјални рад	0
Удео корисника услуга социјалне заштите (у надлежности локалне самоуправе) упућених од стране ЦСР у односу на укупан бр становника	0,96
Број стручних радника у ЦСР	36
Однос између броја корисника социјалне заштите и стручних радника ЦСР (број)	277
Расходи за социјалну заштиту корисника буџетских средстава (у хиљ. РСД)	1.002.008

Расходи за социјалну заштиту корисника буџетских средстава по становнику (РСД)	6.962
--	-------

Извор: Републички завод за социјалну заштиту

Табела 42. Новчана давања за кориснике социјалне заштите по категоријама

НОВЧАНА ДАВАЊА

Број породица корисника новчане социјалне помоћи	3.256
Удео корисника новчане социјалне помоћи у укупној популацији (у %)	5,5
Број корисника дечијег додатка (0-17 година)	5.008
Удео корисника дечијег додатка у укупној популацији деце (у %)	20,2
Број корисника увећаног дечијег додатка у укупној популацији деце (у %)	9,0
Број корисника основног додатка за негу и помоћ	289
Број корисника увећаног додатка за негу и помоћ	509
Удео корисника увећаног додатка за негу и помоћ у укупној популацији (у %)	0,4

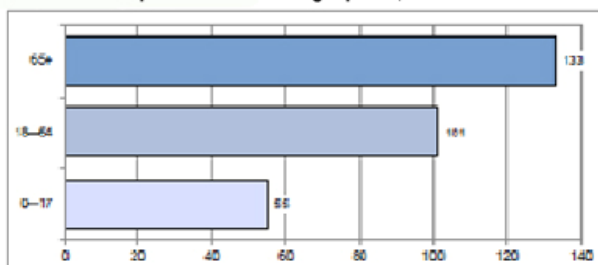
Извор: Министарство рада, запошљавања и социјалне политике

У руралним насељима тема социјалне заштите није била у тој мери актуелна као неки други проблеми. То је могуће и из разлога што је у руралним срединама још увек солидарност према члановима породице, посебно старим и немоћним више изражена него у урбаним. Поред тога, чињеница да су приходи диверзификовани, да се уз ратарство, којим се претежно баве, гаје и стока, живина, поврће и воће, што све омогућава преживљавање и поред релативно ниских примања. Међутим, проблему повећаних трошкова због потребе да се путује у Град за низ услуга које су им свакодневно потребне или недоступне на селу, битно поскупљује живот у руралним срединама, имајући у виду све веће трошкове превоза.

Табела 43. Коришћење услуге смештаја по категоријама

Број деце која користе услуге смештаја (0-17 година)	181	(2012)
Стопа деце која користе услуге смештаја (на 1000 деце)	7	(2012)
Стопа деце у резиденцијалним установама (на 1000 деце)	1	(2012)
Стопа деце у гранитељским породицама (на 1000 деце)	7	(2012)
Број деце са инвалидитетом која користе услуге смештаја	36	(2012)
Број корисника државних домова за смештај старих, старијих од 65 година	271	(2012)
Удео корисника државних домова за смештај старих, старијих од 65 година у укупном броју старијих од 65 година (у %)	1,2	(2012)

Извор: Министарство рада, запошљавања и социјалне политика

Табела 44. Број корисника смештаја**Број корисника основног додатка за негу и помоћ,
према старосним групама, 2012**

Извор: Министарство рада, запошљавања и социјалне политике

Број корисника деџјег додатка, 2010-2012.

Насеља: Слаба повезаност и међусобна сарадња, с изузецима неких насеља, примера ради Н. Жедник - Чантавир, или по основу сарадње по секторима. Најугроженија насеља, према анкетама и интервјуима су: Ђурђин, Биково.

4.1.7. КУЛТУРА

Када је реч о култури, и поред дуге и богате традиције она је у Суботици, посебно у руралним срединама, у тешком стању. Библиотека, Градски музеј, Народно позориште, Ликовни сусрети, подршка литерарном деловању су на границама минимума егзистенције. Нешто боље стоје културно-уметничка друштва, која су добрим делом заснована на волонтерском раду младих и ентузијазму старијих који их воде.

У Суботици постоје два биоскопа, са 286 седишта (Eurocinema 220 и Арт Биоскоп Александар Лифка 66 седишта). Укупан број пројекција у 2012. години био је 744, од тога 129 домаћих филмова. Када је о посетама реч, биоскопе је посетило 20.389 посетилаца, а 4.783 је гледало домаће филмове. Искоришћеност биоскопских сала је 9,4%, а просечна цена улазнице је 126 динара.

Што се тиче позоришта, у Суботици постоји Народно позориште, сцена Јадран (драма на српском и мађарском језику) са укупним капацитетом од 266 седишта. Затим је ту позориште Костолањи Деже са 96 седишта и Дечије позориште Суботица.

У Суботици и у њеној околини постоје поред централне библиотеке 8 активних библиотечких огранака, чији је рад регулисан. Укупан књига у фондовима је 304.766, набављених књига 4.002, а укупан број уписаних читалаца је 3.804.

Постоји 11 верских објеката у Граду (шест католичких цркви, 2 православне цркве, 1 протестантска, џамија и синагога) и 15 у приградским насељима.

У Суботици има један музеј и две галерије.

Од других културних установа ту су: Историјски архив, Међуопштински завод за заштиту споменика културе Суботица, ЗОО Палић и Фондација за омладинску културу и стваралаштво „Данило Киш“.

Како је, међутим, уочљиво кључни садржаји културе одвијају се у самом урбаном подручју Суботице, док су рурална подручја ограничена на деловање културно уметничких друштава на њиховом подручју и повременим посетама посленика културе њиховом насељу.

Основне квалитативне карактеристике културе у Суботици биле би следеће: 1. Свако насеље располаже домом културе, али су они углавном неискоришћени, а садржај који се пружа у њима је врло различит. У већем броју насеља, и у приградским месним заједницама на рубу Града практично домови културе не делују. 2. Тамо где постоји културно уметничко друштво и појединци ентузијаста, постоје одређене активности током године, у правили културно забавни програми. Али нема системског решења. 3. Јединствен је закључак да су приредбе са културним садржајима ретке, недовољне, као и да је премало гостовања разних уметничких садржаја са стране. 4. Проблем је и са недовољним интересом становништва за одређене културне садржаје које одступају од чисто забавних програма. 5. Уочава се потреба рада са децом, односно младима као и њихове додатне едукације у том смислу, која би их учинила доступним разним културним садржајима и активирању у њима. (драмске секције, литерарне вечери, бављење сликарством, сламарством и сл.).

Када је реч о библиотечном садржају који стоји на располагању становницима руралних подручја града Суботица, може се констатовати да поред централне библиотеке у Суботици формално постоје још огранци у месним заједницама Александрово, Бачки Виногради, Бајмок, Чантавир, Хајдуково, Келебија, Мала Босна, Нови Жедник, Палић, Стари Жедник, Таванкут, Вишњевац. У таблицама је бројем 0 приказано који су огранци који не функционишу, значи нема запослено лице и нема чланове, али поседује одређени број књига. Ове књиге се у две библиотеке- у Хајдукову и у Бачким Виноградима по потреби издавају захваљујући волонтерима, који унутар месне заједнице омогућују приступ фонду. Фонд библиотеке у Келебији је пресељен у школу “Сечењи Иштван” и у склопу школске библиотеке је њен фонд делимично доступан. У Малој Босни библиотека није у функцији. Сходно овим чињеницама може се закључити да у Суботици и у њеној околини постоје поред централне библиотеке 8 активних библиотечких огранака, чији је рад регулисан.

Збирни подаци о коришћењу библиотека:

ZBIRNI POKAZATELJI 2012

	Укупан број књига у fondovima	Укупан број набављених књига	Укупан број прочитаних књига	Број посета	Број уписаних читалаца	Број зaposлен их
Aleksandrovo	11635	150	795	450	120	radi 3 dana u
Bački vinogradi	2400	0	0	0	0	0
Bajmok	17065	261	8804	2934	310	1
Čantavir	19485	154	9394	3860	297	2
Hajdukovo	1676	0	0	0	0	0
Kelebija	3207	0	0	0	0	0
Mala Bosna	2568	0	0	0	0	0
Novi Žednik	10337	310	6515	3000	281	1
Palić	18320	174	3443	1627	152	1
Stari Žednik	7682	299	970	872	81	radi 2 dana u
Tavankut	12456	236	5204	1526	80	1
Višnjevac	2123	60	646	120	38	radi 3 sata u
S V E G A U OGBRANCIMA	108954	1644	2123	14389	1359	7
pozajmno od.	73850	2055	45093	29631	1386	6
decije	43895	0	20871	16747	1059	7
naučno	58951	217	3847		0	2
stara i retka	8620	0	100		0	
zavicajno	10496	86	5926		0	2
SVEGA NA ODELJEN	195812	2358	75837		2445	17
SVEGA U BIBL.	304766	4002	77960		3804	24

Извор: Градска библиотека Суботица

4.2. ПОЉОПРИВРЕДА И ШУМАРСТВО

По питању пољопривреде и њене структуре, у документу одвојено се анализира ситуација у ратарству, сточарству, производњи воћа и поврћа, а производња органских пољопривредних производа посебно се обрађује. Кратак осврт на шумарство, традиционално се додаје уз пољопривреду. Већ подаци на нивоу Севернобачког округа и АП Војводине указују на то да је производња житарица у овој регији доминантна, а да следи производња индустријског биља, потом крмног биља, па тек онда воћа и поврћа.

Посебно је тешка ситуација везано за шуме, јер на подручју нашег округа налази се око 3% шума, што је и за АП Војводину, која је иначе позната по ниском проценту земљишта покривеном шумама, (12 %) изузетно мало.

Табела 45. Засејане површине (оранице и баште) и површина под шумама у АП Војводини по окрузима у 2011, години у хектарима

Окрузи Војводине	АП	Жито	Индустријско биље	Повртно биље	Крмно биље	Шуме
Западнобачки округ		122.334	48.727	8.009	6.180	13.107
Јужнобанатски округ		201.372	77.109	9.585	10.134	23.347
Јужнобачки округ		165.667	100.734	18.332	11.064	18.741
Севернобанатски округ		109.872	40.351	7.233	13.372	1.780
Севернобачки округ		112.502	25.489	3.359	9.381	3.998
Средњобанатски округ		151.334	52.566	6.603	13.728	7.356
Сремски округ		163.050	44.960	15.320	10.989	48.758
АП Војводина		1.026.141	389.936	68.441	74.848	117.091

Извор: Републички завод за статистику

На темељу спроведене SWOT анализе о пољопривреди Суботице може се закључити следеће:

СНАГЕ: суботичке пољопривреде се огледају у следећем: квалитетно земљиште, развијена пољопривреда, добра инфраструктура, квалитетни људски ресурси, близина града као тржишта, здрав начин живота, задруге добро функционишу, дугогодишње традиционално бављење пољопривредом, преданост у раду пољопривредника.

СЛАБОСТИ: суботичке пољопривреде су: недостатак индустријских капацитета, недостатак финансијских средстава за инвестирање у нове производне/услугне делатности, лоша организованост и неповезаност, лоше саобраћајне везе са градом, недостатак садржаја који ће да задрже младе и привуку инвеститоре, лоша политика, неискоришћеност биомасе, неразвијена водоводно/канализациона мрежа, бунарска вода није најквалитетнија, железнички саобраћај је неразвијен, постоје индустријски колосеци, али нису у функцији, скуп гас/ биогас, неконкурентност на ЕУ тржишту.

ШАНСЕ: квалитетно земљиште, инвестирање у наводњавање, едукација, брендирање аутохтоних производа и заштита географског порекла, повећање складишних капацитета, средства из ЕУ фондова за рурални развој, прилагођавање производа специфичним захтевима потрошача, органска производња (имамо добре услове за органску производњу и добро би се могло пласирати на ино тржишту), задржати младе на селу, побољшати културно/забавни садржај, изградити канале за наводњавање, улагати у обновљиве изворе енергије и биомасу, боље искоришћавање европских фондова, отварање нових радних места, инвестирати у различите фазе производње, увести друштвено користан рад за кориснике здравствено/социјалне помоћи.

ПРЕТЊЕ: конкуренција производа из увоза због ниских цена и сумјивог квалитета, изостанак интеграционих процеса са ЕУ, скупа финансијска средства, климатске промене, не одржавају се канали, имамо квалитетне производе, али смо принуђени да их продајемо јефтино, велике камате на кредите, компликоване банкарске процедуре.

Слабости суботичке пољопривреде би се могле ублажити на следећи начин: интензивирати саобраћај и путну мрежу, обogaћивати садржајем образовне институције на селима, подстицати садржајан културни живот, унапредити здравствену помоћ и услуге, подстицати удруживање и повезивање, увести посебне финансијске линије за подршку руралном развоју, пореском политиком подстицати пословање у руралним подручјима, задржати младе на селу, отворити нова радна места, отворати нова предузећа, побољшати пореску политику.

4.2.1. РАТАРСТВО

Ратарство представља водећу грану биљне производње, било у светским или националним размерама, са основним задатком да обезбеди производњу ресурса неопходних за исхрану људи, исхрану стоке и за индустријску прераду. Као што је истакнуто у Стратегији пољопривреде и руралног развоја Србије 2014-2024, пољопривредна производња у Србији је великим делом екстензивне природе, и као таква изложена је јаком утицају временских прилика, посебно суше. Снажне последице и утицај на биљну производњу представља низак ниво примене агротехничких мера, као и мали проценат наводњаваних површина, недовољан генетски потенцијал и неизбалансирана исхрана стоке. Период 2002–2012. обележиле су значајне годишње флукуације обима пољопривредне производње, а приноси већине усева били су нижи него у периоду пре транзиције (током 1980-их). Наведено се односи и на подручје града Суботица и ратарску производњу у нашој средини.

Значајну измену сетвене структуре у Србији условила су кретања на међународном тржишту пољопривредних производа током последњих неколико година. Површине под житима у Србији су остале релативно константне, али је у оквиру њих дошло до раста удела кукуруза на рачун смањења површина под пшеницом у укупним засејаним површинама. Преоријентацији произвођача ка производњи кукуруза, чије су се засејане површине последњих година повећале за око 10%, допринео је раст цена житарица на светском тржишту. С друге стране, површине под пшеницом половином прошле деценије по први пут су опале на испод 500 хиљада хектара. Висок удео житарица у сетвеној структури, као и релативно нижи приноси у односу на развијене земље, одраз су релативно екстензивне производње, у којој се недовољно поштују захтеви плодореда, плодосмене и агротехнике. Индустријско биље се током периода 2002–2012. гајило на површини од 400–440 хиљада хектара, са израженим варирањем површина, и то свих усева из ове групе. Производња индустријског биља чини око 9% укупне вредности пољопривредне производње Србије. Начелно, у наведеном периоду су површине под уљарицама расле (са променљивим уделом појединих усева из ове групе), док су површине под шећерном репом биле изразито нестабилне. Република Србија је међу највећим произвођачима уљарица у Европи. Примат има сунцокрет, али најзначајнији раст бележе производња соје и уљане репице. И у самој Суботици, доминантна је производња кукуруза.

Према статистичким подацима РЗС, Општине и региони из 2012. године укупно коришћено пољопривредно земљиште града Суботице је 76.613 ha, од чега су оранице и баште укупно 71.599 ha (жита - 53.632 ha, шећерна репа – 1.555 ha), индустријско биље 10.383 ha, крмно биље 5.611 ha, поврће 1.762 ha, воће 2.842 ha, виногради 520, те ливаде и пашњаци 1.496 ha.

На територији Суботице регистровано је око 6.300 пољопривредних газдинстава са преко 10 ha просечно коришћеног пољопривредног земљишта по газдинству.*2 Од укупног расположивог земљишта (89.636 ha), расположиве пољопривредне површине чине 79.218 ha, при чему се житарице као кључне

*2 То је у односу на податак да је у Републици Србији према Попису пољопривреде из 2012. године регистровано 631.522 пољопривредна газдинства релативно мало. (свега 1 %)

културе гаје на 55.114 ha, а индустријско биље на 8.578 ha. Приближно 6.300 пољопривредних газдинстава користи 75.519 ha од чега су оранице и баште 69.509 ha односно 78 % укупно расположивог земљишта. У структури засејаних површина ораница и башта, жита учествују доминантно са 79,30 %, индустријско биље са 12,35 %, а крмно биље са 4,55 %. Кукуруз и пшеница су најзаступљеније културе и њихов удео у житним површинама износи преко 90% (појединачно кукуруз око 62% и пшеница око 32%), следе јечам, овас, раж и остала жита за зрно. Укупна годишња производња кукуруза као доминантне житарице на подручју Суботице је на нивоу од 265.205 тона, док је производња пшенице на нивоу од 63.242 тоне (подаци за 2011). Када је реч о површинама под индустријским биљем доминирају сунцокрет и уљана репица, док се међу површинама под крмним биљем истичу кукуруз за силажу и луцерка. На основу податка из анкете и SWOT анализе, предности ратарства на територији Суботице се огледају, пре свега у квалитетном земљишту, дугорочном искуству произвођача, близини великих тржишта и незагађености земљишта. С друге стране, идентификовани недостаци суботичког ратарства се огледају кроз лошу организованост и неповезаност, неповољне услове за ангажовање финансијских средстава, недовољне и несигурне складишне капацитете, као и у виду непредузимљивости становништва које се бави ратарством. Утицаји из окружења који повољно утичу на развој суботичког ратарства су свакако фондови и средстава за развој пољопривреде из ЕУ, програми едукације ради јачања капацитета произвођача ратара, као и подстицаји за наводњавање, индустријализацију и повећање нивоа прераде. Међу значајнијим претњама окружења истичу се притисци конкуренције из увоза, изостанак евроинтеграција, затим климатске промене и њихов утицај на смањење приноса и слаба организованост и неспособност наших трговачких и извозних предузећа.

Тренутна ситуација у ратарству Србије одликује се у недовољној обучености произвођача, застарелој технологији и недовољној прилагођености на климатске промене што је уз високе цене инпута и проблеме са отплатама кредита за опрему и механизацију утицало на пад обима улагања. То је резултирало превисоком зависношћу производње од временских услова. Позитивни трендови и задовољавајуће стање је у погледу приноса. Ипак, приноси већине усева су релативно нижи у односу на развијеније земље и бележе значајне осцилације. Анализа динамике промене приноса изражена десетогодишњим просецима у току последње три деценије, указује да перманентан раст приноса има само индустријско биље. **Приноси жита још увек не достижу ниво десетогодишњег просека из предтранзиционог периода (1980–89. година).** Позитивни трендови и задовољавајуће стање је у погледу приноса уљарица, који су на нивоу највећих у Европи. Будући тренд развоја ратарства у Суботици могуће је развијати кроз подршку повезивању ратара, увођење нових квалитетних сорти, хибрида и производа, подршку за унапређење прераде примарних производа уз јачање капацитета ратара произвођача у виду различитих програма едукације, саветодавних и стручних служби.

Када је реч о актуелним проблемима суботичког ратарства, може се закључити да структурна усмереност на пролећне усеве, а посебно кукуруз, у недостатку наводњавања пољопривредних површина доводи до битног смањења приноса услед суше. Пшеница и други озими усеви, који дозревају закључно са јулом месецом нису у тој мери изложени последицама суше. У том смислу, ваља размислити о измени структуре усева у корист озимих, односно да минимално учешће у структури сетве ове групе усева буде 30 %, како би се смањили негативни ефекти климатских промена, односно учесталих суша. Могуће су и промене заступљености пролећних усева у правцу повећања површина под биљним врстама које су високотолерантне на сушне услове, као што су сунцокрет, сирак за зрно, просо и друго.

4.2. СТОЧАРСТВО

Сточарство у Суботици има дугу традицију. Оно као сектор пољопривреде бележи дуг период стагнације, а чињенице које су узроковале такво стање и даље стоје. То су у првом реду недостатак одговарајуће стратегије развоја сточарства на нивоу Републике Србије, а без осмишљене стратегије не може се решавати проблеме ни на микро нивоу. Потом, ту је снажан увознички лоби и недовољно контролисан увоз меса, млека и њихових прерађевина. Недовољна је и неодговарајућа стимулација производње стоке. Не треба посебно наглашавати ни пропаст великих домаћих произвођача, односно прерађивача меса, као и кризу у којој се налазе произвођачи млека и млечних производа. Све скупља сточна храна, као и увођење стандарда на које су још недовољно припремљени домаћи сточари додатно усложњавају ситуацију.

Основни проблеми сточарства у Суботици уско су повезани са наведеним развојем догађаја, пре свега са чињеницом да је нестало један велики комплекс прехрамбене индустрије, 29. Новембар, који је у Суботици представљао купца за велики број сточара, у првом реду произвођача свиња и јунади. Ситуацију донекле ублажава чињеница да Суботичка млекара и даље представља значајног прерађивача млека које се производи у околини, тако да узгој крава и број крава музара на неки начин стабилизује ситуацију у говедарству. Производња оваца је на релативно ниском нивоу, имајући у виду нека ранија времена, када су не само месо и млеко, већ и вуна и кожа имали значајна тржишта у самој Суботици, односно Србији. Поред проблема са недостатком прерађивача у окружењу, финансијско стање сточара и недовољан ангажман државе да осмисли дугорочну стратегију и мере за подршку развоју сточарства представљају додатну препреку бржем развоју овог подсектора пољопривреде. Надаље, месне прерађевине које се производе у иностранству од у Европској унији снажно субвенционисане производње стоке, и увозе путем великих трговинских ланаца, али и сивим токовима из суседне Мађарске, додатно утичу на негативан тренд развоја сточарства у Суботици. Коначно и неорганизованост домаћих произвођача и њихова неповезаност чини их лаким „жртвама“ конкуренције са стране. Пошто је производња још увек углавном уситњена, то додатно слаби њену конкурентност на тржишту, а не треба занемарити ни одређено технолошко заостајање за сточарском производњом у Европској унији. Ту се у првом реду мисли на то да треба развијати производњу меса из слободног држања, тзв. “FREE RANGE”.

Када је реч о егзактнијим подацима о актуелном стању, може се рећи следеће:

Према попису пољопривреде из 2012. године, у Суботици се гаји 111.156 грла стоке, од чега 19.896 говеда (од тога 6.857 крава), 77.606 свиња, (7.235 крмача) 12.989 оваца, (8.648 за приплод) те 665 коња. Процена је да заједно са козама, магарцима и другом непописаном стоком то представља ниво од сса. 150.000 грла разне стоке. Када је реч о живини регистровано је: 271.192 кокоши, 6.563 патака и 6.516 ћурки, што чини бројку од 284.271 регистроване живине, а заједно са процењеним додатним бројем нерегистроване живине (која обухвата и гуске, морке) креће се на нивоу од 400.000. Ако се сагледа у односу на сточарство Републике Србије, очљиво је да је производња говеда у Суботици изнад републичког просека,*3, као што је то и производња свиња,*4. С друге стране, производња живине је на нешто нижем просеку,*5, док је производња оваца још на нижем просеку,*6.

Када је реч о производњи млека, на подручју града Суботица годишње се произведе 21.183.000 литара. (према статистичким подацима за 2011. годину) То је на нивоу од 1,49 % производње сировог млека на нивоу Републике Србије,*7.

Када је реч о јаким странама суботичког сточарства, према резултатима SWOT анализа међу њих се у првом реду уврштавају следеће чињенице:

1. Добри природни и производни (објекти, опрема) услови за сточарство
2. Дobar генетски материјал стоке, основна стада
3. Традиција у гајењу стоке и породичног бизниса код сточара
4. Доступне нове технологије, средства за финансирање и јефтина радна снага

*3 У 2012. години у Суботици је произведено 19.896 грла говеда у односу на 921.000 грла говеда у Републици Србији, што је 2,16 %. При томе, ако се одбије производња музних крава, (која је у Суботици 35 % укупне производње говеда, док је тај проценат на нивоу Републике Србије готово 50 %) онда се може рећи да је производња говеда ради прераде у месо и месне прерађевине у Суботици натпросечна. (2,80 % производње у Републици Србији).

*4 У 2012. години у Суботици је произведено 77.606 свиња, док је на нивоу Републике Србије то 3.139.000 комада, што је 2,47 % укупне производње свиња у Републици Србији.

*5 У 2012. години у Суботици је регистрован 284.271 комад живине, док је у Републици Србији то 24.175.000, што чини 1,18 %.

*6 На нивоу од 0,8 % у односу на производњу оваца у републици Србији.

*7 Производња сировог млека у Републици Србији 2012. године била је на нивоу 1.422.000.000 литара.

5. Блиско тржиште за месо и млеко које се произведе

Слабе стране суботичког сточарства:

1. Хигијенски и здравствени услови су нижи него у ЕУ
2. Нижи принос, односно млечност него у ЕУ
3. Велики број старе радне снаге с релативно ниским степеном образовања, уз недостатак менаџерских знања и вештина, (фарм менаџмент) као и знања у зоотехници
4. Глобално гледано застареле опрема и технологије које се користе
5. Уситњени произвођачи, без одговарајуће повезаности у задруге
6. Неразвијене сточне пијаце
7. Високо концентрисано тржиште у Србији и немогућност малих да појединачно и самостално квалитетно наступају на тржишту (што узрокује проблеме са пласманом, укључујући услове плаћања – дуги рокови код великих купаца), уз несигурност бављења сточарством.

Шансе суботичког сточарства биле би следеће:

1. Нова и адекватна стратегија развоја сточарства Републике Србије,
2. Приближавање нивоа субвенција онима у ЕУ, уз коришћење IPARD фондова, кредита са субвенционисаним каматама, и сл, те укључивање посебних субвенција младим пољопривредницима
3. Одговарајуће мере које би донело Министарство пољопривреде
4. Брендирање географског порекла и појединих производа сточарства
5. Увођење стандарда квалитета
6. Развој инфраструктуре на селу, укључујући и коришћење обновљивих извора енергије (фотопанели, ветар, и сл)
7. Повезивање и удруживање у задруге и друге облике повезивања ради унапређења конкурентности и заједничког наступа
8. Повећана потражња за производима сточарства на светском тржишту - извоз
9. Нови производи.

Претње бржем развоју суботичког сточарства концентришу се око:

1. Компликоване регулативе, укључујући ЕУ регулативе чије услове не могу да испуне бројни мањи произвођачи, односно прерађивачи који представљају њихово тржиште, а затим и регулативе за заштиту животне средине и добробит животиња, које ограничавају могућности нашег извоза
2. Финансијска нестабилност, укључујући високу инфлацију и каматне стопе
3. Конкуренција ЕУ сточарских производа (посебно прерађевина) на нашем тржишту, произведених уз повољније подстицаје
4. Све виши трошкови производње сточне хране, односно сточне хране као инпута
5. Високи трошкови инвестирања у потребну инфраструктуру.

Резултати спроведене анкете међу домаћинствима (123 анкетирани домаћинства из свих насеља) указују на то да је сточарство друго по редоследу именованих извора прихода, односно прихода од пољопривреде, одмах иза ратарства, као извор из којег домаћинства остварују неких 12 % својих укупних прихода (у приходе домаћинстава се урачунавају и они ван области пољопривреде).

Када је реч о анализи анкетираних домаћинстава која се баве сточарством, највећи број (41%) има објекте за стоку величине до 100 m², потом следе домаћинства (24 %) која имају објекте за смештај стоке између 200 и 500 m², затим она (17%) између 500 и 1000 m², потом домаћинства (10 %) с објектима за стоку величине између 100 и 200 m² и коначно домаћинства (7 %) с објектима за стоку већим од 1000 m².

Ако се анализира бројно стање стоке по домаћинству, тада релативно мали број домаћинстава гаји говеда. Од укупног броја анкетираних само девет домаћинстава гаји говеда (31 % оних који гаје стоку, а само 7 % анкетираних домаћинстава), од чега три домаћинства има до 6 грла говеда, три између 6 и 20 грла и три преко 100 грла. То сведочи да гро произведених говеда ради прераде у месо и месне производе гаје велики произвођачи. У погледу крава музара, такође свега девет домаћинстава их држи, при чему три домаћинства имају преко 80 грла крава музара, а по два преко 10, између 3 и 10 грла, односно до 3 грла. По питању гајења свиња ситуација је повољнија, јер 80 % домаћинстава која гаје стоку гаји свиње, при чему највећи број њих има до 3 комада, (42 %) затим оних који имају између 10 и 30 комада, (25 %) па између 3 и 10 комада (18 %) док оних који мају између 300 и 600 комада има најмање (12 %) Оно што може да се уочи међу анкетиранима није било оних који имају између 50 и 300 комада, већ само мањих и великих узгајивача свиња. У погледу гајења оваца, од укупног броја анкетираних сточара (29) њих десеторо се бави узгојем оваца (34 %), при чему највише их има до 10 комада (50 % оних који гаје овце), за тим следе они који гаје између 10 и 70 комада (30 % узгајивача оваца), док има само два узгајивача који гаје између 200 и 400 комада оваца.

По питању коња, гаји их свега 4 испитаника и сви они имају до 5 грла коња, док козе гаји само 1 испитаник.

Од пернате живине далеко највише се гаје кокоши, при чему од 29 домаћинстава која узгајају стоку, 23 домаћинства гаји кокоши. (79 %) Од тога, до 10 комада кокоши има 43 % оних који гаје кокоши, између 30 и 50 комада има их 26 %, између 10 и 30 комада има их 22 %, док преко 50 комада има их 9 %. Када је реч о гајењу ћурки гаји их укупно свега 7 испитаника, при чему шесторо њих гаји до 10 комада ћурки, а само једно домаћинство гаји преко 10 ћурки. Гуске пак гаји само пет испитаника и то сви до 10 комада, док патке гаји само један испитаник и то до 10 комада.

Када је реч о анкети и учешћу сточарства у укупним активностима пољопривредника, може се констатовати да се сточарством као својом претежном делатношћу бави свега 9 домаћинстава, од анализирана 123, што је врло мали проценат. Остала домаћинства која се баве и сточарством (29 њих), баве се као претежном неком другом пољопривредном делатношћу (у првом реду ратарством).

Када је реч о изворима подмлатка стоке, анкетирани су на прво место ставили подмладак сопствене стоке (59 % их као извор подмлатка наводи искључиво сопствену стоку), затим подмладак са територије града Суботица прибавља 21 % анкетираних, док са других делова територије Србије их прибавља 10 % анкетираних. Нико од анкетираних не прибавља подмладак из иностранства.

У оквиру интервјуа који су обављени, значај сточарства је био наглашенији од осталих сектора пољопривреде, и то као делатност која треба да има приоритет. При томе се истиче релативно кратак период у коме се може покренути ова делатност и остварити приходе (за разлику од дугих циклуса производње у воћарству, или виноградарству), затим, јер уз месо, млеко и друге производе одбацује и стајско ђубриво, које је значајно за остале пољопривредне делатности, посебно ратарство, воћарство и повртарство.

Сточарство може да буде погодно за запошљавање додатне радне снаге, обезбеђује улазни материјал у прехрамбену индустрију, те мултипликативно делује на укупан развој пољопривреде. Уз производњу свиња, јунади, као и крава музара ради производње млека, не треба занемарити ни значај перадарства.

Из анкета се може закључити следеће:

1. Сточарска производња стагнира и уситњена је
2. Издваја се један број сточара који се баве интензивним гајењем стоке, али су још увек доминантна мала домаћинства мешовите пољопривредне делатности
3. Недостатак тржишта и јака конкуренција из увоза и са стране онемогућавају да се развије локална прерада производа сточарства и самим тим ограничава раст броја грла стоке у Суботици
4. Перадарство и његовим потенцијали нису довољно искоришћени, мада се обликује производња перади (у првом реду пилића), јаја, а потребно је више пажње посветити производњи ћурака, патака и гусака
5. Држава се није адекватно поставила према сточарству, као другом по значају сектору пољопривреде у Суботици (одмах иза ратарства) и висок је степен неорганизованости како државе тако и самих произвођача стоке, који у нестабилним условима пословања лутају. Стога треба да се дефинише стратегија, а мере (субвенције, подстицајни фондови, итд.) треба да буду унапређене, и фокусиране на оне сегменте сточарства које могу донети најбржи и највећи ефекат у смислу обима производње, добити и запошљавања. Притом треба имати на уму и да сточарство обезбеђује стајско ђубриво као основ за развој органске производње примарних пољопривредних производа (ратарство, повртарство, воћарство).

Табела 47. Распоред пољопривредних газдинстава, број говеда, свиња, оваца, коза, живине и броја трактора по окрузима у 2011. години

Окрузи АП Војводине	Број пољопривредних газдинстава	Број говеда	Број свиња	Број коза	Број оваца	Број живине	Број трактора
Западнобачки округ	18.332	29.832	156.416	10.321	24.938	701.317	11.170
Јужнобанатски округ	25.618	27.018	133.691	13.145	47.936	2.660.963	20.614
Јужнобачки округ	31.867	47.573	332.448	12.023	52.620	2.984.658	21.839
Севернобанатски округ	14.346	38.129	163.095	4.259	40.884	399.819	10.890
Севернобачки округ	11.361	34.218	197.349	4.286	21.241	1.163.944	8.223
Средњобанатски округ	16.755	38.878	85.729	6.436	41.012	2.804.464	13.423
Сремски округ	29.309	36.606	327.340	10.573	41.535	1.218.392	20.822
АП Војводина	147.588	252.254	1.396.068	61.043	270.166	11.933.557	106.981

Извор: Републички завод за статистику

4.3. ВОЋАРСТВО, ПОВРТАРСТВО, ВИНОГРАДАРСТВО

Ово поглавље обухвата анализу стања у области воћарства и повртарства Суботице. Као и код сродних области, издваја се неколико проблема, који истовремено постављају и захтеве и изазове за будуће активности. Пре свега, евидентан је недостатак организованости на свим нивоима, од индивидуалних произвођача, па до државних органа. Ова чињеница лежи у корену многих других потешкоћа, јер отежава комуникацију и умногост спречава имплементацију стратешког приступа у решавању практичних проблема, попут формирања цена јабука или недостатка радне снаге. Још једну потешкоћу, која није специфична само за област воћарства и повртарства, чине недовољни капацитети и стручност у писању пројеката за домаће и ЕУ фондове. Ово ускраћује произвођаче за средства, која се могу употребити да би се ухватило у коштац са проблемима финансирања повећања површине под воћњацима и оптимизација

гајења воћа, односно поврћа. Виноградарство, које је имало дуге традиције, па готово замрло, поново оживљава и површине се шире, како под аутохтоним, тако и новим сортама грожђа.

На страницама које следе, биће представљен детаљан увид у тренутно стање, статистички подаци везани за дату област, SWOT анализа, као и препоруке за делање у правцу континуираног развоја.

Као што је наведено, један од основних проблема у области воћарства и повртарства је недостатак организованости на свим нивоима. Осим тога, издвојено је неколико проблема, који ће овде бити описани.

Међу позитивне стране може се унети постојање традиције и искуства у гајењу воћа, затим чињеница, посебно када је реч о јабукама, да постоје значајне површине под плантажама, а обезбеђен је и извоз у већим количинама. Неки произвођачи уводе системе за заливање и противградне мреже за заштиту. Надаље, виноградарство оживљава и заснива се како на традиционалним тако и на новим сортама које дају добре приносе квалитетног грожђа. Повртарство бележи такође успон, уз традиционалне повртаре које гаје мале количине разноврсног поврћа за своје потребе и пијаце, све је више произвођача који гаје поврће интензивно, концентришући се на мали број култура и велике количине поврћа високог квалитета. Јавља се и гајење поврћа које по килограму постиже више цене (броколи, на пример). Ипак, још увек су површине недовољне у односу на потенцијал.

Слабе стране представљају релативна удаљеност великих потрошачких центара, неповољни услови за ангажовање финансијских средстава, лоша организованост и неповезаност, недовољни складишни капацитети (мало квалитетних складишта) како за воће тако и поврће, за које су потребне хладњаче, неповољни услови конкурса за противградну мрежу (средства се морају прво уложити, а поврат новца се добија касније, уколико се прође на конкурс), недостатак огледних поља, скупо окрупњавање земљишта, формирање цене јабука (извозници и хипермаркети утичу на ниске цене), недовољна радна снага, законски оквири, скупо осигурање воћа и поврћа, скупи кредити, недовољни капацитети и стручност у писању ЕУ пројеката и несређено наводњавање. Поред тога, недовољно је диверзификована производња воћа (доминира јабука).

Шансе за даље унапређење производње воћа, поврћа и грожђа је, пре свега, едукација пољопривредног становништва, потом у бољем организовању приступа тржишту, подстицању воћара и повртара да инвестирају или да улажу у производњу нових, профитабилнијих производа, као и подршка повезивању произвођача. Поред тога, потребна је и подршка при прибављању финансијских средстава, повезивање ради заједничког искорака на страна тржишта, оплемењивање земљишта органским ђубривима, побољшање складишних капацитета (хладњача), прављење огледних поља и повећање сигурности од града.

На подручју Суботице под воћњацима се налази укупно 2.683 ha,*8, од чега се 2.444 ha односи на плантажне воћњаке, а 239 ha на екстензивне воћњаке. Под воћним врстама на плантажама се налази укупно 2.444 ha, од чега се јабуке гаје на 1.596 ha, крушке на 126 ha, брескве на 247 ha, шљиве на 254 ha, кајсије на 94 ha и вишње на 127 ha,*9. Водећи производ воћарства у Суботици су дакле јабуке, са регистрованих 1.118.300 стабала, просечним приносом од 24,4 kg по стаблу, односно годишњом производњом од 27.241.000 kg.

Поврће, бостан и јагоде се гаје на укупно 480 ha,*10 (попис пољопривреде 2012), и то по следећем распореду: парадајз на 28 ha, купус и кељ на 60 ha, паприка на 129 ha, црни лук на 38 ha и бели лук на 43 ha, итд.

*8. То чини 1,64 % површина које се налазе под воћем у Републици Србији (2.683 у односу на 163.310 хектара).

*9. Ако се упореди структура са гајењем воћа у Републици Србији, где око 45 % воћа које се гаји представљају шљиве, а свега 15 % јабуке, у Суботици је на првом месту јабука, далеко испред свег осталог воћа.

*10. Ако се погледа податке за републику Србију за 2012. годину то је далеко испод просека, са неких 0,3 % (у Стратегији развоја пољопривреде и руралног развоја Републике Србије наводи се 155.000 хектара под поврћем, укључујући кромпир) Код податка за Суботицу су очито искључене површине под кромпиром, које према подацима за 2011. годину чине 525 хектара (укупна производња од 9.611.000 kg, при просечној производњи од 18.307 kg по хектару)

Принос кромпира по хектару, 2012. године, био је 12.148 kg, док је укупан принос био 5.588 t. Принос пасуља по хектару, 2012. године, био је 821 kg, док је укупан принос био 73 t, на 115 хектара.

Далеко најзаступљеније воће су јабуке, које су посађене на површини од 1.596 ha, затим шљиве на 254 ha, па брескве 247 ha, вишње 127 ha, крушке 126 ha и кајсије 94 ha.

Број стабала јабука, 2012. год, био је 1.516.969 са приносом од 10,7 kg по стаблу и производњом од 16.160 t. Следе шљиве са 251.884 стабла, приносом од 23,3 kg по стаблу и производњом од 5.868 t. Засад бресака чини 188.485 стабала, са приносом од 8,4 kg по стаблу и производњом од 1.584 t.

Према попису пољопривреде 2012. године, под виноградима укупно се налази свега око 413 ha,*11, од тога је 59 ha под сортама за вино са географским пореклом, 338 ha под осталим винским сортама и 16 ha под сортама за јело. Број родних чокота је 2.912 хиљада, принос по једном чокоту 0,6 kg, а укупан принос 1.711 t.

Закључци

У закључку следи анализа са препорукама за даљи развој.

Пре свега, треба напоменути да постоје и одређене предности, односно јаке стране, на које се произвођачи воћа и поврћа могу ослонити. То су квалитет земљишта, искуство воћара и повртара, те њихова спремност да инвестирају, затим квалитетне сорте, нова стечена знања и вештине. Плантажно воћарство је постало пракса, а барем када је реч о јабукама, значајне количине се већ извозе. Истим путем могло би да крене и неко друго воће, на бази искустава са јабукама. Појављују се и веће површине поврћа које се интензивно гаји. Будућност сектора воћарства и повртарства треба засновати и на увођењу нових производа, односно сорти, стручним знањима и квалитетној радној снази, али и подршци повезивању воћара и повртара, те повољним условима финансирања уласка у нове производе и нове фазе прераде примарних производа.

Претње са којима се произвођачи суочавају се огледају у конкуренцији производа из увоза (због ниских цена и упитног квалитета), затим у слабој организованости и недовољно агилности доброг дела трговачких и извозних предузећа, скупим финансијским средствима, увозно/извозном лобију који увози страном субвенционисано воће и поврће, високим порезима и другим давањима, као и у одласку младих са села и незаинтересованости за бављење воћарством и повртарством.

Да би се претње неутрализовале, потребно је мобилисати воћаре и повртаре, али и виноградаре, додатно их обучавати и оспособљавати за улазак у конкуренцију на глобалном тржишту, користити шансе у виду средстава из домаћих и ЕУ фондова, оспособљавати и подстицати способне менаџере, затим инвестирати у наводњавање и противградну мрежу, повећавати складишне капацитета (посебно хладњаче) и неговати вински туризам.

4.2.4. ШУМАРСТВО

Површине под шумом на подручју града Суботица у 2011. години су биле на нивоу 3.728 ha, при чему је те године пошумљен свега 1 додатни хектар површине лишћарима, те 10,97 хектара са четинарима.

*11. То ипак чини 1,86 % у односу на укупне површине под виноградина у Републици Србији (22.150 хектара) према Попису пољопривреде из 2012. године.

Табела 46. Подручје под шумом



Извор: РЗС – Статистика шумарства

Град Суботица се простире на 100.736,10 ха од чега се шуме простиру на 4.457,76 ха (по податку ЈП „Војводинашуме“) што износи 4,43% пошумљености територије. С друге стране, према подацима Републичког завода за статистику према попису из 2011. године под шумом на територији града Суботица је 3.728 ха, при чему је у државној својини 3.689 ха, а у приватној 39 ха. Стварно стање пошумљености се не зна обзиром да је Законом о шумама („Службени гласник РС“, број: 30/2010 и 93/2012) прописано да се под шумом подразумевају и површине веће од 5 ари обрасле шумским дрвећем у шта спадају и заштитни појасеви,*12. Инвентура заштитних појасева и других површина већих од 5 ари обраслих шумским дрвећем на територији Града није рађена. Међутим, остаје чињеница да је стање пошумљености територије Града испод 5%, а да би се постигла оптимална шумовитост територије од 14,2% требало би пошумити још око 10.000 ха.

У Граду Суботица северни део заузимају делови Суботичко-хоргошке пешчаре, од Таванкута до Хоргоша. Највећи део тог простора обухватају суботичке шуме, чији јужни обод окружује Град од северозапада до југоистока. Ове шуме, настале људским радом у протеклих 150 година у циљу везивања песка и спречавања дејства еолске ерозије, чине данас заштитно зеленило око Суботице. На овај појас се надовезује зеленило Палића са Палићким и Лудашким језером и у наставку Селевењске пустаре са Селевењском шумом. Јужни део Града обухвата пољопривредно земљиште са мало зеленила у атару где је природна вегетација опстала само у фрагментима. Услед тога је крајње угрожена заједно са животињским врстама, којима обезбеђује станиште.

Подручје Суботичке пешчаре је у далекој прошлости добрим делом било без шумске вегетације, изузев утицајне зоне Кереша и микролокалитета са високим нивоом подземних вода где је формирана аутохтона шумска вегетација (домаће тополе, врбе, храст лужњак, јасен). Од краја XVIII века пошумљавањима спроведеним ради смањивања еолске ерозије формирана је шумска вегетација у садашњем облику. Поред домаћих врста, за пошумљавање су кориштени багрем и црни бор. Током времена проценат домаћих врста је све више смањиван у шумским културама, а преовладале су монокултуре страних врста: багрем, хибридне тополе, црни бор и копривић. Већина шумског фонда у нашим шумама су састојине вештачког порекла, а главне врсте су алохтоне.

*12 У сваком случају то је далеко испод просека Републике Србије, чије површине под шумом износе 2.250.000 хектара, па је површина под шумама на подручју града Суботица на нивоу између 0,1 и 0,2 % у односу на површине под шумом у Републици Србији.

Највише је багрема (*Robinia pseudoacacia*) са 60,29%, затим бора (*Pinus nigra*) 22,53%, еуроамеричке тополе (*Populus euroamericana*) са 8,65%, америчког јасена (*Fraxinus excelsior*) и копривића (*Celtis australis*) са 2,80% и ове врсте чине преко 90% шумског фонда. Аутохтоне врсте, бела и црна топола са 3,95% (*Populus alba* и *P. nigra*) и храст лужњак (*Quercus robur*) са 1,78% чине мање од 10% површина под шумама. Обнављање односно пошумљавање на пешчарском станишту је комплексан задатак који је зависи од климатских услова. Природно обнављање аутохтоних врста је тешко обзиром да се ниво подземних вода услед мелиорација спустио толико да их помладак и младе саднице не могу досећи. Присутна је и појава природне обнове унешених страних врста (багрем, копривић, бор) што указује на промену станишних услова и доприноси ублажавању оштрих климатских фактора на песку. Шумовитост подручја се одржава на приближном нивоу од 4.500 ha последњих неколико уређајних раздобља (4.457,76 ha по последњем премеру из 2000. године). Са аспекта заштите природних изворних вредности ове углавном монокултуре не поседују карактеристике шумских екосистема и не доприносе очувању биодиверзитета. Ове шуме су заштитног типа, њихова производна функција је секундарна, тако да се планирана заштита може уклопити у одрживи облик коришћења шумског ресурса и развијање еколошких функција. Распоред ових вредних површина је такође неодговарајући, јер су груписане углавном у северном делу Града. У јужном делу преовладавају отворене пољопривредне површине са премало потребних структура које доприносе квалитету животне средине као што су: разни заштитни појасеви, живице, ремизе, еколошки коридори, итд.

4.3. ОРГАНСКА ПРОИЗВОДЊА

Развојне тенденције у области пољопривреде у савременом свету последњих година све више укључују заштиту животне средине и здравље људи као кључне детерминанте трећег миленијума. Ови садржаји истовремено представљају полазиште за оплодњу капитала и простор за развој нових профитабилних производа са циљем помирења економије и екологије. Органска пољопривреда нуди хуманији начин производње хране стављајући у први план здравље човека, поштујући природну еколошку равнотежу избегавајући загађивање околине. Она је усмерена на будућност и на даљи развој, не само са аспекта животне средине и унапређења здравља људи, већ и са становишта економског просперитета. Њена највећа предност је у томе што је независна од увозних компонента, користи искључиво обновљиве природне ресурсе који се налазе око нас и може да упошљава већи број незапослене радне снаге.

Потреба за конкретнијим активностима на плану развоја производње органске хране у Србији започета је почетком деведесетих година у Суботици под окриљем Отвореног универзитета и Удружења TERRA'S, а интензивирана у последњој деценији. Иако је под органским површинама релативно мали број парцела, свакако се из године у годину види благи тренд раста у овој области пољопривредне производње.

Према истраживањима Удружења TERRA'S постоје значајне могућности за унапређење развоја органске пољопривреде не само у Суботици него и на подручју Севернобачког округа. Међутим, такође се показало да је неопходно предузети низ екстерних (мере прописане од стране државе) и интерних мера (иницијатива произвођача) за успешан развој органске пољопривреде. Екстерне мере су подршка пољопривредним произвођачима (директна плаћања/субвенције, доступност препаратима за заштиту биља, квалитетни едукативни програми и сл.), али и интерне мере попут удруживања произвођача, формирање машинских прстенова, самоиницијатива у процесу целоживотног учења, и сл. Имплементација свих ових мера би допринела да производња буде економски исплативија, а производи конкуретнији на домаћем и на тржишту Европске уније.

Данас, када се говори о органској пољопривреди може се слободно рећи да је Суботица препознатљива по органској производњи у Србији захваљујући удружењу TERRA'S које се бави подстицањем и унапређењем развоја органске производње. Удружење је основано 1990. године, а већ годину дана касније, је постало пуноправни члан IFOAM-а. Прва овлашћена контролна организација за контролу и сертификацију органских производа у нашој земљи је садашњи "Organic Control System", формирана 2003. године у Суботици, а данас је једина сертификациона организација у Србији одобрена од стране ЕУ.

Прва истраживања везана за успостављање модела органске производње хране започета су 1990. године на Суботичко-хоргошкој пешчари, где је TERRA'S основао прву "експерименталну биостаницу" у нашој земљи.

У сарадњи са Пољопривредним факултетом из Новог Сада, Заводом за заштиту здравља, Економским факултетом и Отвореним Универзитетом из Суботице као и другим научним институцијама, успостављен је модел производње хране без примене синтетичко-хемијских заштитних средстава и минералних ђубрива, познат као „Модел TERRA'S“, по којем се данас органска пољопривреда шири у бројним регионима наше земље.

Међутим, није постојала политичка воља и одговарајући приступ локалне самоуправе да се ојача овај сектор. Осим помоћи удружењима грађана у организовању семинара и Међународног фестивала органских производа БИОФЕСТ, доносиоци одлука се нису упуштали у конкретнију сарадњу у овој области.

Савремени свет је суочен са заједничком одговорношћу и нужношћу за усклађивањем потреба људи и природе, те у обавези очувања ресурса и за будуће генерације. Парадоксална је и чињеница да иако живимо у ери високо развијених технологија, људи нимало нису задовољнији, нити здравији него пре. Шта више сведоци смо повећања одређених болести, а најновија истраживања упозоравају да је чак њих 90% повезано са еколошким загађењима, посебно због „хемикализације хране“ којој нема краја, зарад повећања профита. Такође, је евидентно да се на прагу 21. века суочавамо са највећом економском кризом у модерној историји, настале и због све већег исцрпљивања природних ресурса и уништавања животне средине.

Одговор на ове дијагностификоване проблеме је успостављање дугорочног концепта одрживог развоја са три стуба: економија, друштво и заштита животне средине, што је у Србији, између осталог, утврђено усвајањем различитих стратегија, програма и акционих планова од локалног до републичког нивоа. У њима је органска пољопривреда (као систем газдовања који тежи етички прихватљивој, еколошки чистој, социјално праведној и економски исплативој пољопривредној производњи) препозната као развојна могућност привреде наше земље.

Уласком Србије у ЕУ неодољно се намеће потреба интензивнијег развоја органске пољопривреде. То конкретно значи да у складу са препорукама ЕУ, у наредном периоду, удео површина под органском пољопривредом са садашњих 0,7% треба повећати на нивоу 2 - 3% у односу на укупне обрадиве површине. Процене су да би се чак око 80% обрадивих површина у Србији могло третирати као погодно за органску производњу. То ће свакако имати свој одраз и на даље повећање површина под органском производњом и на подручју Суботице.

Тржиште органских производа у свету је знатно у порасту, те трговина овим производима у свету досеже до преко 50 милијарди, док се производња одвија на преко 30 милиона ha. У Србији, према статистичким подацима органска производња се тренутно одвија на површини од око 7.500 ha што представља око 0,2 % у односу на укупне обрадиве површине. Ови подаци се евидентирају од стране Министарства пољопривреде, шумарства и водопривреде на основу информација званичних контролних тела за контролу и сертификацију органске производње, те њихових годишњих извештаја. Ти подаци се односе на тржиште целе Србије, док се подаци по регионима или општинама још увек не могу добити. Стога је неопходно апеловати да је потребна боља статистика приликом коришћења достављених извештаја од стране контролних тела ако не по општинама и градовима, онда бар по регионима, према узору на Хрватску, односно управним окрузима.

Према подацима годишњих извештаја за 2010. годину које су тадашњем Министарству пољопривреде, трговине, шумарства и водопривреде доставиле овлашћене контролне организације укупна површина под органском производњом у Севернобачком округу износи 53,3318 ha.

И поред тога што су у Суботици Удружење TERRA'S и контролно тело OCS, не постоје тачни подаци о површинама и органским произвођачима, јер сви локални органски произвођачи немају сарадњу са ова два наведена субјекта. Стога је Удружење TERRA'S последњих година покушавало да обезбеди средства за неопходну израду Акционог плана развоја органске пољопривреде (АПРОП) Града Суботице, који треба да одражава политичку вољу носилаца власти за опредељењем, односно препознавањем и прихватањем да је органска производња развојна шансе града. У АПРОП-у ће се прецизно дијагностификовати постојеће стање у овој области, али и конкретни кораци које треба предузети. Утврђивањем рокова и задатака, те одговорних субјеката за њихову реализацију, начина контроле, мониторинга и консеквенци које ће настати уколико се планирано не испуни, утицаће на озбиљнији, свеобухватнији

приступ у развоју органске пољопривредне производње. АПРОП-ом ће се показати све компаративне предности целокупне територије града Суботице од заштићених природних добара до индустријских зона.

Тако ће подршка увођењу органске пољопривреде бити и очување биодиверзитета – аутохтоних раса домаћих животиња, затим развој програма прераде органских сировина у породичним газдинствима, али и ревитализација салаша. Уопштено говорећи Суботица треба да иде у правцу агро-еко-етно развоја привреде, посебно туризма. За спровођење АПРОП-а у дело ће бити од значаја сарадња организација цивилног друштва и локалне власти.

SWOT анализа области органске пољопривредне производње у Суботици:

Предности:

- Постојање Законодавног оквира (Закон о органској производњи и пратећи акти, органска производња уврштена у стратегију пољопривреде и руралног развоја 2014-2024, и постојање Националног акционог плана за развој ове области) који је потребно даље усаглашавати са регулативама Европске уније, али и решавати постојеће пропусте (попут продаје ринфузне робе и догађања разних малверзација на органском тржишту)
- Тело за контролу и сертификацију у органској производњи признато од стране Европске комисије (Organic Control System из Суботице), те тиме могућност извоза у земље ЕУ без додатних процедура и контрола
- Незагађене пољопривредне површине (запуштено земљиште и обрадива земљишта у простору заштићених природних добара)
- Постојање Удружења TERRA'S основаног давне 1990. са циљем ширења идеја и иницијатива у области органске производње
- Добра прекогранична сарадња са донаторима и другим компанијама.

Недостаци:

- Недовољно развијен сектор и слабо тржиште
- Недостатак инпута у органској производњи (семе, репроматеријал, заштитна средства)
- Недовољна искоришћеност међународног тржишта
- Недовољна сарадња учесника
- Још увек недовољно образовање пољопривредних произвођача у области органске производње
- Велики број малих газдинстава који међусобно не сарађују
- Слаба и нетранспарентна база података о производњи, преради и маркетингу органских производа.

Потенцијали:

- Погранично подручје погодно за развој кооперантских односа са иностранством
- Висока тражња за житарицама од стране Европских земаља
- Могућност за развијање руралних подручја и малих газдинстава
- Неопходан допринос пољопривреди као главном стубу за креирање БДП.

Опасности:

- Константа политичка превирања и слаба исплата подстицајних средстава у органској производњи наводи на одустајање пољопривредних произвођача за бављење органском производњом

- Уколико се мали пољопривредни произвођачи не удруже, неће бити у стању конкурисати на потенцијалне европске фондове (нису у стању самостално)
- Опасност од непоштовања европских процедура и правила
- Опасност од конкуренције – земље у окружењу са растућим органским сектором
- Улазак субвенционих страних производа на домаће тржиште.

Закључци

На основу изнесеног може да се закључи да органских произвођача и годишње произведених производа за потребе тржишта Републике Србије нема довољно, да тражња превазилази понуду и да је потенцијал извоза на инострана тржишта у незнатној мери искоришћен. Индивидуални пољопривредни произвођачи се сусрећу са многобројним проблемима и самостално тешко могу опстати у будућности и још теже бити профитабилни и увећавати број хектара под органском пољопривредом и развијати даље производњу. Такође, завршетком фазне примене Споразума о стабилизацији и придруживању од 01.01.2014. домаћи органски произвођачи се суочавају са новим видом конкуренције - иностраним, квалитетним производима који су услед ослобађања царинских намета и ценовно приступачни домаћим потрошачима.

4.4. МАЛА ПРИВРЕДА

Занатство и предузетништво се вековима развијало у Суботици. Захваљујући географском положају, овде су се укрстили путеви различитих култура које су поставиле основе и смернице развоја занатства, предузетништва и мале привреде. Занатство се развијало током XVIII и почетком XIX века, да би од половине XIX века интензивирао се индустријски развој, утемељен на акумулацији од домаће пољопривреде и инвестицијама са стране. Почетком XX века Суботица је била диверзификован привредни центар, са снажним занатством и разноврсним и успешним индустријским капацитетима, те уходаним линијама пласмана производа у свету.

Након другог светског рата па све до почетка 90-тих година прошлог века, Суботица је представљала један од водећих индустријских центара бивше Југославије. Индустријски капацитети нису се градили само у урбаном делу Суботице већ и у руралним насељима (Бајмок, Палић, Чантавир, Таванкут и друга насеља добила су значајне индустријске погоне). Међутим, чињенице као што су распад Југославије, економске санкције, међународна изолација, инфлација, утицале су на слабљење привредне активности и затварање великих привредних субјеката који су били водећи у својој бранши. Уследиле су године економског пропадања и све већег техничко – технолошког заостајања. То је можда још жешће погодило рурална подручја града Суботица, јер су на селима нестали готово сви постојећи индустријски капацитети, или су се смањили на ниво обављања минимума активности. Свега је неколико изузетака, нпр. у Мишићеву, где је успостављен нови индустријски погон, који је оживео, ово иначе мало насеље.

Будући да предузетништво и малу привреду карактеришу већи степен флексибилности и прилагођености новим тржишним условима, почетком 90-тих година долази до масовнијег отварања нових малих привредних субјеката у приватној својини. У почетку су то били субјекти који су се бавили услугама, (занатске услуге, трговина, превоз, ...) а касније се развијају и производни погони који запошљавају и до 20 радника. То је ипак, у односу на некадашњи YUCOM, Медопродукт, Север, Бајмок, Вираг Балаж, Чантавир или Подрум и Chemos Палић далеко мање.

Стога темпо раста и развијености МСПП у Суботици заостаје за потребама бржег економског развоја и запошљавања, јер издвајања за његово јачање нису довољна, нити адекватна по видовима. Развој је претежно био концентрисан на трговину, услужне делатности, угоститељство и сл. С обзиром на то да у сектору услуга брже пада тражња него на тржишту производа, настанком економске кризе многа МСП су изгубила могућност да инвестирају у свој развој, а самим тим је и дошло до пада запослености у овом сектору.

Уз ове показатеље, као и чињеницу да МСПП имају опадајућу продуктивност, уколико се не предузму адекватне мере, слабости сектора МСПП ће озбиљно угрозити конкурентну позицију укупне привреде Суботице. У прилог томе иде и стање у малим насељима, која су изгубила и последње занатлије, јер су стари занати изумрли и, тамо где их још има у траговима, одржавају се више због традиције него због пословног интереса.

Стратегија развоја МСПП у селима би требала да буде усмерена на оне прерађивачке делатности које би користиле сировину која се производи у њиховим срединама. Упоредо са тим, требало би радити на поспешивању програма који би радно ангажовали жене са села, које данас углавном воде бригу о домаћинству и обављају послове на газдинству као помажући чланови газдинства. Млађе жене на селу у просеку имају завршена три разреда средње школе и због тога би упутно било радити на њихом упућивању и укључивању у неки вид привредног ангажовања, јер оне представљају неискоришћени економски капацитет за диверзификацију руралне економије.

У Суботици не постоје препреке за развој предузетништва и МСП у области производње хране, прераде базичних пољопривредних производа, а ипак је све мање млинова, пекара, кланица и млекара. Мали предузетници све чешће губе тржишну утакмицу са великим системима, везаним за пласман производа у великим градовима и у иностранству. Да би имали прилике да опстану на таквом тржишту, предузетници морају имати подршку локалне самоуправе, развојних агенција на локалном нивоу, јавних предузећа и јавних служби.

Многа предузећа, пољопривредни комбинати и задруге су престали са радом у претходном периоду. Њихове хале, фарме, плацеве нико не користи и узалуд пропадају. С друге стране, многи предузетници подижу кредите, каматама оптерећују пословање и тако смањују своју инвестициону моћ. Ова парадоксална ситуација је последица тога што су ти објекти углавном у оронулом стању, које захтева велика новчана улагања да би се они ускладили са данашњим стандардима и захтевима савремених производних процеса.

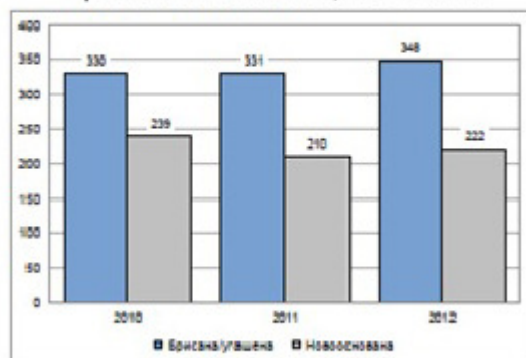
Потребно је створити снажан партнерски однос између локалне самоуправе, предузетничких асоцијација и појединачних предузећа како би се отклониле административне баријере за рад у овом сектору, формулисале мере према потребама овог сектора и осигурала развојна стратегија.

Конкурентност примарне пољопривредне производње због изражених специфичности (дуг производни процес, велики утицај природних фактора производње, спор обрт капитала, производња стратешких производа) може се посматрати једино интегрално са агронустијским комплексом (примарна пољопривредна производња и прехрамбена индустрија).

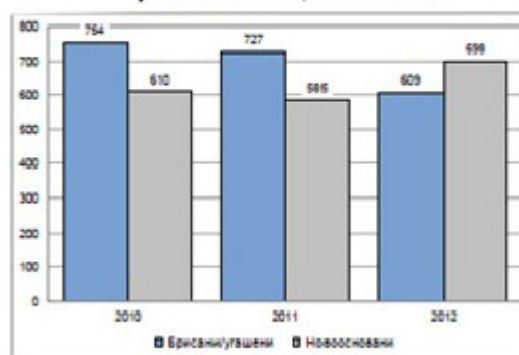
МСП у броју активних предузећа у Суботици учествују са преко 90%, из чега произилази да је то сектор који због малог броја великих предузећа практично носи привредни развој. У складу са стратегијом смањења сиромаштва акценат се ставља на развој средњих предузећа. Од органа локалне самоуправе се очекује да створе адекватан амбијент за развој, пружајући како финансијску тако и нефинансијску потпору.

Табела 48. Новооснована и угашена предузећа у Суботици 2010-2012.

Број брисаних/угашених и новооснованих привредних друштава, 2010-2012.



Број брисаних/угашених и новооснованих предузетника, 2010-2012.



Извор: Агенција за привредне регистре

На основу прикупљених података, урађена је SWOT анализа стања и потенцијала мале привреде у руралним подручјима града.

снаге

- професионално искуство код становништва (нарочито оних преко 40 година који су због затварања великих привредних субјеката остали без посла)
- саобраћајна комуникација са градом
- постојање изграђеног (неискоришћеног) пословног простора
- инфраструктура
- неговање културног наслеђа и старих заната
- релативно незагађена животна средина.*13

слабости

- непостојање пословних удружења
- неадекватна КВ струкутра
- недовољна радна ангажованост женске популације

*13. Везано за ову тврдњу има и дилема, јер у данасњој индустријској производњи користе се велике количине пестицида. Ипак, главни разлог зашто се спекулише о непровереним пестицидима, за које се не зна какве последице имају по здравље и околину, је чињеница да је ове године поново одложена примена закона који предвиђа комплетну токсиколошку документацију за пестициде, а који је усвојен још 2009. године.

- слаб одзив грађана на позив за заједничке акције
- постојећи субјекти су углавном из услужне делатности
- застарелост технологије у постојећим предузећима.

шансе

- едукација менаџера постојећих и потенцијалних МСП
- организовање удружења (кластера, задруга)
- јавно-приватна партнерства
- суфинансирање активности усмерених на иновације од стране фонда за развој Града
- јачање социјалне заштите и бриге о старачким домаћинствима
- улагање у прерађивачке капацитете и производњу
- утврђивање интелектуалне својине (географско порекло) за традиционалне занатске производе
- развојна политика Града (подстицаји за отварање предузећа у селима)
- међународни пројекти за развој села
- органска производња хране
- развој сеоског туризма.

претње

- миграција становништва из села у град
- затварање пословница банака, пошта у селима
- смањена куповна моћ становништва
- сива економија
- непризнавање трошкова путовања за запослене.

Када се говори о потенцијалу развоја мале привреде у руралним подручјима Града, мора се поћи од чињенице да постоји спремност становништва под условом да им се омогући одговарајући подстицај од стране Града (фонд за развој), и то кроз нефинансијску помоћ (консалтинг, обуке, удруживање) и финансијску помоћ (неповратна средства за сваког запосленог, финансирање камата код кредитних задуживања, подстицајна пореска политика и сл.). Развојна политика града према овом сектору треба да буде различита у односу на седиште МСП, односно, да се користе подстицајни инструменти како би омогућили отварање већег броја предузећа на селу који би запошљавали локално становништво.

Велику шансу предузећа имају у области услужног занатства, прерађивачке делатности и услуга, где би могла у већем обиму да се запосли женска радна снага. Најслабије тачке пословања предузећа, посебно у сеоским срединама се односе на испитивање тржишта и истраживање могућности пласмана производа. Потребно је обезбедити додатно образовање везано за разне видове удруживања и заједничког тржишног наступа.

Потенцијал за раст пољопривредне производње је значајније повећање приноса основних пољопривредних производа, који су последњих неколико година знатно нижи него што то омогућује и дозвољава генетски потенцијал сорти и хибрида у просечним условима производње.

За успешан развој пољопривредних предузећа и агроиндустријског комплекса морају се омогућити следећи услови: стварање тржишног амбијента, уз

минималну заштиту државе (стратешки производи), нужно је отварање тржишта, уз прихватљиве облике заштите домаће производње. Један од битних фактора за развој пољопривреде је постојање правне државе, која ће гарантовати испуњавање уговорених обавеза државе према агрокомплексу.

Најзначајније могућности развоја малих и средњих предузећа у преради примарних пољопривредних производа су:

- производња функционалне хране
- прерада кукуруза (квасац, алкохол и др.)
- еколошка амбалажа од жетвених остатака
- енергетски брикети од остатака производа пољопривреде и шумарства
- производња и прерада поврћа (замрзавање и топла прерада)
- прерада воћа (хладњаче за чување и паковање; компоти и пастеризовано воће; сушено воће, ракија са географским пореклом)
- прерада сточарских производа
- производња и прерада уљарица – бундева
- производња и прерада печурки
- производња предмета од прућа
- производња уметничких сувенира од материјала биљног порекла.

Закључци

Мала привреда је велики потенцијал развоја руралних средина града Суботица и у том смислу потребно је поставити план њеног развоја, који ће бити утемељен на инпутима пољопривреде, као и потенцијалима кооперације са индустријама које послују на подручју урбаног дела Суботице. Чињеница је такође да велики део индустријских погона који су раније постојали у руралним насељима Суботице може да представља и путоказ које врсте погона осмишљавати, али уједно и ресурс (објекти и део опреме, а можда и технологија и знање одређених, некада запослених) који треба користити у програмима поновног успостављања прерађивачких погона. Такође се ваља окренути и одређеним врстама услуга, које ће начинити отклон од класике (трговинске радње, кафане, фризери, итд.) како према туризму, тако и другим врстама услуга за којима рурално становништво има потребу (финансијске, саветодавне, и друге).

4.5. ТУРИЗАМ

Туризам је стврстан у стратешке правце развоја Града Суботица већ од 2004. године. Планови су били врло амбициозни, урађен је и Мастер план Палић, дестинација која је сврстана у топ 5 дестинација Србије које треба развијати. Учињени су неки помаци, али не и довољни да би се осетило мултипликовано дејство сектора туризма на остале привредне гране. Туризам се још увек не третира као равноправна привредна грана, са осталим секторима привреде, припаја се другим областима као што је спорт или активности младих, што је погрешан приступ. Генерични и мултипликативни ефекти туризма на друге привредне гране, су посредног карактера што замагаљује резултат. Инвестиције у туризам су биле до сада у склопу улагања приватног капитала у смештајне капацитете, ресторане и кафиће. Локална самоуправа је преко Туристичке организације града улагала врло скромна средства у промоцију дестинације и туристичку сигнализацију. Традиционалне манифестације нису у функцији туризма, недостају иновације, организују се из скромних средстава, по инерцији. У развој ове привредне гране се много мање улагало од ефеката који су били очекивани. Инфраструктура (добри путеви, пратеће савремене услуге, сигнализација) која треба да прати развој туризма, захтева планска приоритетна улагања која су усаглашена са очекиваним ефектима. Ова инфраструктура је база на коју се туризам надограђује. То не захтева само капитална улагања, већ и мање помаке (уређеност, чистоћа, пејзаж-*landscape*,

обележеност) који могу да допринесу повољном амбијенту за развој туризма. Многе изводљиве идеје су пропале због неразумевања, инертности, некомпетентности у сфери одлучивања.

Ресурси доживљаја, разни облици и видови туризма су присутни у понуди, али су расцепкани и не користе се довољно због следећих разлога:

- међусобна неповезаност актера туристичке понуде
- погрешан приступ актера одлучивања локалне самоуправе - тражење “великих инвеститора” планови за улагања у капиталне инвестиције из туђих извора средстава
- неповезаност планова са другим делатностима
- промоција је разуђена, усмерена на широки круг потенцијалних туриста
- недостатак фокуса и заједничких акција
- недостатак лидерства
- погрешне представе о туризму као привредној делатности (то је индустрија доживљаја)
- мали буџети или усмерени на неиновативне акције
- велика флукуација радне снаге унутар гране
- недовољна едукованост унутар делатности туризма
- занемарена стална истраживања савременим менаџерским алатима на територији Града.

Превазилажење садашњег стања могуће је ако се усвоје следеће изјаве водиле:

- сарадња са другим привредним гранама - комплементарни приступ
- одрживост ресурса
- корак по корак сопственим снагама, учити оно што је могуће одмах
- минимум снаге максимум резултата.

Проблеми сектора туризма су:

- герерално неискоришћеност постојећих ресурса
- улагања у пратећу инфраструктуру не прате улагања у смештајне капацитете
- неорганизованост и неповезаност стејкхолдера
- преклапање истих улога и активности, појединих носилаца у сектору
- неадекватно мали буџет локалне самоуправе према очекивањима прихода сектора туризма
- велика флукуација и недовољна обученост кадрова
- неуједначеност квалитета услуге
- недовољна иновативност
- маркетиншке активности се свде на неколико истих медија, неселективност
- нема организације за дестинацијски менаџмент (DMO)

- јавна предузећа која се са својом делатношћу наслањају на туризам раде са застарелом опремом, не посматрају своју делатност као базу за туристички развој
- локалне уредбе неприлагођене финансијској моћи сектора
- неиздиференцирана циљна тржишта и неусмереност кампања према њима.

Статистички подаци дестинације Суботица-Палић показују да је у 2012. год. било 14,8 лежаја на 1.000 становника, а просечна искоришћеност смештајних капацитета је била 17 %, што је веома низак проценат. Укупан број туриста 2011. године је био 56.058 лица, са просечним бројем ноћења од 2, што се није много променило ни у 2012. години. 100.000 ноћења за годину дана у дестинацији је мали број којим се не би требало задовољити. Већина туриста су домаћи туристи - викенд посете, екскурзије, семинари и конференције. Од страних туриста највише их долази из бивших република СФРЈ. Затим следе земље: Норвешка, Мађарска, Немачка, Руска федерација, Аустрија, Пољска, Италија, Бугарска, Румунија.

Ако посматрамо ланчане индексе долазака и ноћења у АПВ, у 2011, 2012. и 2013. години, у сезони и пост сезони, они показују облик синусоиде, мало раст - мало пад. При томе се интервали пада крећу за највише 5 индексних поена, (испод 100) а интервали раста за највише за 21 индексни поен (изнад 100). Подаци указују на устаљена кретања посете туриста у зависности од сезоне, уз благи квантитативни раст у апсолутном броју посетилаца. Нема великих искока. Тај тренд је присутан и на дестинацији Суботица-Палић. Може се констатовати, према статистици, да постоји устаљеност показатеља и да поред свих написаних стратегија, у њиховој имплементацији се није далеко одмакло.

Закључак је да постоји довољан број смештајних капацитета, различите категоризације на дестинацији Суботица-Палић, али да недостају пратећа дешавања за привлачење циљних група. Овај задатак би требала да преузме на себе организација за дестинацијски менаџмент (ДМО) града, коју треба формирати. Број долазака се неће повећати само великим инвестиционим захватима аутоматски, ако се губи из вида који доживљај туриста тражи.

Ако се посматра учешће дестинације Суботица-Палић у укупном доласку и ноћењу туриста у АПВ, ова дестинација је на другом месту, одмах иза Новог Сада.

Да би резултати могли бити бољи, потребно је статистичке податке посматрати као путоказ у ком смеру развијати ову грану привреде. Дестинација Суботица-Палић не може да се носи са великим манифестацијама као што је то ЕХПГ, али би осим традиционалних манифестација које већ постоје на дестинацији, морала иновирати свој приступ организацији манифестација и стварати нове, према савременим трендовима. Неискоришћених ресурса има много, али се многе активности раде по инерцији, како је навикнуто, понављајући већ познато.

Податке које је надаље потребно пратити су аналитички подаци дестинације Суботица и Палић, рашчлањене према домаћим и ино туристима и према земљама из којих туристи долазе. Ти подаци могу дати информацију како и према којим циљним тржиштима се фокусирати. Постоје тржишта која нису довољно зрела, иако су потенцијали добри и налазе се у близини. Статистички подаци могу помоћи у одређивању фокуса и изради квантитативног плана.

Статистички подаци који се објављују у INDEXU су сумарног карактера и могу да послуже за benchmarking анализу, али они нису довољни за одлучивања на нивоу дестинације. Прикупљени статистички подаци нису довољно свеобухватни ради неке дубље анализе, дају само глобалну слику, што је проблем већ годинама.

Закључци из претходних разматрања:

- туризам се не третира као равноправна грана привреде са другим гранама,
- имплементација стратегија и планова је била успешна у малом обиму, у претходном периоду,

- генерално не постоји повољан амбијент за развој туризма,
- већина инвестиција је приватног карактера,
- ресурси недовољно искоришћени, постоји шанса ако се постави заиста права ДМО,
- буџет за туристички развој неадекватан очекиваним ефектима.

Руралне средине на подручју Суботице располажу потенцијалом развоја, којег треба у оквирима нове туристичке понуде која ће укључити садржаје типичне за рурал (нпр. Сеоски туризам) ставити у функцију.

4.6. ЗАШТИТА ЖИВОТНЕ СРЕДИНЕ

Енергетска и технолошка зависност локалне пољопривреде. И у Суботици се може уочити са аспекта заштите животне средине погрешна структурна усмереност на високо интензивне пољопривредне форме, те укрупњавање поседа, који воде до енергетске зависности и огромних увозних дефицита (кроз кредите, лизинге, отплате прескупих кредита). Како би се преокренуо тренд потребно је учинити следеће:

- 1) Донети стратешку одлуку да се крене у правцу енергетске, технолошке те финансијске локализације
- 2) Донети стратешку одлуку хоћемо ли се оријентисати на органску (енергетски, еколошки, економски и социјално профитабилна пољопривреда) или за укрупњену, енергетско- технолошки зависну пољопривреду (крупно еколошки неприхватљиво воћарство, ратарство- укључујући изложеност ГМО, сточарство)
- 3) Урадити детаљан биланс енергетских потреба и енергетских потенцијала у суботичкој пољопривреди, односно у њеним пољопривредним домаћинствима, како би се показало које врсте енергије, на који начин и у ком року могу да се надоместе. Ово се укршта са потенцијалима локализоване енергетске производње, која долази до изражаја при оријентацији на органску пољопривреду, коришћење гео термалне енергије, те употребу сунца и ветра у сврхе производње енергије
- 4) Утврдити на који начин тренутно постојеће форме пољопривредних субвенција доприносе овој енормној финансијско-технолошко-енергетској зависности, како би се донели акциони планови који ће омогућити да се диверзификује енергетско технолошки овисна пољопривреда.

ПРОБЛЕМ: ерозија земљишта (еолска ерозија)

У региону Суботице имамо изразито равничарски рељеф; начин коришћења земљишта са преко 70% површина под еродибилним ораницама; и недовољна и лоше распоређена општа пошумљеност (свега око 6,4%). Потенцијална и реална угроженост земљишта еолском ерозијом је заиста велика, и узимајући у обзир климатске промене, ерозија земљишта ће још више доћи до изражаја (Летић и Савић, 2002).

На деловима незаштићених обрадивих површина на месечном нивоу ветар може да однесе количине горњег слоја земљишта у распону од 1,3 kg до 43,2 kg са јединичног дужног метра. Са незаштићених плодних равничарских ораничних површина еолска ерозија покреће најфиније земљишне честице - нанос који је богат минералним и органским материјама. Ерозиони процеси деградирају обрадиво земљиште, а са друге стране неадекватна пољопривреда у највећој мери чини земљиште еродибилним и иницира снажне процесе еолске ерозије.

Како би се такви процеси свели на што је могуће мању меру, потребно је увести оптимално управљање земљишним и водним ресурсима (ВМР – "Best Management Practices"), успостављањем одговарајуће заштите од ветра и ерозије, као и применом адекватних мелиоративних и агротехничких мера, које ће поправити и очувати повољну структуру земљишта и повећати његову отпорност на деловање еолске ерозије.

ВОДЕ: Када је реч о подземним и површинским водама, треба истражити тренутно стање у смислу капацитета и услова. Са аспекта заштите животне средине утицај вода је вишеструк - оне се загађују од пољопривреде, а са друге стране истовремено се користе за наводњавање. Поред тога, користе се и за пиће и као извор геотермалне енергије! Надаље, неопходно је и отпадне воде од индустрије, и других активности нарочито повезати. Такође, посебну бригу треба повести и о заштићеним водним телима, као што су то језера Палић и Лудаш, те околни екосистеми.

У оквиру стратегије развоја пољопривреде и руралног развоја града Суботица потребно је са аспекта заштите животне средине повести рачуна и о следећим чињеницама:

- Присутна је пауперизација пољопривредног становништва, односно напуштање села, до чега долази искључиво због бесперспективности стратешког правца који је сада важећи. Да би се становништво задржало у руралним подручјима, неопходно је у процесе укључити осим власти, невладине организације, али и разна струковна удружења, а такође и цркву. Материјална база није све и идеологијама које су утемељене искључиво на дистрибуцији материјалних ресурса не треба давати важност каква им се сада посвећује.
- **Енергетска основа живота на селу** не сме да захвата само размишљање о употреби енергије искључиво за производњу пољопривредних производа. Далеко је важније да се најпре реши **енергетско сиромаштво у становању**, јер оно превазилази по социјалној и економској важности енергетско сиромаштво у производњи.
- Потребно је такође дати **интегрална решења за стамбено пословне употребе**, на бази неопходних биланса, којима ће се утврдити да је преовладавајућа потреба у енергији заправо топла вода (санитарна, грејање кућа, грејање топлих леја, грејање објеката у сточарству). Следећа по важности је употреба енергије за покретање механизације. У органској пољопривреди механизација има мањи значај. У том смислу ваља размислити о систематској производњи био дизела.
- **Органска пољопривреда смањује значајно потребу за хемикалијама** које су заправо значајно зависне од увозних енергената, (за производњу и допремање те апликацију) те се самом одлуком да се пређе на органску пољопривреду значајан део енергетског биланса ослобађа од неповољних увозних горива, директно или индиректно присутних у хемикалијама.
- **Здравствено стање које би се побољшало као директна последица органске пољопривреде** (неизложености отровима, више кретања становништва, здравија исхрана - нови модели исхране, итд) значајно би смањивали потребу за употребом енергије у нези болесника, односно смањила би се њихова непродуктивна употреба
- Потребно је осим тога урадити детаљни **биланс ПОТЕНЦИЈАЛА БИО МАСЕ** у тренутној структури и такође у сценарију преласка на органску производњу.
- Такође је неопходно дати значајне подстицаје за употребу био масе, у разним облицима.
- Потребно је оформити и **фонд за енергетску ефикасност**, како би се подржале мере локализоване производње, али и уштеде енергије (преко 80% становништва је на овај или онај начин зависно од био масе у нашем региону!)

- **Пошумљавање** је једна од најзначајнијих обавеза ове пољопривредне стратегије. Она би дала вишеструке користи, и то: 1) веће присуство птица, као предатора штетних инсеката, 2) анти ерозиона улога шума и шумских појасева, те присуство прехране за пчеле и друге корисне инсекте, 3) комплетна услуга био диверзитета има и значајну економску улогу на чист ваздух, измењену микро климу падавина, (зеленило познато је има значајну улогу у привлачењу киша) али исто тако и **смањену еолску ерозију** и негативне утицаје ветра посебно у зимском периоду, која је задњих година уочљива, 4) пошумљавање доводи до већег присуства подземних и надземних водених тела, односно степских влажних станишта, која су карактеристика наших подручја што има за последицу веће присуство орнито фауне, а то доводи до значајног побољшања био диверзитета и његових економских позитивних процеса, (ова мера је могуће значајнија и од подршке наводњавању) 5) потребно је прећи на органску пољопривреду да би се заштитиле и побољшале.
- **Потребно је стварати могућности за употребу воде за рибарство**, које је огроман потенцијал и значајно је повезано са економичном локалном производњом енергије.
- Ваља драстично повећати употребу соларне и ветрене енергије, у шта морају бити укључени привредни субјекти у граду који производе опрему за ове врсте енергије.

Закључци:

- Преко 80% становништва користи чврста горива на овај или онај начин
- Енергетско сиромаштво повезано је са већим делом популације
- Драстична је зависност од увозних горива
- Не сме се ићи на пуну гасификацију, јер се то у овој регији крај присуства разних других извора енергије у окружењу, директно противно здравом разуму и економском интересу становништва
- Потребно је изградити енергетски биланс Града. (укључујући сеоске, тј. руралне заједнице)

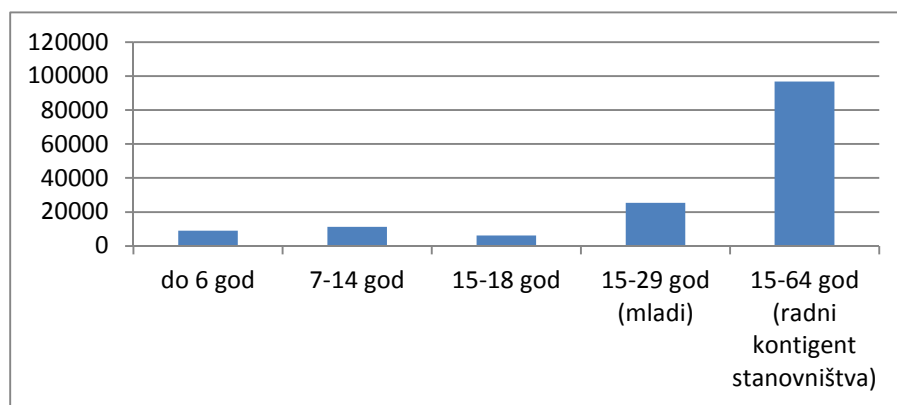
4.7. РУРАЛНА СРЕДИНА И МЛАДИ

У оквиру стратегије развоја пољопривреде и руралног развоја Града Суботица за период 2014- 2020. године, између осталог, представља се и подршка и начини решавања проблема младих у руралним срединама Града Суботица.

Овај део анализе бави се положајем младих у руралним срединама. У циљу стицања увида како млади перципирају свој положај у руралним срединама, како проводе слободно време, како оцењују културно/забавне садржаје у својим насељима и са којим проблемима се суочавају у свакодневном животу спроведене су анкете и SWOT анализе у овим подручјима. Учесници су били млади, њихови наставници и професори, запослени у месним заједницама, културним и спортским институцијама. Осим анкета, SWOT анализа и интервјуа, ова анализа обухватиће статистичке податке и делове из акционог плана за младе (2013. год.) везане за предметно подручје.

Млади, према Националној стратегији за младе представљају популацију старости од 15-30 година.

У овом документу се представља тренутно стање везано за младе и њихов живот у руралним срединама.

Табела 49. Демографија и млади

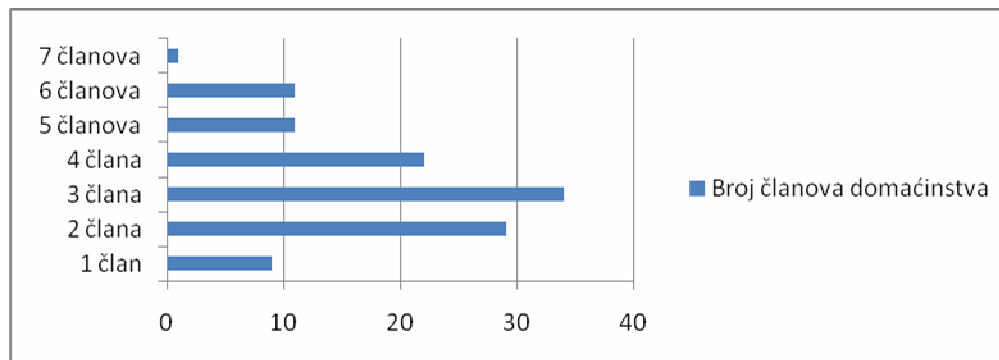
Извор: Попис становиштва 2012, Профил-Суботица, ДевИнфо

За потребе израде Стратегије пољопривреде и руралног развоја Града Суботица (2014-2020) спроведена је анкета у руралним подручјима, као и SWOT анализа са релевантним актерима (млади, наставници, запослени у месним заједницама, културним и спортским институцијама) из руралних области.

Анектирање је спроведено у следећим месним заједницама: Александрово, Бачки Виногради, Бачко Душаново, Бајмок, Биково, Чантавир, Доњи Таванкут, Ђурђин, Горњи Таванкут, Хајдуково, Келебија, Љутово, Макова Седмица, Мала Босна, Мали Радановац, Мишићево, Нови Жедник, Ново Село, Палић, Пешчара, Радановац, Стари Жедник, Шупљак, Вишњевац, Железничко насеље и Зорка. У анкетирању је учествовало 123 домаћинства и 39 правних лица. Иако се већина питања у упитнику односила на пољопривреду неколицина питања везана је и за квалитет живота на селу.

Чланови домаћинства

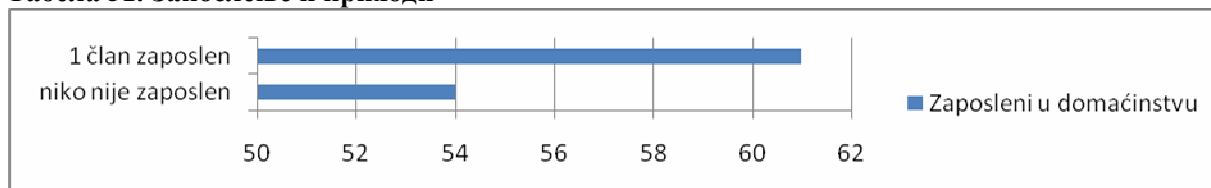
Највише испитаника у свом домаћинству има 3 члана (њих 34), затим два члана (њих 29). Само један испитаник је одговорио да му домаћинство броји седам чланова.

Табела 50. Демографија и млади

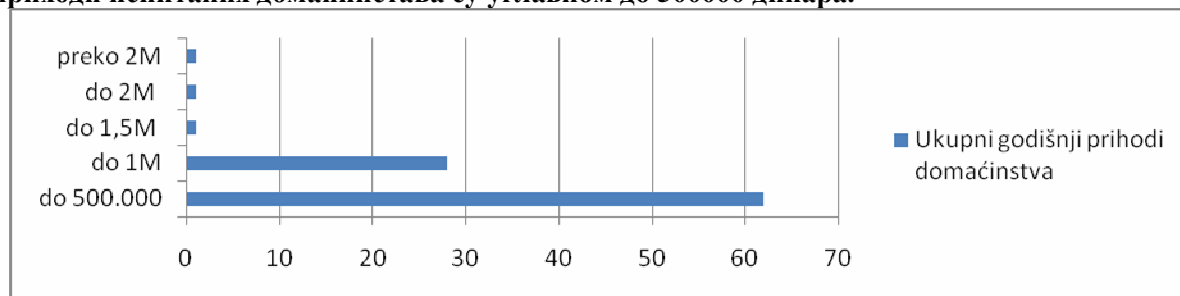
Извор: Резултати анкете у оквиру припреме стратегије пољопривреде и руралног развоја Суботице 2014-2020 година.

Запослење/ приходи

Када је реч о запосленима у домаћинству у испитаним домаћинствима 54 је одговорило да имају запослене у свом домаћинству, а 60 њих нема запослених.

Табела 51. Запослење и приходи

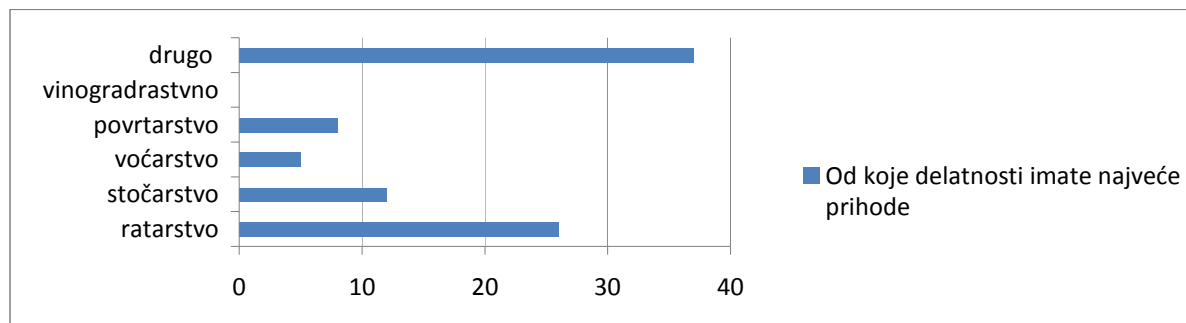
Извор: Резултати анкете у оквиру припреме стратегије пољопривреде и руралног развоја Суботице 2014-2020 година.

Табела 52. Укупни годишњи приходи испитаних домаћинстава су углавном до 500000 динара.

Извор: Резултати анкете у оквиру припреме стратегије пољопривреде и руралног развоја Суботице 2014-2020 година.

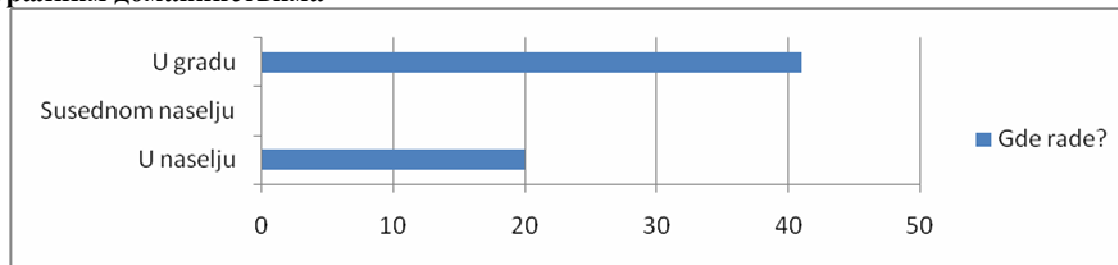
На питање од које делатности имају највеће приходе, већина је одговорила нешто друго осим понуђених одговора ратарство, сточарство, воћарство и повртарство. Из тога се може извести закључак да већина остварује најзначајније приходе од запослених чланова породице, који често раде и ван насеља у ком живе. (граду Суботица)

Табела 53. Делатности од којих домаћинства имају највеће приходе



Извор: Резултати анкете у оквиру припреме стратегије пољопривреде и руралног развоја Суботице 2014-2020 година.

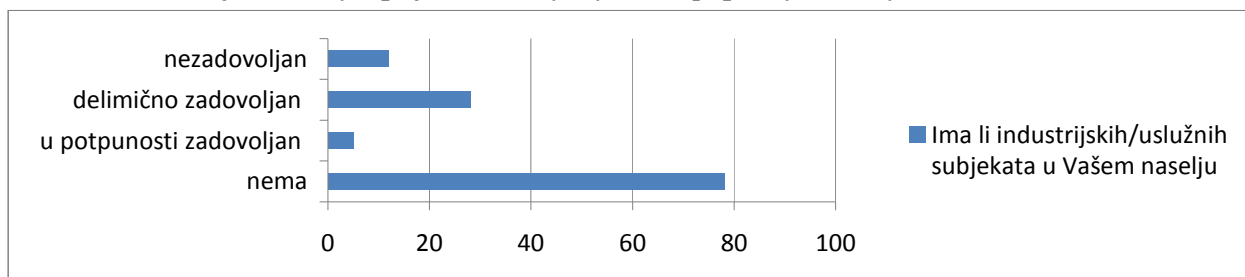
Табела 54. Где раде запослени у руралним домаћинствима



Извор: Резултати анкете у оквиру припреме стратегије пољопривреде и руралног развоја Суботице 2014-2020 година.

Запослени у домаћинствима углавном раде у граду, мањи број њих ради у насељу у којем живи. Према анкети, свега трећина запослених чланова домаћинства ради у насељу у коме живи, а две трећине ради у граду Суботица.

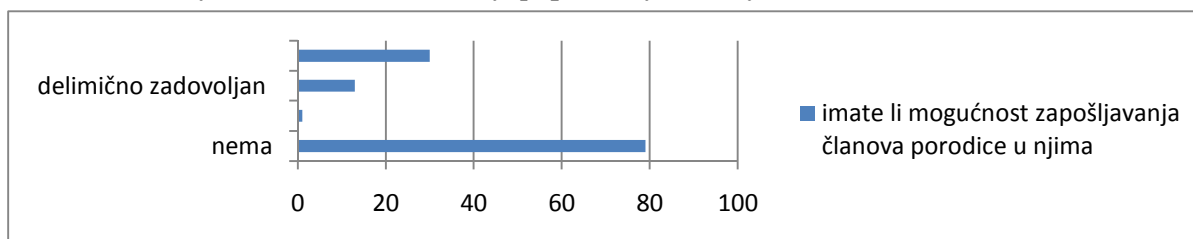
Постојање услужних/индустријских субјеката у насељу

Табела 55. Постојање индустријских или услужних фирми у насељу

Извор: Резултати анкете у оквиру припреме стратегије пољопривреде и руралног развоја Суботице 2014-2020 година.

Три четвртине анкетираних тврди да у њиховом насељу практично нема индустријских нити услужних објеката. Тиме они уједно изражавају своје претежно незадовољство условима живота у свом насељу, односно које све потребе могу да задовоље у сопственом насељу, а за шта све мора да путују у Град. Иначе, по структури предузећа која су случајним узорком анектирана по приградским насељима, углавном је била реч о мањим трговинским радњама, услужним радњама типа угоститељских објеката, фризерских радњи или цвећара.

Могућност запошљавања чланова породице у њима:

Табела 56. Могућност запошљавања у фирмама у насељу

Извор: Резултати анкете у оквиру припреме стратегије пољопривреде и руралног развоја Суботице 2014-2020 година.

Анкетирана домаћинства практично не виде могућност запошљавања њихових чланова у самом насељу у коме живе, јер три четвртине сматра да такве могућности нема.

Пољопривреда и млади

Када је реч о томе како млади виде суботичку пољопривреду, на темељу SWOT анализе може се извести следеће:

Резултати спроведене SWOT анализе показују да су јаке стране суботичке пољопривреде: квалитетно земљиште, развијена пољопривреда, близина града као тржишта, добре саобраћајне везе, интернет приступ информацијама, мотивација младих да учествују у променама и млади као ресурс.

Такође ова циљна група сматра да у будућности суботичку пољопривреду треба засновати на:

брендирању производа, увођењу нових технологија, увођењу нових производа, подршка у наступу на страном тржишту, подршка у финансирању уласка у нове производње или услуге, осим тога, сматрају да је веома важно задржати факултетски образоване младе људе на селу.

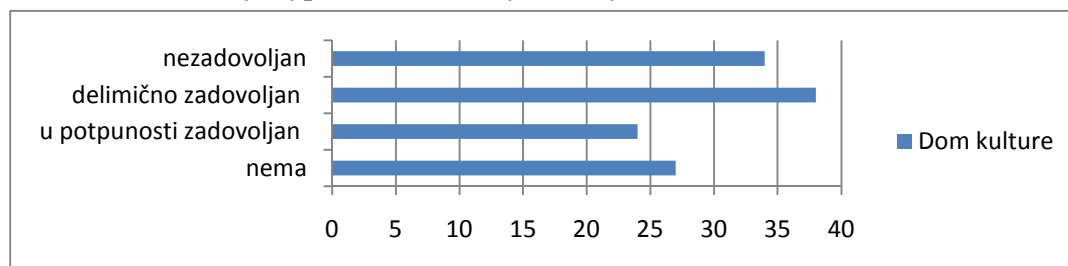
Што се слабих страна суботичке пољопривреде тиче, учесници SWOT анализе навели су следеће:

лоше саобраћајне везе са градом, недовољан број образованих и стручних лица, недостатак садржаја који ће да задрже младе и привуку инвеститоре, лоша организованост и неповезаност, недостатак финансијских средстава за инвестирање у нове производне/услугне делатности, краткорочно размишљање.

Култура и забава

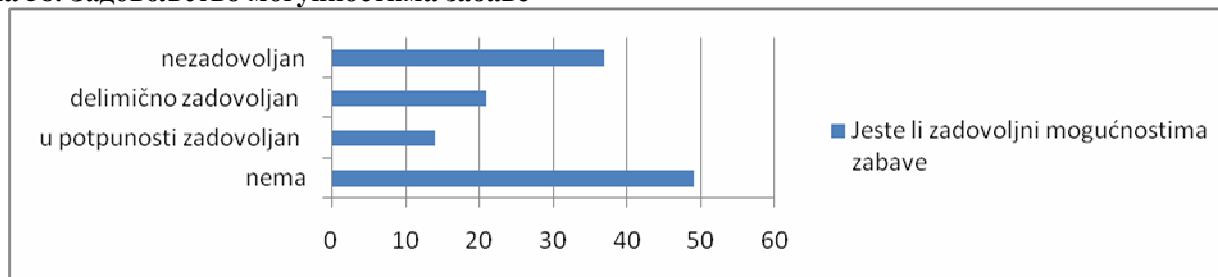
1. Задовољство културним животом и постојањем домова културе

Табела 57. Задовољство културним животом у насељу



Извор: Резултати анкете у оквиру припреме стратегије пољопривреде и руралног развоја Суботице 2014-2020 година.

- На питање како су задовољни културним животом и домовима културе већина је одговорила да су незадовољни или делимично задовољни, један део каже да ни не постоји културни живот и активности на селу. Као проблеме наводе:
 - Недовољан број организованих активности на пољу културе, слободног времена, активног учешћа и волонтеризма у руралним срединама.
 - Недовољно укључивање младих у културне манифестације које се током године одржавају у Граду
 - Непостојање довољно медијског простора (у локалним медијима) посвећеног култури и култури младих
 - Недовољна сарадња институција и организација које се баве културом и младима
 (Извор: Канцеларија за младе- драфт табеле)

2. Могућност забавеТабела 58. **Задовољство могућностима забаве**

Извор: Резултати анкете у оквиру припреме стратегије пољопривреде и руралног развоја Суботице 2014-2020 година.

Када је о забави реч, већина младих тврди да је на селу уопште нема и да морају да долазе до Града. Као проблеме наводе и:

- Недовољно спортских активности за девојке (аеробик, плес, одбојка)
- Непостојање (неискоришћеност) инфраструктуре за спорт и рекреацију
- Непостојање бицикличких стаза
- Непостојање омладинских удружења
- Неопремљеност домова културе
- Недовољна заступљеност младих у активностима рекреативног спорта
- Недостатак простора и одговарајуће инфраструктуре за провођење слободног времена и бављење рекреативним спортом

(Извор: Канцеларија за младе- драфт табеле)

Образовање младих

1. Задовољство обдаништем/забавиштем
2. Задовољство основним школама
3. Задовољство средњим школама

4. **Остали проблеми везани за образовање према истраживању Канцеларије за младе:**

- Недовољно развијени капацитети (вештине) код младих на пољу креирања омладинских програма и пројеката
- Недовољна информисаност о важности укључивања младих у програме неформалног образовања
- Недовољно развијена свест код младих и шире заједнице о концепту и потреби за целоживотним образовањем
- Недовољна сарадња између организација и релевантних институција на пољу формирања јединствене образовне политике у области целоживотног учења

(Извор: Канцеларија за младе- драфт табеле)

Други проблеми

- Дивље депоније, спаљивање смећа (гуме, пластике) - лош квалитет ваздуха
- Недовољан број градских аутобуских линија
- Промена режима железничког саобраћаја, дивљи таксисти (претња)
- Неповољан закон везан за социјално предузетништво (претња)
- Одлазак младих из руралних средина (претња)

(извор: SWOT анализа)

- Висок степен незапослености младих у руралним срединама
- Недовољна информисаност младих из руралних средина о деловању организација цивилног друштва
- Недовољна укљученост младих у волонтерске програме у руралним местима.

(Извор: Канцеларија за младе- драфт табеле)

Из разговора током SWOT анализе заједно са учесницима дошло се до следећих закључака:

Слабости суботичке пољопривреде и живота младих у руралним областима могу се ублажити кроз:

1. Обогаћивање садржаја образовних институција и културног живота
2. Здравствену помоћ и услуге
3. Подстицање удруживања и повезивања како пољопривредника, тако и младих, културних и образовних институција
4. Посебне финансијске линије за подршку руралном развоју
5. Едукацију становништва
6. Подршку развијању малих програма за одржива мала газдинства, предузећа, услужне радње и домаћинства
7. Пореску политику подстицати пословање у руралним подручјима
8. Адаптацију и одржавање објеката у селима у којима би се могли одржавати различити садржаји за младе (концерти, радионице, представе, филмске пројекције, итд.) и на тај начин их задржати на селу
9. Реновирање домова културе.

Што се шанси суботичке пољопривреде и живота младих у руралним областима тиче закључци су следећи:

Средства из ЕУ фондова за рурални развој

1. Едукација пољопривредног становништва и младих (формално и неформално образовање)
2. Прилагођавање производа специфичним захтевима потрошача
3. Квалитетно земљиште
4. Јачање менаџерских структура финансијском подршком
5. Брендирање аутохтоних производа и заштита географског порекла
6. Инвестирање у наводњавање
7. Улагање у људске ресурсе и капацитете младих

8. Теретана на отвореном
9. Удружења жена
10. Оснивање социјалних предузећа
11. Едуковати младе за припрему и спровођење пројеката и организовање културног садржаја
12. Едуковати младе о социјалном предузетништву
13. Сарадња са верским заједницама
14. Културни центри би могли бити и едукативни центри
15. Успоставити одрживу заједницу
16. Оснивање базе података младих људи, НВО организација, организација које се баве младима, образовањем и културом.

4.8. РОДНА РАВНОПРАВНОСТ

Модел Руралног развоја,*14 значи промену дискурса у развоју пољопривреде и села и пружа веома важне нове развојне могућности. Истовремено он представља социо-економски изазов и друштвену одговорност коју доносиоци одлука, али и урбане заједнице немају права и не могу да игноришу. Посебно је важно сагледати нову реалност, односно нове видове повезивања руралне и урбане производње и размене услуга. (органска храна, агро и еко туризам, нови облици прераде хране, етно трендови у дизајну одеће и обуће, нова сеоска архитектура, размена културних догађања, употреба ИКТ у промоцији и продаји роба и услуга путем интернета итд)

Исто тако важна компонента интегралног приступа руралном развоју је и равноправно учешће свих друштвених група, у планирању, спровођењу и контроли локалних програма руралног развоја, посебно младих и жена. Иако се то најчешће негира, проблеми развоја села, су уско повезани са родном равноправношћу, односно неравноправним положајем сеоских жена.

Истраживања,*15 у овој области најчешће препознају родну неравноправност у неједнаком приступу жена и мушкараца социо-економским ресурсима: моћи, одлучивању, новцу, власништву над некретнинама, тржишту рада, итд. Без обзира што је постигнут битан напредак, на селу и даље преовладава традиционалистички вредносни образац са низом механизма патријархалног односа према улози жена*16.

Диверзификација руралне економије из женске перспективе

Иако је положај жена у руралним подручјима бременит низом нерешених проблема (права из рада, ПИО, здравствено осигурање, неплаћени рад на газдинству), оне ипак веома активно учествују у широком дијапазону економских активности, укључујући пољопривредну производњу и прераду, али исто тако имају значајну и растућу улогу у производњи аутентичне робе чија је технологија заснована на Систему традиционалних локалних знања и има специфично географско порекло.

Знања, искуство, вештине и креативност сеоских жена чине неке од најважнијих компоненти диверзификације руралне економије и модерно схваћеног развоја села и зато је непходно њихово планско укључивање у локалне програме руралног развоја.*17

*14. Рудић Вранић.Р, Рурални развој из женске перспективе, 2010, Femina Creativa, Суботица, стр. 7; USAID, ISC

*15. SeCons, UNDP, UN Women, Завод за равноправност полова АПВ, Femina Creativa, Министарство пољопривреде ВШ, Светска банка

*16 Рудић Вранић.Р. Обрадовић Тошић Т., Родно одређени локални развој, 2012, Femina Creativa Суботица, UN Women

*17 Рудић Вранић Р. , Рурални развој из женске перспективе, 2010, Femina Creativa, Суботица, стр.10. USAID, ISC

Друштвена уређења и културе интерпретирају биолошке разлике између жена и мушкараца на различите начине и сажимају их у сетове друштвених очекивања у виду пожељних и прихватљивих активности и понашања. Институције, закони, обичајно право, као и економске институције (нпр. тржишта рада, финансија, инвестиција итд.), такође уобличавају односе и поделу улога између мушкараца и жена и на тај начин одређују дијапазон права и моћи којима одређене друштвене групе располажу.

Одрицањем постојања евидентних противуречности у друштвеном положају жена (посебно оних на селу) репродукује се њихов неадекватан друштвени третман који јесте инхибиторни фактор развоја.

Евидентно је да жене које живе у руралним подручјима активно учествују у пољопривредним делатностима, дакле обављају све неопходне послове на газдинству. Истовремено оне обављају и све послове у домаћинству и брину о деци, болеснима и старијим особама (економија неге). Ипак, оне се не третирају као радна снага која доприноси дохотку и развоју газдинства, него као помажући чланови домаћинства, домаћице, односно издржавана лица. Изузетак су жене носитељке газдинства, али и оне поред вођења послова газдинства увек обављају и све уобичајене послове у домаћинству.

Из свега наведеног произилази парадокс односно и темељна противуречност положаја сеоских жена. Са једне стране она је непходни фактор развоја, витално значајна за напредак заједнице, а са друге стране је лишена низа права из рада,***18** и маргинализована у процесу одлучивања о правцима локалног развоја.

Родна анализа Институционалног приступа проблемима положаја сеоских жена између осталог показује и следеће***19**:

- При креирању мера у пољопривреди (на свим нивоима власти) постоји дубоко неразумевање за проблеме и потребе жена као и евидентно негирање потенцијала и ресурса који су већ у функцији (свођење ресурса на рукотворине).
- Посебан проблем настаје и због тога што се при креирању мера не узима у обзир и даље снажно присутна патријархалност и обичајно право са којим се суочавају жене у руралним срединама ***20**.

Основа за увођење родне равноправности у развојно планирање је Родна анализа разлика у социо-економском положају жена и мушкараца.

То је процес који идентификује различите улоге и одговорности које жене и мушкарци имају у породици, заједници, као и у економским, правним, политичким и друштвеним структурама.

Родну анализу је потребно применити у најранијој могућој фази припремања развојних програма, јер је од виталног значаја да родно одређене информације и препоруке буду интегрисане у сваку фазу израде програма као и у активности спровођења, имплементације, мониторинга и евалуације.

Попис пољопривреде у Републици Србији 2012. у великој мери потврђује налазе истраживања које су вршиле разне институције, међувладине агенције као што је UNDP, UN Women, организације цивилног друштва и самостални експерти.

Тако на пример у Табели 59. се наводе подаци о Члановима газдинства и стално запосленима на породичном газдинству и то они који су носиоци газдинства што значи да је газдинство регистровано на њихово име. У Суботици према овом попису жене учествују са 25 %. При томе, треба имати у виду да је један број газдинстава фиктивно регистрован на жену и то најчешће у случају када је супруг запослен ван газдинства.

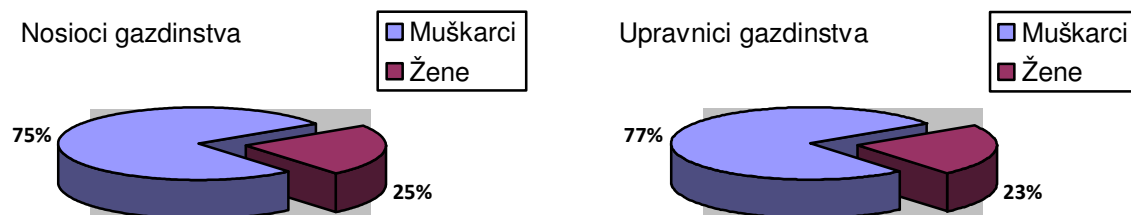
***18** Рудић Вранић Р.,Тошић Обрадовић Т. Марцикић А.,Гајан М. 2011, Платформа за родно одговорну политику субвенција у руралном развоју, Femina Creativa Суботица, UNDP

***19** Исто као горе.

***20**. Према уредби о регистрацији пољопривредних газдинстава само један брачни друг може да региструје газдинство, што појачава обичајно право да се земља не даје на управљање жени. Притужба Поверенику за равноправност.

Табела 59. Жене и газдинства

Правни статус	укупно	М	Ж
Носиоци газдинства	6471	4830	1641



Извор: Попис пољопривреде у Републици Србији 2012.

У случају броја управника на газдинствима диспропорција заступљености жена и мушкараца је нешто већа.

Табела 60. Жене и управљање газдинствима

Радни статус	укупно	М	Ж
Управници газдинства	6.626	5.091	1.535

Извор: Попис пољопривреде у Републици Србији 2012

Међутим, када се посматра број чланова породице који обављају послове на газдинству однос учешћа жена и мушкараца је сасвим другачији, односно број жена је много већи. При томе се у Методологији пописа даје објашњење по коме се као чланови подразумевају носилац газдинства, чланови породице и рођаци носиоца газдинства, без обзира на то да ли су за свој рад на газдинству на неки начин плаћени или не. *21

Табела 61. Жене као чланови поородице који раде на газдинству

Регион	Чланови породице и рођаци који су обављали пољопривредну активност на газдинству		
	Укупно	Жене	Мушкарци
Суботица	6.620	3.886 (59 %)	2.734 (41 %)

Извор: Попис пољопривреде у Републици Србији 2012

Истраживања АЖЕИ Femina Creativa такође указују на још неке карактеристике партиципације сеоских жена у руралној економији:

* 21. Подразумевају се: носилац газдинства који је обављао пољопривредну делатност на газдинству у 2011/2012 години, чланови породице и рођаци носиоца газдинства (венчани или невенчани супружник, деца, родитељи, фамилија стечена браком или усвојени чланови, као и браћа и сестре носиоца газдинства и супружника), који су радили на газдинству у 2011/2012 год. Без обзира на то да ли станују на газдинству (да ли припадају другом домаћинству) и да ли су за свој рад на газдинству на неки начин плаћени или не.

- Заступљеност сеоских жена међу корисницима средстава из програма подршке за пољопривреду и међу корисницима програма активног запошљавања НСЗ је веома слаба
- Постојећи ресурси пољопривредних газдинстава се недовољно користе за економско активирање жена, посебно они који се **не** односе на класичну пољопривреду
- Жене које живе у руралним подручјима изразито се ретко запошљавају у новим секторима економије (информатички, финансијски, некретнине, технологије и иновације)
- Бављење традиционалним вештинама се најчешће не сматра послом односно економском категоријом, које може да донесе доходак него делом традиционалне улоге жене.

У том контексту су занимљиви и подаци из Пописа пољопривреде који обрађују податке о другим профитабилним активностима у вези са газдинством (осим пољопривреде).

Према тим подацима, свега 445 газдинстава на територији града Суботице остварује доходак од других активности и то туризам 5, народна радиност 1, прерада воћа и поврћа 116, прерада других пољ. производа 20, прерада млека 183, прерада меса 47.

Закључак је да по попису има веома мало активности мимо класичне пољопривредне производње, а то су управо оне делатности које су део диверзификације руралне економије. Бројна истраживања ***22**, показују да су жене највише присутне управо у овим областима, да покрећу иницијативе за нове производе и услуге, али да то из низа личних и институционалних разлога најчешће остаје у неформалној економији.

SWOT АНАЛИЗЕ

У оквиру израде Акционог плана за родну равноправност и побољшање положаја жена за град Суботицу ***23** организоване су 4 радионице са темом SWOT анализа положаја жена у приградским насељима које обезбеђују шире сагледавање положаја жена у руралним подручјима. Обједињени налази ове четри радионице су следећи:

*22. Рудић Вранић Р., Студија: Креативни ресурси у руралној економији, 2010 Femina Creativa, UNDP

*23. Носилац :Савет за родну равноправност града Суботице уз стручну подршку АЖЕИ Femina Creativa

Табела 62. SWOT анализа положај жена из руралних средина

Снаге жена у руралним подручјима	Слабости
<ul style="list-style-type: none"> • вишејезичност и мултикултуралност, разноликост, очуване традиције • радне и креативне, знање, вештине, искуство • прилагодљивост захтевима тржишта • жеља за економском самосталношћу, мотивисаност за зараду • женска удружења (формална и неформална) • радно место у кући • очувана снажна породица и солидарност • поседовање ресурса (земље, салаша...) 	<ul style="list-style-type: none"> • одсуство подршке у породици • неинформисаност • незаинтересованост • економска зависност • традиционална улога жене у породици, патријархални обрасци • непрепознавање захтева савременог тржишта • неконкурисање због недостатка знања и вештина за писање пројеката • страх од започињања нових послова (самозапошљавање)

Жене из руралних подручја Суботице своје снаге виде у знању, креативности, вештини мултикултуралности и вишејезичности, умећу да се прилагоде захтевима савременог тржишта, жељи за економску самосталност итд. Дакле, жене у први план стављају знање, а тек на крају поседовање земље односно некретнина као ресурс.

Анализа слабости показује да сеоске жене сматрају да је **њихова** слабост што немају подршку у својој породици за своје економске иницијативе, да су недовољно информисане и да имају страх од започињања нових послова. Сматрају да их набројане слабости спречавају да у пуној мери користе постојеће могућности односно да покрећу нове иницијативе које би неутралисале препреке које стоје пред побољшањем њиховог садашњег социо-економског положаја.

Генералне могућности за промене се пре свега виде у новим трендовима, као што су здрав начин живота који укључује органску храну, коришћење природних материјала и заинтересованост тржишта за аутентичне производе и услуге и преношење ових тенденција у локалне развојне планове.

Као главне препреке учеснице радионица виде у ниском интензитету комуникације Локалне самоуправе са организацијама цивилног друштва уопште и посебно са женским организацијама. Као препрека су такође уочени незаинтересованост и непрепознавање улоге и потенцијала жена у области диверзификације руралне економије, између осталог и у области стварања аутентичних производа и услуга Суботице, који се базирају на Систему традиционалних локалних знања. *24 Упоредивање резултата SWOT анализа *25 израђених у процесу израде Стратегије руралног развоја града Суботице (СРР) и Акционог плана за родну равноправност (АПРР) показују следеће карактеристике:

Док је у СРР у први план стављено квалитетно земљиште, жене су у први план ставиле знање као главни ресурс. Ово свакако произилази из њихове свесности о малом уделу у власништву над некретнинама (земљишту).

Постоји високо слагање резултата SWOT-ова око тога да је за напредак у области руралног развоја неопходно следеће:

* 24. Рудић Вранић.Р, Родно одређени развој, 2013, Femina Creativa, UN Women

* 25. Упоредивани су одговори на питање „ На чему заснивати будућност суботичке пољопривреде?“ (снаге,могућности)

- интензивни развој хуманих ресурса (не подучавање него интерактивни однос)
- подстицање иновативности, развој нових производа, увођење нових технологија
- интензивирање прераде, посебно аутентичних производа са географским пореклом
- систематско брендирање и заштита аутентичних производа
- подстицање струковног и социјалног удруживања
- интензивирање културног живота на селу
- обезбеђивање доступности здравствене заштите
- обезбеђивање програма за задржавање младих на селу.

Када су у питању жене посебан захтев се односи на препознавање и укључивање потенцијала и ресурса жена у планирање, спровођење и мониторинг процеса руралног развоја.

Полазећи од тога да су жене у великој мери носиоци производње и репродуктивног рада на селу и да имају кључну улогу у развоју аграрних подручја, неопходно је уважити и учинити видљивим њихове потребе и могућности, и максимално искористити њихове потенцијале, како би се унапредио њихов друштвени положај. При томе би свакако требало имати у виду изражену издиференцираност женског становништва, с обзиром да различите старосне категорије имају другачије потребе и да их погађају различити проблеми.

Предлог промена на основу SWOT анализа града Суботице и положаја руралних жена

- Изградња стратешког приступа коришћењу постојећих аутентичних локалних потенцијала са посебном бригом за родну равноправност и укључивање женских економских ресурса и потенцијала
- Систематизовање информација о постојећим локалним ресурсима и могућностима
- Стварање препознатљивих брендираних “пакета” услуга и производа града Суботице
Подршка брендирању производа и услуга
- Подстицање иновативности и увођења нових технологија, јачање прерађивачких капацитета
- Јачање комуникације и сарадње између и унутар сектора, институција и удружења, стварање партнерства између сектора
- Сарадња локалне самоуправе, организација цивилног друштва и струковних удружења у области конкурисања за ЕУ и друга подстицајна средства као што су субвенције у пољопривреди, туризму и др.
- Јасна политика локалне самоуправе према уделу руралне економије у укупном развоју града. Интензивирање финансијске подршке укупном руралном развоју (не само пољопривреда)
- Едукација у области стандардизације, подизања квалитета и конкурентности понуде и продуката у руралној економији
- Систематска, организована едукација и подршка запошљавању и samozapoшљавању жена у руралној економији
- Изградња потребне инфраструктуре
- Редифинисање односа села и града у области привредне размене
- Редифинисање односа села и града у области културне размене.

Закључак:

Непходно је унапредити економски положај жена са села кроз креирање родно осетљивих политика и програма, унапређење знања, вештина и информисаности жена са села и то кроз:

- спровођење мера за олакшан приступ и располагање ресурсима
- повећање нивоа и квалитета запослености жена
- креирање амбијента за равноправно друштвено-економско и политичко учешће жена
- промоцију иницијатива и потенцијала жена са села.

5. SWOT АНАЛИЗЕ

SWOT- ИНФРАСТРУКТУРА, ЕНЕРГЕТИКА, ЕКОЛОГИЈА

ЈАКЕ СТРАНЕ	СЛАБЕ СТРАНЕ
<p><i>Које су јаке стране суботичког рурала?</i></p> <ol style="list-style-type: none"> 1. Квалитетно земљиште 2. Развијена пољопривреда 3. Добра инфраструктура 4. Квалитетни људски ресурси 5. Близина Града као тржишта 6. Здрав начин живота 7. Задруге добро функционишу 8. Дугогодишње традиционално бављење пољопривредом 9. Преданост у раду пољопривредника 10. <p><i>На чему засновати будућност суботичког рурала?</i></p> <ol style="list-style-type: none"> 1. Квалитетном земљишту 2. Повезивању у ланце вредности 3. Подршка у наступу на страном тржишту 4. Брендирању производа (брендирати квалитетне производе, индустрија меса-полуготови и готови производи) 5. Увођењу нових технологија (помоћ државе при увођењу нових технологија) 6. Побољшати путеве, водовод/канализацију 7. Извозити готове полупроизводе и производе 8. Више улагати у енергетику, посебно у обновљиве изворе енергије 	<p><i>Које су слабе стране суботичког рурала?</i></p> <ol style="list-style-type: none"> 1. Недостатак индустријских капацитета 2. Недостатак финансијских средстава за инвестирање у нове производне/услугне делатности 3. Лоша организованост и неповезаност 4. Лоше саобраћајне везе са градом 5. Недостатак садржаја који ће да задрже младе и привуку инвеститоре 6. Лоша политика 7. Неискоришћеност биомасе 8. Неразвијена водоводно/канализациона мрежа 9. Бунарска вода није најквалитетнија 10. Железнички саобраћај је неразвијен, постоје индустријски колосеци, али нису у функцији 11. Скуп гас/ биогаз 12. Нисмо конкурентни на ЕУ тржишту <p><i>Како ублажити слабости суботичког рурала?</i></p> <ol style="list-style-type: none"> 1. Интензивирати саобраћај и путну мрежу 2. Обогаћивати садржајем образовне институције, културни живот,

<p>9. Боље искоришћавати биомасу</p>	<p>здравствену помоћ и услуге</p> <p>3. Подстицати удруживање и повезивање</p> <p>4. Посебне финансијске линије за подршку руралном развоју</p> <p>5. Пореском политиком подстицати пословање у руралним подручјима</p> <p>6. Задржати младе на селу</p> <p>7. Отворити нова радна места, отварање нових предузећа</p> <p>8. Пореска политика</p>
<p>ШАНСЕ</p>	<p>ПРЕТЊЕ</p>
<p>1. Квалитетно земљиште</p> <p>2. Мањи трошкови живота</p> <p>3. Инвестирање у наводњавање</p> <p>4. Едукација</p> <p>5. Брендерање аутохтоних производа и заштита географског порекла</p> <p>6. Повећање складишних капацитета</p> <p>7. Средства из ЕУ фондова за рурални развој</p> <p>8. Прилагођавање производа специфичним захтевима потрошача</p> <p>9. Органска производња (имамо добре услове за органску производњу и добро би се могло пласирати на ино тржишту)</p> <p>10. Задржати младе на селу, побољшати културно/забавни садржај</p> <p>11. Изградити канале за наводњавање</p> <p>12. Улагати у обновљиве изворе енергије и биомасу</p> <p>13. Боље искоришћавање европских фондова</p> <p>14. Отварање нових радних места</p> <p>15. Инвестирати у различите фазе производње</p> <p>16. Увести друштвено користан рад за</p>	<p>1. Конкуренција производа из увоза због ниских цена и сумјивог квалитета</p> <p>2. Изостанак интеграционих процеса са ЕУ</p> <p>3. Скупа финансијска средства</p> <p>4. Климатске промене</p> <p>5. Не одржавају се канали</p> <p>6. Имамо квалитетне производе, али смо принуђени да их продајемо јефтино</p> <p>7. Велике камате на кредите, компликоване банкарске процедуре</p>

кориснике здравствено/социјалне помоћи, има доста оних који неосновано примају ту врсту помоћи

SWOT- РАТАРСТВО

ЈАКЕ СТРАНЕ	СЛАБЕ СТРАНЕ
<p>1. <i>Које су јаке стране суботичког ратарства?</i></p> <ol style="list-style-type: none"> 1. Квалитетно земљиште 2. Спремност ратараа да инвестирају 3. Искусни ратари 4. Расположиве стручне службе 5. Близина великих потрошачких тржишта 6. Квалитетан машински парк/опрема 7. Земља која се лако обрађује целе године 8. Незагађено земљиште 9. Увођење нових сорти 10. Велики број пољопривредника <p>2. <i>На чему засновати будућност суботичког ратарства?</i></p> <ol style="list-style-type: none"> 1. Повезивању пољопривредника-ратара 2. Квалитетним сортама (кукуруз, сунцокрет, и др.) 3. Увођењу нових производа : луцерка, слачица, уљана репица, суданска трава, лековито биље, крмно биље, те развој органске пољопривреде 4. Подршка у финансирању уласка у нове фазе прераде примарних производа 5. Знању пољопривредника 6. Подршка у наступу на страном тржишту 7. Квалитетној радној снази 	<p><i>Које су слабе стране суботичког ратарства?</i></p> <ol style="list-style-type: none"> 1. Лоша организованост и неповезаност 2. Неповољни услови за ангажовање финансијских средстава 3. Недовољни и несигурни складишни капацитети 4. Непредузимљивост пољоприведног становништва 5. Удаљеност великих градова- потрошачких тржишта 6. Лоша економска политика у пољопривреди 7. Неасфалтирани путеви, не постоје пруге 8. Затрпани канали поред путева 9. Амброзија у шумама и на њивама, појава лисица, шакала 10. Наводњавање 11. Жене на селу немају бенефиције као запослене жене у граду, а имају много више посла <p><i>Како ублажити слабости суботичког ратарства?</i></p> <ol style="list-style-type: none"> 1. Подршком повезивању 2. Организовањем притупа тржишту 3. Потстицањем ратара да инвестирају или да улазе у нову производњу 4. Едукацијом ратара 5. Подршком при прибављању финансијских средстава
ШАНСЕ	ПРЕТЊЕ
<ol style="list-style-type: none"> 1. Квалитетно земљиште 2. Искусно пољоприведно становништво 3. Инвестирање у наводњавање 4. Средства из ЕУ фондова 5. Прилагођавање производа специфичним захтевима потрошача 	<ol style="list-style-type: none"> 1. Конкуренција производа из увоза 2. Изостанак интеграционих процеса са ЕУ 3. Климатске промене 4. Слаба организованост и неспособност наших трговачких и извозних предузећа 5. Скупа финансијска средства

<ol style="list-style-type: none"> 6. Едукација 7. Органска производња 8. Обезбедити асфалтиран пролаз новим пољопривредним произвођачима 9. Укључити Војводина шуме у сређивање шума и ветрозаштитног појаса 10. Појачати каналску мрежу 11. Изградња микроакумулација 12. Бављење вишим фазама прераде 13. Поред пољопривреде, бављење и сточарством 14. Индустријализовати рурална подручја 15. Јачати стручне саветодавне службе 16. Боља организованост 	<ol style="list-style-type: none"> 6. Мали приноси због климатких услова 7. Временом ће се осиромашити органска материја у земљишту, земљиште ће постати стерилно 8. Висок ниво криминала на селу, обијање кућа, крађа кукуруза, шунки...
---	--

SWOT- СТОЧАРСТВО

ЈАКЕ СТРАНЕ	СЛАБЕ СТРАНЕ
<p>Производња и прерада сточарских производа (меса, млека, јаја, меда)</p> <ol style="list-style-type: none"> 6. Породични бизнис 7. Издавање државне земље сточарима 8. Традиција у сточарској производњи 9. Добра капитална основа за нову генерацију 10. Развијена прехранбена индустрија (млеко) 11. Производња квалитетних производа ближе стандардима ЕУ <p>Ресурси</p> <ol style="list-style-type: none"> 1. Добри природни/ производни услови 2. Доступност нових технологија 3. Доступност кредита (иако су скупи) 4. Јефтина радна снага 5. Генетски материјал 6. Интензитет утиче на одрживост газдинства <p>Структура учесника у производњи и преради сточарских производа</p> <ol style="list-style-type: none"> 1. Расте број пољ. газдинстава са већим обимом производње 2. Расте просечна величина пољ. и прерађив. 3. Већи број регистрованих фарми са системом квалитета <p>Тржиште сировина и готових производа у производњи и преради</p>	<p>Производња и прерада</p> <ol style="list-style-type: none"> 1. Нижа млечност, нижи принос (прираст) 2. Нижи хигијенски и здравствени услови него у ЕУ 3. Производња је лоцирана у селима (насељима) <p>Ресурси</p> <ol style="list-style-type: none"> 1. Претежно стара радна снага и власници пољ. газдинстава 2. Низак степен образовања и обучености 3. Недостатак менаџерских способности и вештина (фарм менаџмент) 4. Застарела технологија (старе зграде, механизација) <p>Структура учесника у производњи и преради сточарских производа</p> <ol style="list-style-type: none"> 1. Доминантан удео пољ.газд. са малим расположивим ресурсима <p>Тржиште сировина и готових производа у производњи и преради сточарских производа</p> <ol style="list-style-type: none"> 1. Непостојање правих задруга 2. Опада заинтересованост прехранбене инд. за производима малих пољ. газдинастава 3. Висока концентрација трговине у Србији 4. Несигурност дугорочног бављења (и пласмана) сточарством

<p>сточарских производа</p> <ol style="list-style-type: none"> 1. Вертикална координација са прерађивачима (млеко) 	<ol style="list-style-type: none"> 5. Дуги рокови плаћања великих купаца 6. Мали пољ. произвођачи имају проблем са пласманом својих производа 7. Недостатак развијене сточне пијаце 8. Монопол у набавци сојине сачме
ШАНСЕ	ПРЕТЊЕ
<p>Институционално окружење</p> <ol style="list-style-type: none"> 1. Субвенције Министарства пољ., IPARD фондови 2. Мере Мин.пољ. за унапређење сточарства 3. Развој инфраструктуре на селима 4. Регулисање тржишта радне снаге 5. Субвенције за младе пољопривреднике 6. Увођење стандарда квалитета <p>Пословно окружење</p> <ol style="list-style-type: none"> 1. Кредити без камата (субвенционисане камате од стране локалне самоуправе) 2. Стратегија сточарства Реп. Србије <p>Тржиште</p> <ol style="list-style-type: none"> 1. Пораст тражње за сточарским производима на светском тржишту 2. Оснивањем задруга постизале би се више цене производа <p>Производња</p> <ol style="list-style-type: none"> 1. Нови (алтернативни) системи производње 2. Обновљиви извори енергије на пољ.газдинствима (фото панели, енергија ветра) 3. Брендирање географског порекла 	<p>Институционално окружење</p> <ol style="list-style-type: none"> 1. Недостатак стручних лица за увођење ХАЦЦАП-а 2. ЕУ регулативе 3. Регулатива заштите животне средине 4. Добробит животиња 5. Регулатива по питању локације и мањак инфраструктуре <p>Пословно окружење</p> <ol style="list-style-type: none"> 1. Инфлација 2. Високе каматне стопе у односу на окружење 3. Расту трошкови сточне хране 4. Незаинтересованост ЈП за изградњу инфраструктуре 5. Скупи кредити <p>Тржиште</p> <ol style="list-style-type: none"> 1. ЕУ сточарски производи на домаћем тржишту <p>Производња</p> <ol style="list-style-type: none"> 1. Мали прерађивачи због нових регулатива неће моћи да прерађују

SWOT- ВОЋАРСТВО ПОВРТАРСТВО

ЈАКЕ СТРАНЕ	СЛАБЕ СТРАНЕ
<p><i>Које су јаке стране суботичког воћарства-повртарства?</i></p> <ol style="list-style-type: none"> 1. Квалитетно земљиште 2. Искусни воћари-повртари 3. Спремност пољопривредника да инвестирају 	<p><i>Које су слабе стране суботичког воћарства-повртарства?</i></p> <ol style="list-style-type: none"> 1. Удаљеност великих потрошачких тржишта 2. Неповољни услови за ангажовање финансијских средстава 3. Лоша организованост и неповезаност 4. Недовољни складишни капацитети (мало квалитетних

<p><i>На чему засновати будућност суботичког воћарства-повртарства?</i></p> <ol style="list-style-type: none"> 1. Квалитетном земљишту 2. Квалитетним сортама 3. Увођењу нових производа 4. Квалитетној радној снази 5. Подршка у финансирању уласка у нове фазе прераде примарних производа 6. Повезивању воћара-повртара 	<p>складишта)</p> <ol style="list-style-type: none"> 5. Услови кнокурса за противградну мрежу су врло неповољни, средства се прво морају уложити, а поврат новца се добија касније ако прође на конкурс 6. Недостатак огледних поља 7. Скупо укрупњавање земљишта 8. Формирање цене јабука 9. Недовољна радна снага 10. Законски оквири 11. Скупо осигурање воћа и поврћа 12. Скупи кредити 13. Недовољни капацитети и стручност у писању ЕУ пројеката 14. Несређено наводњавање <p><i>Како ублажити слабости суботичког воћарства-повртарства?</i></p> <ol style="list-style-type: none"> 1. Едукацијом воћара-повртара 2. Организовањем притупа тржишту 3. Подстицањем воћара-повртара да инвестирају или да улазе у производњу нових производа 4. Подршком повезивању 5. Подршком при прибављању финансијских средстава 6. Заједничким искорак на страна тржишта 7. Оплемењивати земљу органским ђубривом 8. Побољшати складишне капацитете 9. Направити огледна поља 10. Повећати сигурност од града
ШАНСЕ	ПРЕТЊЕ
<ol style="list-style-type: none"> 1. Средства из ЕУ фондова 2. Способни менаџери да организују производњу базирану на пољопривреди 3. Инвестирање у наводњавање 4. Едукација 5. повећање складишних капацитета 6. улагање у противградну мрежу 7. вински туризам 	<ol style="list-style-type: none"> 1. Конкуренција производа из увоза - због ниских цена и сумјивог квалитета 2. Слаба организованост и неспособност наших трговачких и извозних предузећа 3. Скупа финансијска средства 4. Увозно/ извозни лоби 5. Велики порези 6. Немогућност извоза пшенице и кукуруза, већ само

8. пољопривреда би могла да „дигне“ индустрију	готових и полуготових производа 7. Одлазак младих са села, незаинтересованост бављења повртарством и воћарством
--	--

SWOT- МАЈА ПРИВРЕДА

ЈАКЕ СТРАНЕ	СЛАБЕ СТРАНЕ
<p><i>Које су јаке стране суботичке мале привреде?</i></p> <ol style="list-style-type: none"> 1. Развијена пољопривреда (за инпуте) 2. Квалитетни људски ресурси 3. Има бивших запослених у привреди 4. Близина града као тржишта 5. Индустријски капацитети 6. Сва насељена места су добро повезана са градом 7. Добар гео-стратешки положај, близина река, великих градова <p><i>На чему засновати будућност суботичке мале привреде?</i></p> <ol style="list-style-type: none"> 1. Искуству бивших запослених у привредним организацијама-индустријским погонима 2. Увођењу нових технологија 3. Развијању услуга и туризма 4. Увођењу нових производа (органиска производња) 5. Брендирању производа (брендирањем се подиже квалитет а самим тим и цена производа) 6. Повезивању у ланце вредности (кооперативе, кластери, трговински ланци) 7. Подршка у наступу на страном тржишту (пронаћи модалитет како да се повежу људи из искуства и како заједно да наступе на инострана тржишта) 8. Увођење нових производа и нових технологија 9. Отварање малих прерађивачких погона 10. 3К (квалитет, квантитет, континуитет) 	<p><i>Које су слабе стране суботичке мале привреде?</i></p> <ol style="list-style-type: none"> 1. Недостатак великих индустријских капацитета 2. Недостатак финансијских средстава за инвестирање у нове производне/услугне делатности 3. Недовољан број образованих и стручних лица (млади образовани људи беже из села у иностранство, друге градове, Суботицу) 4. Лоша организованост и неповезаност (свако ради за себе, не постоји развијена свест о предностима удруживања и заједничког наступа на тржиште и пласмана производа) 5. Недостатак садржаја који ће да задрже младе и привуку инвеститоре 6. Не постоје планска документа, просторно планирање 7. Није решено како пољопривредно земљиште претворити у индустријско 8. Административне препреке и тешкоће <p><i>Како ублажити слабости суботичке мале привреде?</i></p> <ol style="list-style-type: none"> 1. Подршка развијању малих програма за одржива мала газдинства, предузећа, услужне радње и домаћинства 2. Едукацијом становништва 3. Обогаћивати садржајем образовне институције, културни живот, здравствену помоћ и услуге 4. Подстицати удруживање и повезивање 5. Посебне финансијске линије за подршку руралном развоју 6. Више улагати у едукацију 7. Саветодавне службе на лицу места (бесплатни савети на терену)
ШАНСЕ	ПРЕТЊЕ

<ol style="list-style-type: none"> 1. Инвестирање 2. Едукација <ul style="list-style-type: none"> • о новим технологијама, • ради боље организованости и повезивања, • о менаџменту, тржишту и финансирању послова, припрема и имплементација пројеката 3. Интегрисање у Европску унију 4. Органска производња (пласман тих производа на инострано тржиште) 5. Брендмирање аутохтоних производа, 6. Отварати погоне на селу, развијати малу привреду 7. Упослити жене у малој привреди на селу, како би породица остала на окупу 8. Смањити пласман берзанских производа 9. Средства из ЕУ фондова су предуслов за даљи развој (наводњавање, органска производња) 10. Сарадња са страним предузећима 	<ol style="list-style-type: none"> 1. Скупи улазни материјали и енергенти због нерационално организованог јавног сектора 2. Скупа финансијска средства 3. Слаба организованост и неспособност наших трговачких и извозних предузећа 4. Конкуренција производа из увоза због ниских цена и сумјивог квалитета 5. Конкуренција производа из увоза због повољнијих услова под којима их пласирају 6. Изостанак интеграционих процеса са ЕУ 7. Климатске промене (све је већа суша, наводњавање ће исушити подземне воде, треба довући свежу воду из Дунава)
--	---

SWOT- ОРГАНСКА ПРОИЗВОДЊА

ЈАКЕ СТРАНЕ	СЛАБЕ СТРАНЕ
<p>1. Које су јаке стране суботичке органске пољопривреде?</p> <ol style="list-style-type: none"> 1. Квалитетно земљиште 2. Искусни пољоприведници 3. Расположиве стручне службе – едукативне институције за органску производњу и сертификациона кућа 4. Близина великих потрошачких тржишта 5. Технолошка развијеност посебно за прераду 6. Традиција и искуство у органској производњи 7. Спремност пољопривредника да се удруже <p>2. На чему засновати будућност суботичке органске пољопривреде?</p>	<p>Које су слабе стране суботичке органске пољопривреде?</p> <ol style="list-style-type: none"> 1. Непредузимљивост пољопривредног становништва 2. Неспремност пољопривредника да инвестирају или да улазе у производњу нових-органских производа 3. Лоша организованост и неповезаност 4. Неповољни услови за ангажовање финансијских средстава 6. Недовољна подршка државе 8. Непостојање стратегије државе 9. Непостојање еколошке свести <p>Како ублажити слабости суботичке пољопривреде?</p> <ol style="list-style-type: none"> 1. Стратегија и финансијска подршка републике

<p>1.Стручним едукативним институцијама и сертификационој кући</p> <p>2.Квалитетној радној снази</p> <p>3.Знању пољопривредника</p> <p>4.Прерада</p> <p>5.Подршка у наступу на страном тржишту</p> <p>6.Брендирању или заштити географског порекла производа</p> <p>7.Повезивању пољопривредника</p>	<p>2.Стратегија и финансијска подршка покрајине</p> <p>3.Стратегија и финансијска подршка општине</p> <p>4.Едукацијом пољоприведног становништва, тржишта и стручних служби</p> <p>5.Удруживањем</p> <p>6.Организовање различитих скупова на тему органске производње</p> <p>7.Заједнички искорак на страна тржишта</p>
ШАНСЕ	ПРЕТЊЕ
<p>1. Квалитетно земљиште/ побољшати квалитет</p> <p>2. Средства из ЕУ фондова</p> <p>3. Лак приступ едукацији и сертификацији у најближем окружењу</p> <p>4. Производња органског меса, зачинског и лековитог биља (лаванда, смиље/имортела)</p> <p>5. Незапосленост- понуда радне снаге</p> <p>6. Едукација</p> <p>7. Брендирање аутохтоних производа и заштита географског порекла</p> <p>8. Производња готових производа, не само сировина</p> <p>9. Заједнички пласман производа</p> <p>10. Средства из ЕУ фондова</p>	<p>1.Страх пољопривредника</p> <p>2.Скупа финансијска средства</p> <p>3.Климатске промене, суша</p> <p>4.Недовољна брига државе</p> <p>5.Недостатак стратегије на националном нивоу</p> <p>6.Конкуренција производа из увоза</p> <p>7.Слаба организованост и неспособност наших трговачких и извозних предузећа</p> <p>8.Затровано земљиште у окружењу</p> <p>9. Дуг период конверзије и повезани трошкови</p>

SWOT- КУЛТУРА, МЛАДИ, СПОРТ, ЗДРАВСТВО

ЈАКЕ СТРАНЕ

СЛАБЕ СТРАНЕ

Које су јаке стране суботичког рурала?

1. Близина града као тржишта
2. Добре саобраћајне везе
3. Интернет приступ информацијама
4. Мотивација младих да учествују у променама
5. Млади као ресурс

На чему засновати будућност суботичког рурала?

1. Брендирању производа
2. Увођењу нових технологија
3. Увођењу нових производа
4. Подршка у наступу на страном тржишту
5. Подршка у финансирању уласка у нове производње или услуге
6. Задржати факултетски образоване младе људе на селу
7. Развијати спортске активности за младе
8. Развијати културне садржаје за младе

Које су слабе стране суботичког рурала?

1. Лоше саобраћајне везе са градом
2. Недовољан број образованих и стручних лица
3. Недостатак садржаја који ће да задрже младе и привуку инвеститоре
4. Лоша организованост и неповезаност
5. Недостатак финансијских средстава за инвестирање у нове производне/услугне делатности
6. Краткорочно размишљање
7. Непостојање бициклических стаза
8. Недовољан број гинеколога, педијатара (у неким селима педијатар долази једном у две недеље, родитељи са болесном децом морају да долазе у суботички диспансер у ком је велика гужва)
9. Дивље депоније, спаљивање смећа (гуме, пластике)-лош квалитет ваздуха
10. Недовољан број градских аутобуских линија
11. Непостојање (неискоришћеност) инфраструктуре за спорт и рекреацију
12. Непостојање културно/забавног садржаја
13. Непостојање омладинских удружења
14. Нема подршке иницијативама младих
15. Неукљученост девојака у спортске активности
16. Неопремљеност домова културе
17. Алкохолизам код младих (нарочито оних из сиромашнијих породица)
18. Не постоји адекватна помоћ старим људима

Како ублажити слабости суботичког рурала?

1. Обогаћивати садржајем образовне институције, културни живот, здравствену помоћ и услуге
2. Подстицати удруживање и повезивање
3. Посебне финансијске линије за подршку руралном развоју
4. Едукацијом становништва
5. Подршка развијању малих програма за одржива мала газдинства, предузећа, услужне радње и домаћинства
6. Пореском политиком подстицати пословање у руралним подручјима
7. Адаптирати и одржавати објекте у селима у којима би се

	<p>могли одржавати различити садржаји (концерти, радионице, представе, филмске пројекције, итд.)</p> <p>8. Направити базе података младих, организација</p> <p>9. Реновирати домове културе</p>
ШАНСЕ	ПРЕТЊЕ
<ol style="list-style-type: none"> 1. Едукација 2. Средства из ЕУ фондова за рурални развој 3. Прилагођавање производа специфичним захтевима потрошача 4. Јачање менаџерских структура финансијском подршком 5. Брендирање аутохтоних производа и заштита географског порекла 6. Инвестирање у наводњавање 7. Улагање у људске ресурсе и капацитете младих 8. Теретана на отвореном 9. Удружења жена 10. Оснивање социјалних предузећа 11. Едуковати младе за припрему и спровођење пројеката и организовање културног садржаја 12. Едуковати младе о социјалном предузетништву 13. Сарадња са верским заједницама 14. Културни центри би могли бити и едукативни центри 15. Успоставити одрживу заједницу 	<ol style="list-style-type: none"> 1. Скупа финансијска средства 2. Домаће тржиште преплављено јефтиним страним производима без одговарајућег сертификата 3. Конкуренција производа из увоза 4. Слаба организованост и неспособност наших трговачких и извозних предузећа 5. Изостанак интеграционих процеса са ЕУ 6. Одлазак младих из руралних средина 7. Промена режима железничког саобраћаја, дивљи таксисти 8. Неповољан закон везан за социјално предузетништво

6. ВИЗИЈА, МИСИЈА, ЦИЉЕВИ, МЕРЕ

Најпре, при преласку са анализе и презентације актуелног стања на оно шта треба да се учини како би се ситуација преокренула у позитивном смеру, ваља поћи од утврђивања визије Суботице са аспекта пољопривреде и њених руралних подручја, потом треба утврдити мисију ове Стратегије, да би се прешло на дефинисање општих и специфичних циљева, те мера које треба да се предузму. Овом Стратегијом утврђују се циљеви (општи и специфични) као и мере, док се конкретно мере разрађују у Оперативном програму и Акционом плану који следе.

При опредељивању за функционални или секторски приступ код дефинисања визије, мисије, циљева и мера, преовладало је опредељење за функционални приступ на нивоу циљева, а функционално секторски на нивоу визије, мисије и мера које се предлажу. То значи да ће се посебно дефинисати визија и мисија развоја пољопривреде, а посебно руралног развоја града Суботица. Надаље, циљеви ће да се дефинишу функционално, што значи да ће се дефинисати општи и специфични циљеви јединствено односити и на развој пољопривреде и на рурални развој. Коначно, мере ће се дефинисати у оквиру функционално постављених циљева, тако што ће се у оквиру сваке функционално постављене мере концентрисати мере које се односе на развој пољопривреде и мере које се односе на рурални развој, па њихов редослед иде по секторским приоритетима, што се посебно види у оквиру специфичних циљева 2.1., 2.2. и 3.2. Има, наравно, и таквих мера које повезују обе проблематике.

Када се ради о визији града Суботица везано за ову стратегију, крај могућности да се одреди јединствена формулација, одабран је приступ да се то учини утврђивањем текста визије развоја пољопривреде и руралног развоја посебно. То из разлога што се рурални развој не може свести на пољопривреду, као и ради тога што обухвата неке факторе који нису уско везани уз развој пољопривреде. (култура, нпр.) Визије и мисије дајемо у скраћеној и продуженој формулацији:

I Визија развоја пољопривреде града Суботица

На експертским знањима заснована, одржива пољопривреда, са имплементираним концептом управљања ланцем снабдевања.

Односно,

Диверзификована, развијена, одржива и адекватно подржана пољопривреда Суботице, је утемељена на знању и датим природним ресурсима, с тежиштем на технолошки унапређеном ратарству и сточарству, уз одговарајуће заступљено воћарство и повртарство, који обезбеђују интензивно запошљавање, зараду и акумулацију у пољопривреди, те очување здраве животне средине и биодиверзитета.

II Визија руралног развоја града Суботица

Рурална подручја инфраструктурно привлачна, еколошки свесна одрживо се развијају и бележе привредни раст и друштвени напредак утемељен на знању и природним ресурсима.

Односно,

Одрживи развој руралних подручја града Суботице је успостављен на темељу савремених и локалних знања и унапређеној инфраструктури, те бележи привредни раст уз повећану свест о потреби очувања животне средине, пуну друштвену кохезију и укључивање свих расположивих могућности и способности. Повећана запосленост доприноси побољшању животног стандарда, смањењу миграција и порасту наталитета.

III Мисија развоја пољопривреде града Суботица

По секторски дефинисаним приоритетима диверзификовати, адекватно подржати и развијати пољопривреду, уз интензивно запошљавање и одржив развој.

Односно,

Диверзификовати, адекватно подржати и развијати одрживост пољопривреде Суботице, с тежиштем на технолошки унапређеном сточарству и ратарству, уз заступљено воћарство и повртарство, како би се обезбедило интензивно запошљавање, акумулација и добра зарада пољопривредника, уз очување здраве животне средине и биодиверзитета подручја.

IV Мисија руралног развоја града Суботица:

Одрживо и кохерентно развијати рурална подручја, кроз јачање знања и свести, унапређење инфраструктуре, те потпуније искоришћавање природних ресурса.

Односно,

Обезбедити одрживи и кохерентан развој руралних подручја Суботице, интензивирати привредни раст, развој хуманих ресурса, унапредити кључну инфраструктуру, повећати друштвену кохезију и еколошку свест, уз укључивање свих расположивих капацитета у функцији развоја, а посебно повећати запосленост, смањити миграције и утицати на повећање наталитета у руралним подручјима.

Општи циљеви:

1. Унапређење људских ресурса потребних за развој пољопривреде и рурални развој града Суботица
2. Унапређење техничке и институционалне инфраструктуре за пољопривреду и рурална подручја града Суботица
3. Обезбеђивање одрживог развоја пољопривреде и руралних подручја града Суботица

Специфични циљеви:

- 1.1. Унапређење знања, посебно апликативног у руралним подручјима
- 1.2. Интегрисање, иновативност и повезивање ради синергетског деловања
- 2.1. Унапређење техничке инфраструктуре пољопривреде и руралних подручја
 - Путеви и саобраћај
 - Енергија
 - Вода
 - Земљиште

	<p>Комуникације Остало</p> <p>2.2. Унапређење институционалне инфраструктуре Локална управа, развој и фондови Умрежавање у области образовања Здравство Култура и физичка култура Логистика и тржиште Туризам Социјална инфраструктура</p> <p>3.1. Демографска одрживост/Побољшање демографске ситуације у руралним подручјима града Суботица</p> <p>3.2. Економска одрживост</p> <p>3.3. Финансијска одрживост/ расположива средства</p> <p>3.4. Социјална одрживост – основне вредности и дисперзија</p> <p>3.5. Еколошка одрживост – сачувати околину будућим генерацијама</p>
--	---

ЦИЉЕВИ И МЕРЕ

ПОЗИЦИЈА	ЦИЉЕВИ ОПШТИ	ЦИЉЕВИ СПЕЦИФИЧНИ	МЕРЕ
1	Унапређење људских ресурса потребних за развој пољопривреде и рурални развој града Суботица		
1.1.		Унапређење знања, посебно апликативног у руралним подручјима	

1.1.1.			Мапирање људских и материјалних ресурса у руралним подручјима града Суботица
1.1.2.			Подршка формирању и/или деловању едукативних центара у руралним подручјима уз повезивање са већим истраживачким и едукативним центрима
1.1.3.			Подршка организовању и извођењу едукације (информисање, обуке, саветодавства, менторинга) и помоћ у припреми пројеката за пољопривреднике/це у руралним срединама
1.1.4.			Подршка увођењу и развијању програма „distance learning“ у функцији образовања и пружања саветодавних услуга
1.1.5.			Подстицање обука за коришћење информационо-комуникационих технологија у руралним подручјима
1.1.6.			Подршка алтернативним облицима едукације и њихово умрежавање

1.2.		Интегрисање и повезивање ради синергетског деловања	
1.2.1.			Подршка развоју у руралним срединама и новим начинима повезивања урбане и руралне економије
1.2.2.			Повезивање сектора и пројеката друштвене и економске делатности (туризам, култура, истраживање, диверзификација производње, музеологија, стари занати, гастрономија, итд)
1.2.3.			Потстицање повезивања и заједничког деловања разних ентитета (предузећа, предузетници, газдинства, индивидуални произвођачи, задруге, кластери, ОЦД и сл) ради иновативног развоја и заједничког наступа на тржишту
1.2.4.			Подршка локалним акционим групама ради стручног повезивања, заједничког планирања активности, припреме и имплементације пројеката

2	Унапређење техничке и институционалне инфраструктуре за пољопривреду и рурална подручја града Суботица		
2.1.		Унапређење техничке инфраструктуре пољопривреде и руралних подручја	
2.1.1.		Путеви и саобраћај	Унапређење мреже путних праваца између насеља руралног подручја, поправка постојећих локалних путева и уређење атарских путева
2.1.2.			Унапређење покривености и фреквентности саобраћајних линија у руралним подручјима
2.1.3.		Енергија	Проширење гасне мреже на насеља руралних подручја и обезбеђење електромреже одговарајуће снаге
2.1.4.			Потстицај пројектима за обезбеђење енергије из обновљивих извора (биомаса, биогас, сунчева енергија, ветроелектране)

2.1.5.			Подршка пројектима који обезбеђују енергетску ефикасност објеката у руралним подручјима
2.1.6.		Вода	Планирање и изградња мреже водоснабдевања руралних насеља са подручја града Суботица
2.1.7.			Израда плана решавања отпадних вода руралних насеља са подручја града Суботица и изградња делова мреже и пречистача
2.1.8.			План снабдевања подручја Суботице површинским водама (мрежа канала и акумулација) у циљу одрживог развоја пољопривреде и реализација дела плана
2.1.9.		Земљиште	Подизање пољозащитних појасева (дрвореди уз путеве, шуме)
2.1.10.			Подизање квалитета земљишта (стимулација органске производње и ђубрења стајским ђубривом, потстицаји адекватном третману земљишта, стављању у функцију запуштених парцела, итд)

2.1.11.		Комуникације	Унапређење доступности информационо-комуникационих технологија у руралним насељима (коришћење интернетом, обезбеђивање покривености насеља интернетом, односно wireless интернетом, мобилном телефонијом)
2.1.12.		Остало	Реконструкција и изградња кључних објеката руралних подручја (управа, образовање, здравство, култура, сакрални објекти, споменичке вредности, спорт, итд)
2.2.		Унапређење институционалне инфраструктуре	
2.2.1.		Локално управљање, развој и фондови	Јачање и интегрисање институционалне инфраструктуре за рурални развој
2.2.2.			Израда планско-урбанистичке документације за развој руралне инфраструктуре (урбанистички планови, студије изводљивости, техничка документација)
2.2.3.			Израда пројектно-техничке документације за развој руралне инфраструктуре

2.2.4.			<p>Подршка формирању и промоција локалног партнерства за рурални развој и унапређење сарадње различитих интересних група, организација и асоцијација, ОЦД, едукативних институција и сектора привреде у функцији управљања развојем појединих руралних заједница</p>
2.2.5.			<p>Јачање капацитета појединих руралних средина</p>
2.2.6.		<p>Умрежавање у области образовања</p>	<p>Координација (обједињавање и сарадња) институција на пољу образовних активности ради планирања и подстицања запошљавања у руралним подручјима Града Суботица</p>
		<p>Унапређење доступности превентивних здравствених услуга у руралним срединама</p>	
2.2.7.			<p>Дефинисање и реализација минималног стандарда здравствених услуга у руралним срединама, укључујући стоматолошке и фармацеутске услуге, уз подршку повећаној мобилности здравствених услуга</p>

2.2.8.			Унапређење доступности превентивних здравствених услуга кроз циљане акције организованог позивања одраслог руралног становништва и средњошколаца на превентивне прегледе и обавезну имунизацију (укључујући и послеподневне термине, у складу са потребама и могућностима руралне популације)
2.2.9.			Мотивација руралне популације на промену стила живота у корист здравља и одазивање на редовне контроле здравља
2.2.10.			Мотивација руралне популације младих на усвајање здравих стилова живота
2.2.11.			Сарадња са мас медијима и медијска промоција превентивних активности у руралним срединама
2.2.12.		Култура	Подршка неговању и подстицај развијању културних садржаја појединих насеља заснованих на оживљавању традиција и аутохтоних садржаја

2.2.13.			Промоција и подршка развијању економске димензије културних садржаја
2.2.14.		Физичка култура и спорт	Подршка развоју активности физичке културе и спортских активности, посебно за младе и децу
2.2.15.		Логистика и тржиште	Истраживање локалног, регионалног и националног тржишта за локалне производе и услуге, уз изградњу мреже логистичке подршке пласману и јачање капацитета за наступ
2.2.16.		Туризам	Унапређење туристичке инфраструктуре као предуслова и развоја туристичких дестинација и руралног туризма
2.2.17.		Социјална инфраструктура	Израда посебног програма социјалне заштите становника руралних подручја
2.2.18.			Унапређење бриге о старима у руралним срединама
2.2.19.			Унапређење бриге о деци

2.2.20.			Унапређење бриге о здрављу жена
3.	Обезбеђивање одрживог развоја пољопривреде и руралних подручја града Суботица		
3.1.		Побољшање демографске ситуације у руралним подручјима града Суботице	
3.1.1.			Унапређење стандарда и побољшање услова живота у руралним срединама
3.2.		Економска одрживост	
3.2.1.			Подршка развоју пољопривредних газдинстава и предузетништва, у складу са програмом за запошљавање и samozapošljavanje у руралним срединама кроз наменске подстицаје
3.2.2.			Промоција, афирмација и подршка очувању и заштити аутентичних локалних производа

3.2.3.			Подршка развоју производње висококвалитетних производа (органиска производња, интегрална производња)
3.2.4.			Подршка заснивању и развоју органске пољопривредне производње и производње органске хране
3.2.5.			Подршка развоју малих и средњих предузећа и предузетничких активности у руралним подручјима кроз интегралну подршку и иновативно активирање постојећих ресурса и капацитета
3.2.6.		Диверзификација	Подстицаји диверзификовању производних и услужних активности у руралним срединама
3.2.7.		Специфични програми Иновативност	Потстицање иновативне пољопривреде (увођење нове технологије, набавку нове опреме, нов начин организовања или тржишног наступа) и руралног развоја

3.2.8.		Специфични програми Традиција	Подршка очувању система традиционалних локалних знања (стари занати, рукотворине, техника сламе, аутентични производи, гастрономија, народна медицина, занимљиви обичаји)
3.2.9.		Специфични програми Женско предузетништво	Подршка развијању женског предузетништва у руралним срединама, посебно агробизниса, укључујући повећање броја жена које воде газдинства
3.2.10.		Специфични програми Рад на малим капацитетима и предузетништву	Унапређење прераде на фарми и изградња малих прерадних капацитета и комуналних сервисних центара за производњу висококвалитетних локалних производа у циљу додавања вредности на локалну примарну производњу
3.2.11.			Подршка социјалном предузетништву и запошљавању у цивилном сектору (кооперативе, задруге и удружења грађана са регистрованој привредном делатношћу)

3.2.12.			Подршка развоју повртарства, баштованства, цвећарства у затвореном и отвореном простору
3.3.		Финансијска одрживост/ расположива средства	
3.3.1.			Подршка кредитирању и инвестиционим улагањима у одрживо коришћење природних ресурса
3.3.2.			Помоћ ради прибављања финансијске подршке путем кредитирања и бесповратних средстава
3.3.3.			Подршка активностима кроз формирање и активирање фондова за финансијску подршку развоју пољопривреде и руралном развоју путем бесповратних средстава или кредита
3.3.4.			Суфинансирање развоја пољопривреде и руралног развоја

3.4.		Социјална одрживост – основне вредности и дисперзија	
3.4.1.			Унапређење стандарда живота становника руралних подручја
3.4.2.			Подршка порасту наталитета
3.5.		Еколошка одрживост – сачувати околину будућим генерацијама	
3.5.1.			Унапређење система управљања отпадом, санације дивљих депонија, са израдом решења за подручја руралних насеља уз едуковање становништва
3.5.2.			Подстицање коришћења и третмана биоразградивих материјала и разградње материјала
3.5.3.			Подршка реализацији програма еколошке заштите воде, ваздуха, земљишта, флоре, фауне и биодиверзитета

7. ИНСТРУМЕНТИ ИНСТИТУЦИОНАЛНА И ОРГАНИЗАЦИОНА ИНФРАСТРУКТУРА, ТЕ ФИНАНСИЈСКИ МЕХАНИЗМИ ЗА ИМПЛЕМЕНТАЦИЈУ СТРАТЕГИЈЕ

Држава има круцијалну улогу у руралном развоју, и то како у фази припреме стратегије, тако и у фазама њене имплементације. Држава, њени органи и њене институције су полуге без којих планирани развој није могућ.

Међутим, осим државе, кључну улогу у руралном развоју треба и мора да имају у првом реду локални актери. Овај приступ који заговара и потенцира рурални развој на начин који прати и уважава иницијативе, планове и приоритете локалне заједнице је приступ који се подржава и од стране програма подршке Европске уније. Такав приступ у решавању проблема руралних области се следио и приликом израде ове Стратегије. Стратегија представља аналитичко-плански документ за припрему и реализацију пројеката који омогућавају активно укључивање заједнице у квалитетан и плански економски развој. С обзиром да је стратешко планирање процес који траје, односно непрекидан ток припреме и спровођења пројеката, свака је његова фаза од пресудног значаја за остваривање визије развоја и достизање постављених стратешких циљева. Фазе које следе у процесу стратешког планирања одрживог развоја руралних подручја су:

1. Усвајање Стратешког документа од стране надлежног органа града Суботица, а на предлог Градског већа града Суботица
2. Спровођење Стратегије - имплементација пројеката
3. Контрола, односно праћење имплементације Стратегије
4. Ревизија и усклађивање Стратегије.

Да би овако захтевна и обимна стратегија била имплементирана неопходно је креирати механизме које ће то да омогуће. Предвиђа се успостављање следећег институционалног оквира за праћење имплементације Стратегије:

1. Координационо тело за праћење имплементације Стратегије – Скупштина партнерства. Оно је састављено од три представника Града и по једног представника других партнерских институција, цивилног и пословног сектора. Скупштина има пуни легитимитет, с обзиром да усваја стратегију да буде највиши орган праћења реализације стратегије.

Координационо тело разматра годишње извештаје о реализацији Стратегије и утврђује корективне мере и активности за наставак имплементације стратегије.

2. Група за имплементацију Стратегије – Управни одбор партнерства. Радна група за рурални развој и развој пољопривреде Града Суботица представља групу за имплементацију стратегије. Група је формирана од 20 институција/организација са подручја града Суботица, односно њихових представника, а именује је Координационо тело за праћење имплементације Стратегије. Њен основи задатак је годишње праћење степена реализације мера из Стратегије, а на основу извештаја тима за мониторинг и евалуацију стратегије и свог оперативног тела. Оперативно тело ове групе чине представници насеља са подручја Града Суботица. Ови представници су оперативци на терену, а радиће на прикупљању и обради информација које су потребне за праћење Стратегије. Група за имплементацију Стратегије припрема и подноси годишње извештаје о степену реализације стратегије координационом телу.

3. Тим за мониторинг и евалуацију Стратегије. На оперативном нивоу стручну и оперативну улогу мониторинга и евалуације Стратегије преузима _____ путем свог организационог дела „сектор за рурални развој и развој пољопривреде”. Тим мора успоставити чврсту и континуирану комуникацију и сарадњу са свим владиним и невладиним институцијама и органима, сличним телима институција на подручју Града које се

баве пословима развоја, пре свега, због оперативног спровођења утврђених мера. Унутар Тима одређује се лице које је Координатор Тима, односно Партнерства.

Кључне активности за успешно спровођење и оцене ефеката Стратегије развоја пољопривреде и руралног развоја града Суботица 2014. до 2020. су:

- Подизање административних капацитете локалне заједнице за праћење извора финансирања, планирање, оперативно управљање и мониторинг коришћења ЕУ и домаћих фондова.
- Изградња финансијских капацитета апсорпције кроз успостављање локалног кредитно-гаратног фонда.
- Изградња приватно јавних партнерства за реализацију значајних инфраструктурних пројекта.
- Утврђивање детаљне листе индикатора (инпут, оутпут, индикатори резултата и утицаја) који одговарају хијерархији циљева који су описани у Стратегији руралног развоја.
- Израда приручника за праћење и оцену, који треба да дефинише начин и облик прикупљања информација по појединим индикаторима за праћење и оцену, начин и облик извештавања, систем протока информација и надлежности и обавезе појединих карика у систему.
- Успостављање информационог система за рурални развој (Rural Development Information System) и усаглашавање критеријума и индикатора за праћење и оцену са правилницима ЕУ.

8. НАЧИН ПРАЋЕЊА И ИМПЛЕМЕНТАЦИЈА

Праћење (мониторинг) Стратегије представља континуирано прикупљање података о реализацији појединих мера и пројеката у оквиру Стратегије, на основу унапред познатог плана активности, који укључује његову временску и просторну димензију, инпуте, оутпуте и резултате. Оно обезбеђује доносиоцима одлука у спровођењу политике руралног развоја, да континуирано примају повратне информације о имплементацији програма и пројеката, односно резултатима њихове имплементације.

Омогућава да се идентификују стварни или потенцијални успеси, односно проблеми и то благовремено, како би се спровеле неопходне измене и прилагођавања у оквиру самих програма и пројеката, односно њихове реализације.

Оцена (евалуација) Стратегије представља периодично оцењивање њене релевантности, учинка, утицаја и ефикасности у погледу унапред дефинисаних општих и специфичних циљева и појединих мера. Њиме се преиспитује садржај појединих пројеката и активности путем којих се реализује целокупан план и доносе закључци о успешности њихове реализације. Важно је да се начини разлика између индикатора мониторинга и евалуације: Индикатори мониторинга обезбеђују информације о начину коришћења ресурса, износима подршке, броју корисника и сл. Тако, мониторинг индикатори, а нарочито индикатори улаза и излаза, омогућавају корисницима и сарадницима да извештавају о коришћењу ресурса, и активностима за које су одговорни.

Индикатори за евалуацију се односе првенствено на индикаторе резултата и утицаја, самим тим што се евалуација одвија после мониторинга, извештавања и ревизије. Евалуација обезбеђује слику о ефектима мера подршке и концентрисана је на анализу ефективности самог система подршке у смислу достизања стратешких циљева, односно циљева сваке поједине мере.

Други потенцијални аспект евалуације је оцена релевантности, односно користи (компатибилност ефеката са стварним потребама) и одрживости (очекивања везана за дугорочне ефекте или утицај појединих мера). Процес мониторинга обавезан је део имплементације Стратегије руралног развоја, као и израда редовних годишњих извештаја дефинисаних структура које спроводе мониторинг. Годишњи извештаји треба да укључују све квалитативне и

квантитативне информације везане за имплементацију Стратегије, укључујући финансијске расходе за сваку меру и мониторинг табеле са индикаторима излаза и резултата, такође за сваку меру. Процес евалуације одвијаће се током целокупног трајања Стратегије, дакле за период 2014 – 2020. године. Процесом континуираног оцењивања (евалуације) Стратегије развоја пољопривреде и руралног развоја оцењиваће се напредак у њеној имплементацији, те ће се испитивати могућности за његово унапређење и анализирати препоруке за њену ревизију. У том смислу, потребно је предузети низ активности које ће омогућити спровођење активности праћења и оцене, односно мониторинга и евалуације реализације Стратегије.

Основне активности на спровођењу праћења и оцене ефеката Стратегије руралног развоја су:

- Израда приручника за праћење и оцену, који треба да дефинише начин и облик прикупљања информација по појединим индикаторима за праћење и оцену, начин и облик извештавања, систем протока информација, и надлежности и обавезе појединих карика у систему,
- Успостављање информационог система за рурални развој и усаглашавање критеријума и индикатора за праћење и оцену са правилницима ЕУ,
- Утврђивање детаљне листе индикатора (инпут, оутпут, индикатори резултата и утицаја) који одговарају хијерархији циљева који су описани у Стратегији руралног развоја,
- Израда годишњих, средњорочних и *ex post* извештаја.

ПРИЛОГ 1 ОПЕРАТИВНИ ПРОГРАМ

ПРИЛОГ 2 АКЦИОНИ ПЛАН

АКЦИОНИ ПЛАН ЗА ПРВЕ ДВЕ ГОДИНЕ ИМПЛЕМЕНТАЦИЈЕ СТРАТЕГИЈЕ И ОПЕРАТИВНОГ ПРОГРАМА РАЗВОЈА ПОЉОПРИВРЕДЕ И РУРАЛНОГ РАЗВОЈА ГРАДА СУБОТИЦА 2014-2020	
1.	АКЦИЈЕ ПО СПЕЦИФИЧНОМ ЦИЉУ 1.1.
Општи циљ	1. Унапређење људских ресурса потребних за развој пољопривреде и руралног развоја града Суботица
Специфични циљ	1.1. Унапређење знања, посебно апликативног у руралним подручјима
Мере	1.1.1. Мапирање људских и материјалних ресурса у руралним подручјима града Суботица; 1.1.2. Подршка формирању и/или деловању едукативних центара у руралним подручјима уз повезивање са већим истраживачким и едукативним центрима; 1.1.3. Подршка организовању и извођењу едукације (информисање, обуке, саветодавства, менторинга) и помоћ у припреми пројеката за пољопривреднике/це у руралним срединама; 1.1.4. Подршка увођењу и развијању програма „distance learning“ у функцији образовања и пружања саветодавних услуга; 1.1.5. Подстицање обука за коришћење информационо-комуникационих технологија у руралним подручјима; 1.1.6. Подршка алтернативним облицима едукације и њихово умрежавање.
Кратак опис	У оквиру унапређења знања, посебно апликативног у руралним подручјима циљ је да се људски ресурси у руралним срединама, односно у пољопривреди јачају и подстичу стављањем на располагање актуелних и апликативних знања у најповољнијем облику. Не потцењујући потребу и за теоријским знањима, полази се да су у првом реду потребна знања која се могу конкретно применити у пракси и која ће унапредити конкурентност и иновативан приступ делатности којом се баве становници, односно субјекти који су своје делатност засновали у руралним подручјима града Суботица. При томе, треба да се користе расположиве стручне и научно

	истраживачке институције у окружењу, као и знања из ЕУ доступна кроз различите програме подршке, а да јавни сектор обезбеди доступност потребних знања бесплатно, односно уз најповољније могуће услове. У том смислу, низ мера и активности усмерено је на обуке, саветодавство, менторинг, помоћ у писању пројеката, попуњавање и прибављање документације за стицање одређених права и субвенција. А ту су и мере и активности које обезбеђују адекватну инфраструктуру и потребна средства што ће да омогуће извођење активности у пракси. Посебна пажња посвећује се учењу на даљину, путем савремених информационо комуникационих технологија, које треба да помогну становницима руралних подручја да брзо и у време када су им потребне дођу до потребних информација и знања, које ће њихово деловање учинити квалитетнијим и ефективнијим.
Носиоци	Град, Економски Факултет, НСЗСУ, ПСС, РРА, ОУ, ОЦД, ФС,
Активности	1.1.1.1. Израда катастра, људских и материјалних ресурса, прикупљање, ажурирање и обрада података о руралним подручјима. Представљање и стављање на располагање дефинисаних, 1.1.2.1. Формирање и/или организовање активности едукативних центара у руралним подручјима; 1.1.2.2. Повезивање едукативних центара из руралних подручја са већим истраживачким и едукативним центрима у функцији развоја пољопривреде и руралног развоја; 1.1.3.1. Организовање едукације (обуке, саветодавства, менторинга) за пољопривреднике/це у руралним срединама; 1.1.3.2. Организовање/Извођење курсева/модула образовања и обуке у циљу дошколовавања, преквалификације и стицања додатних специфичних знања према потребама одговарајућих руралних средина; 1.1.3.3. Организовање помоћи у припреми пројеката и конкурисању на средства фондова и програма ради развоја пољопривреде (информисање и помоћ у изради пројеката, односно конкурсне документације); 1.1.3.4. Пружање помоћи у припреми пројеката, код конкурисања на средства фондова и програма руралног развоја, те остваривање права на подстицаје, субвенције и суфинансирање; 1.1.3.5. Агроенвиронментални програми – припреме пољопривредника у циљу израде апликација ради припреме за пољопривредну производњу у процесу приступа ЕУ; 1.1.3.6. Едукација становништва из руралних подручја везано за употребу био масе за загревање стамбених зграда и пластеника; 1.1.3.7. Едукација/радионице на тему добре произвођачке (ГМП) и добре хигијенске (ГХП) праксе у изради хране животињског и биљног порекла; 1.1.3.8. Информисање становништва о значају одржавања и прегледа димоводних канала у светлу заштите од пожара као и повећања ефикасности грејних система; 1.1.4.1. Израда и постављање програма „distance learning“ у функцији образовања и пружања саветодавних услуга за становнике руралних подручја; 1.1.4.2. Реализација појединих активности „distance learning“ у функцији образовања и пружања саветодавних услуга за становнике руралних подручја; 1.1.5.1. Организовање обука за коришћење информационо-комуникационих технологија за становнике руралних подручја, посебно младе и жене; 1.1.6.1. Израда програма укључивања компетентних удружења грађана у едукативне програме.
Трајање	2015, 2016.
Потребни ресурси	45.000.000 динара
Извори средстава	Буџет Града, Покрајински и национални програми, ЕУ фондови
Индикатори успеха	По појединим активностима и према редоследу: Сачињен катастар, одређена координација унутар Градске управе, постављени подаци на сајт; Формирани едукативни центри у најмање 3 рурална насеља, организоване едукације за најмање 1000 учесника; Најмање 10 уговора о дугорочној сарадњи, најмање 10 заједнички организованих програма обука и најмање 5 саветодавних програма; Одржано најмање 100 обука, пружено

	<p>најмање 100 саветодавних услуга и 30 менторинга за пољопривреднике/це ; Одржано најмање 50 специфичних обука; Пружена помоћ у припреми најмање 100 пројеката или конкурсних докумената; Пружена помоћ у припреми најмање 100 пројеката, или документације за зајтеве на потстицаје, субвенције, суфинасирање; број пољопривредника којима је пружена помоћ у изради пројеката; Едуковано кроз најмање најмање 20 курсева најмање 500 лица, информације на порталу Града, 3 медијске кампање; број курсева едукације и радионица, број учесника курсева и радионица; Едуковано кроз најмање 20 курсева најмање 500 лица, информације на порталу Димњичара, 3 медијске кампање; Израда и постављање програма „distance learning“ у функцији образовања и пружања саветодавних услуга за становнике руралних подручја; Постављено најмање 30 програма обуке на портале, реализоване обуке по најмање 10 различитих програма у односу на 1000 учесника, пружене саветодавне услуге у односу на 100 корисника и 30 менторинга; Организована обука кроз најмање 5 различитих програма у односу на 1000 учесника; Израђен програм укључивања.</p>
Евалуација	Тим за мониторинг и евалуацију Стратегије и Оперативног програма.
2.	АКЦИЈЕ ПО СПЕЦИФИЧНОМ ЦИЉУ 1.2.
Општи циљ	1. Унапређење људских ресурса потребних за развој пољопривреде и рурални развој града Суботица
Специфични циљ	1.2. Интегрисање и повезивање ради синергетског деловања
Мере	1.2.1. Подршка развоју у руралним срединама и новим начинима повезивања урбане и руралне економије; 1.2.2. Повезивање сектора и пројеката друштвене и економске делатности (туризам, култура, истраживање, диверзификација производње, музеологија, стари занати, гастрономија, итд); 1.2.3. Потстицање повезивања и заједничког деловања разних ентитета (предузећа, предузетници, газдинства, индивидуални произвођачи, задруге, кластери, ОЦД и сл) ради иновативног развоја и заједничког наступа на тржишту; 1.2.4. Подршка локалним акционим групама ради стручног повезивања, заједничког планирања активности, припреме и имплементације пројеката.
Кратак опис	У оквиру интегрисања и повезивања ради синергетског деловања циљ је повезивање, удруживање и сарадња пољопривредника, односно становника руралних подручја у функцији ефикаснијег пословања, овладавања новим технологијама или коришћења расположивих ресурса. При томе, независно од облика удруживања, кључна је намера пољопривредника који се повезују да допринесу унапређењу пољопривредне производње кроз увођење нових производа, уштеде или подизање конкурентности постојећих производа, односно заједнички наступ на тржишту. С друге стране, битна је решеност становника руралних подручја да живот у њима учине бољим, допринесу ширењу корисних информација и знања, делују на економском, образовном, здравственом, културном или социјалном напретку својих средина, односно обезбеде да им инфраструктура и услуге терцијарног сектора буду подједнако расположиве као и становништву урбаног дела подручја града Суботица. У том смислу, неопходно је да се сами становници руралних подручја, по насељима и између насеља повезују у групе које ће јачати капацитете тих подручја да се укључе у привредне активности и друштвено деловање у свим сферама живота.
Носиоци	Град, Економски факултет, РРА, постојећи класери, ОЦД, Суботичка тржница, ТИЦ
Активности	1.2.1.1. Повезивање тржница и велетрговина из урбаних средина са пољопривредницима и прерађивачима из руралних средина; 1.2.1.2. Организовање програма за повезивању крајњих купаца са произвођачима у виду седмичног или дво седмичног снабдевања; 1.2.1.3. Стварање ланаца вредности уз укључивање више руралних

	насеља и привредних сектора; 1.2.2.1. Мултипликативно дејство туризма на остале секторе кроз ланац вредности; 1.2.3.1. Израда програма за повезивање јавног, пословног и приватног сектора заснованог на резултатима израђеног катастра људских и материјалних ресурса; 1.2.3.2. Дефинисање улоге кластера у функцији иновативног развоја руралних подручја; 1.2.3.3. Формирање кластера произвођача домаће хране; 1.2.3.4. Увођење високих технологија у процесе интегрисања ентитета и подстицај иновативности; 1.2.4.1. Формирање локалних акционих група по LEADER принципу.
Трајање	2015, 2016.
Потребни ресурси	53.000.000 динара
Извори средстава	Буџет Града, Покрајински и национални програми, ЕУ фондови
Индикатори успеха	По појединим активностима и према редоследу: Повезане тржница и велетрговине са пољопривредницима, њиховим асоцијацијама и прерађивачима из руралних средина; Сваке године изведен најмање један програм повезивања; Створене најмање три ланца вредности, од којих сваки укључује најмање пет насеља и два сектора; Повезан сектор туризма с локалном пољопривредом, производима локалне прехранбене индустрије, занатским производима, рукотворинама и др.; Израђен програм повезивања на бази катастра ресурса; Дефинисан концепт улоге кластера у иновативном развоју руралних подручја; Формиран кластер произвођача домаће хране; Уведен ИЦТ у процес интегрисања ентитета у руралним подручјима, потстицање иновативности унутар интегрисаних ентитета у функцији развоја; Формиране локалне акционе групе по LEADER принципу у најмање 10 насеља руралног подручја града.
Евалуација	Тим за мониторинг и евалуацију Стратегије и Оперативног програма.
3	АКЦИЈЕ ПО СПЕЦИФИЧНОМ ЦИЉУ 2.1. ПУТЕВИ И САОБРАЋАЈ
Општи циљ	2. Унапређење техничке и институционалне инфраструктуре за пољопривреду и рурална подручја града Суботица
Специфични циљ	2.1. Унапређење техничке инфраструктуре пољопривреде и руралних подручја
Мере	2.1.1. Унапређење мреже путних праваца између насеља руралног подручја, поправка постојећих локалних путева и уређење атарских путева; Унапређење покривености и фреквенности саобраћајних линија у руралним подручјима; 2.1.2. Унапређење покривености и фреквенности саобраћајних линија у руралним подручјима;
Кратак опис	У оквиру унапређења техничке инфраструктуре једна од компоненти односи се на путеве и фреквенност саобраћаја при чему се делом мера решава адекватно уређење атарских путева, али и нових путних праваца који ће боље повезати поједина насеља. Такође се инсистира не само на већој фреквенности јавног саобраћаја већ и на субвенцијама за одређене категорије становника руралних подручја, посебно децу и старије суграђане.
Носиоци	Град, Економски факултет, РРА, постојећи класери, ОЦД, Суботичка тржница, ТИЦ
Активности	2.1.1.1. Планирање и изградња мреже путних праваца између насеља руралног подручја; 2.1.1.2. Поправка постојећих локалних путева, те проширење и уређење атарских путева; 2.1.1.3. Развој мреже бицикличких стаза у руралним подручјима; 2.1.2.1. Планирање и реализација увођења нових саобраћајних линија ради покривања критичних зона руралних подручја, између Града и одређених насеља, те између појединих насеља са подручја Града; 2.1.2.2. Истраживање, планирање и увођење додатних термина линија градског саобраћаја у руралним подручјима у складу с дефинисаним потребама; 2.1.2.3. Израда студије употребе јавног транспорта и могућности унапређења сервиса у циљу подизања потражње за истим.

Трајање	2015, 2016.
Потребни ресурси	559.000.000 динара
Извори средстава	Буџет Града, Покрајински и национални програми, ЕУ фондови
Индикатори успеха	По појединим активностима и према редоследу: Дефинисан план изградње нових путних праваца на подручју града, започета/довршена изградња дела тих путних праваца; Ажуриране поправке локалних путева, реализоване активности на проширењу атарских путева; Реализована најмање још два правца, на потезу Суботица Бајмок и Палић Бачки Виногради; Израђен план увођења нових саобраћајних линија, Уведено најмање три нове саобраћајне линије у складу са планом; Уведени додатни термини линија градског саобраћаја у руралним подручјима; Израђена Студија употребе јавног транспорта.
Евалуација	Тим за мониторинг и евалуацију Стратегије и Оперативног програма.
4	АКЦИЈЕ ПО СПЕЦИФИЧНОМ ЦИЉУ 2.1. ЕНЕРГИЈА
Општи циљ	2. Унапређење техничке и институционалне инфраструктуре за пољопривреду и рурална подручја града Суботица
Специфични циљ	2.1. Унапређење техничке инфраструктуре пољопривреде и руралних подручја
Мере	2.1.3. Проширење гасне мреже на насеља руралних подручја и обезбеђење електромреже одговарајуће снаге; 2.1.4. Подстицај пројектима за обезбеђење енергије из обновљивих извора (биомаса, биогаз, сунчева енергија, ветроелектране); 2.1.5. Подршка пројектима који обезбеђују енергетску ефикасност објеката у руралним подручјима.
Кратак опис	У оквиру унапређења техничке инфраструктуре једна од компоненти односи се на енергетику и то гасификацију, корекције и адаптације везане за коришћење електричне енергије, затим гасификација у руралним насељима, те коначно коришћење обновљивих извора енергије у руралним подручјима града. Оставља се отвореним у којој мери даље развијати мрежу гасовода у руралним подручјима, јер то зависи од инвестиционих одлука које у овом тренутку не могу да се предвиде и процене. С друге стране, потенцира се тематика обновљивих извора енергије као једно од решења за рурална подручја. Надаље, енергетска ефикасност и пројекти у њеној функцији заузимају такође значајно место у плану активности.
Носиоци	Град, Економски факултет, РРА, постојећи класери, ОЦД, Суботичка тржница, ТИЦ
Активности	2.1.3.1. Израда плана и реализација појединих етапа проширења гасне мреже на поједина насеља руралних подручја; 2.1.3.2. Обезбеђење одговарајуће снаге и напона постављањем агрегата у руралном подручју где се изграђују индустријски капацитети; 2.1.3.3. Израда решења јавне расвете за удаљене и појединачне салаше; 2.1.4.1. Израда енергетског биланса насеља, уз процену потенцијала смањења потрошње и коришћење локално доступних енергетских ресурса; 2.1.4.2. У сарадњи са научно истраживачким институцијама и компанијама те НВО које се баве овим темама организовати кластере или енергетске задруге у руралним срединама. 2.1.4.3. Израда анализе те развијање приоритетних пројеката у енергетском снабдевању усклађених са потребама односно могућностима локалних заједница; 2.1.4.4. Израда и реализација пилот пројеката за коришћење обновљивих извора енергије; 2.1.5.1. Сачинити акциони план штедње енергије, са приоритетним мерама, институцијама и финансијским планом за рурална подручја, а посебно сиромашна домаћинства у њима; 2.1.5.2. Успостављање при задругама или посебним енергетским кластерима одсека који би се бавио мерама ЕЕ, израдом уговора, дугорочних планова употребе револвинг средстава; 2.1.5.3. Спровести детаљне енергетске прегледе. Извршити сертификавање зграда и изложити сертификате; 2.1.5.4. Развити институционални те финансијски механизам, који би укључивао све заинтересоване стране развоја локалног акционог енергетског и ЕЕ плана са циљевима у

	следећих 1-7 година.
Трајање	2015, 2016.
Потребни ресурси	38.000.000 динара
Извори средстава	Буџет Града, Покрајински и национални програми, ЕУ фондови
Индикатори успеха	По појединим активностима и према редоследу: Израђен план проширења гасне мреже на поједина насеља руралних подручја Града, реализоване поједине етапе; у најмање десет случајева обезбеђена снага за погоне у руралним насељима уз постављање додатних агрегата; Решена јавна расвета на пилот пројектима удаљених салаша ; Израђен енергетски биланс насеља с проценом самањења потрошње коришћењем локално доступних енергетских ресурса; Организован један енергетски кластер и најмање три енергетске задруге; Израђена анализа приоритетних пројеката у енергетском снабдевању; Израђено најмање три пилот пројекта и реализована најмање два за коришћење обновљивих извора енергије; Сачињен план штедне енергије за рурална подручја; Успостављен одсек који се бави мерама енергетске ефикасности; Спроведени прегледи и извршена сертификација најмање xx зграда у руралним подручјима Града; Развијен институционални и финансијски механизам са ЕЕ планом;
Евалуација	Тим за мониторинг и евалуацију Стратегије и Оперативног програма.
5	АКЦИЈЕ ПО СПЕЦИФИЧНОМ ЦИЉУ 2.1. ВОДЕ
Општи циљ	2. Унапређење техничке и институционалне инфраструктуре за пољопривреду и рурална подручја града Суботица
Специфични циљ	2.1. Унапређење техничке инфраструктуре пољопривреде и руралних подручја
Мере	2.1.6. Планирање и изградња мреже водоснабдевања руралних насеља са подручја града Суботица; 2.1.7. Израда плана решавања отпадних вода руралних насеља са подручја града Суботица и изградња делова мреже и пречистача; 2.1.8. План снабдевања подручја Суботице површинским водама (мрежа канала и акумулација) у циљу одрживог развоја пољопривреде и реализација дела плана.
Кратак опис	У оквиру унапређења техничке инфраструктуре једна од компоненти односи се на воде и унапређење ситуације везаном за коришћење и одвођење воде у руралним подручјима, при чему се издвајају три елементарна проблема који треба да се реше: водовод у деловима насеља за које постоје планови и економски показатељи који указују на оправданост, потом увођење канализације у већину насеља руралног подручја у мери у којој то дозволи одрживост инвестирања, и коначно обезбеђење површинских вода за пољопривреду и друге делатности, како се не би квалитетна подземна вода за пиће користила за наводњавање пољопривредних површина. Мреже водовода је неминовно ширити, као и канализацију, не само у интересу обезбеђења стандарда становника руралних подручја него и заштите животне средине.
Носиоци	Град, ЈКП Водовод и Канализација, Суботицагас, ДТД ДБ, Електродистрибуција
Активности	2.1.6.1. Мултидисциплинарни план водоснабдевања руралних насеља подручја града Суботица; 2.1.6.2. Израдити детаљну анализу потрошње система и режима рада водоснабдевања у руралним насељима; 2.1.6.3. Израда главних пројеката водоводне мреже у насељима Таванкут и Љутово; 2.1.6.5. Ревизија-израда главног пројекта водоснабдевања Келебије-водоводна мрежа и водозахват, те студија система за 3,4 km, као и три km магистралног водовода; 2.1.6.7. Израда главних пројеката: за транзитни вод између Бачких Винограда и Хајдукова, резервоара и црпних станица; 2.1.6.8. Израда главних пројеката за водоводну мрежу у Бачким Виноградима; 2.1.6.11. Израда студије система за насеља Мала Босна, Мишићево, Ђурђин, Бајмок; 2.1.6.12. Израда главних пројеката за насеља

	Мала Босна, Мишићево, Ђурђин, Бајмок; 2.1.6.14. Израда главних пројеката водоснабдевања насеља Чантавир, Нови Жедник, Стари Жедник, Вишњевац, Бачко Душаново; 2.1.6.16. Израда идејног решења за уређај за пречишћавање воде у насељу Биково; 2.1.6.18. Израда плана решавања квалитета воде за пиће изолованих пољопривредних домаћинстава; 2.1.7.1. Студија система за изградњу
Активности	канализационе мреже и уређаја за пречишћавање отпадних вода у насељима Чантавир, Нови Жедник, Стари Жедник, Ђурђин, Вишњевац, Бачко Душаново; 2.1.7.2. Израда главних пројеката за изградњу канализационе мреже и уређаја за пречишћавање отпадних вода у насељима Чантавир, Нови Жедник, Стари Жедник, Ђурђин, Вишњевац, Бачко Душаново; 2.1.7.4. Студија система за изградњу канализационе мреже отпадних и атмосферских вода и уређаја за пречишћавање отпадних вода у насељу Биково; 2.1.7.5. Израда главног пројекта за изградњу канализационе мреже отпадних и атмосферских вода и уређаја за пречишћавање отпадних вода у насељу Биково; 2.1.7.7. Студија система за изградњу канализационе мреже отпадних и атмосферских вода и уређаја за пречишћавање отпадних вода у насељима Бачки Виногради, Хајдуково и Шупљак; 2.1.7.8. Израда главног пројекта за изградњу канализационе мреже отпадних и атмосферских вода и уређаја за пречишћавање отпадних вода у насељима Бачки Виногради, Хајдуково и Шупљак; 2.1.7.10. Студија система за изградњу канализационе мреже отпадних и атмосферских вода и уређаја за пречишћавање отпадних вода у насељу Келебија; 2.1.7.11. Израда главног пројекта за изградњу канализационе мреже отпадних и атмосферских вода и уређаја за пречишћавање отпадних вода у насељу Келебија; 2.1.7.13. Студија система за изградњу канализационе мреже отпадних и атмосферских вода и уређаја за пречишћавање отпадних вода у насељима Таванкут и Љутово; 2.1.7.14. Израда главног пројекта за изградњу канализационе мреже отпадних и атмосферских вода и уређаја за пречишћавање отпадних вода у насељима Таванкут и Љутово; 2.1.7.16. Студија система за изградњу канализационе мреже отпадних и атмосферских вода и уређаја за пречишћавање отпадних вода у насељима Мала Босна и Мишићево; 2.1.7.17. Израда главног пројекта за изградњу канализационе мреже отпадних и атмосферских вода и уређаја за пречишћавање отпадних вода у насељима Мала Босна и Мишићево; 2.1.7.19. Израда главног пројекта канализационе мреже употребљених вода и уређај за пречишћавање отпадних вода у насељу Бајмок; 2.1.8.1. План уређења предела - у функцији формирања/обнављања природних депресија као ретензија воде и повезивања са мрежом канала и акумулација и њиховим заједничким управљањем на просторним целинама територије Суботице; 2.1.8.2. Завршетак Регионалног система за снабдевање водом Северне Бачке Подсистем Тиса-Палић и Ором Чик-Криваја; 2.1.8.3. Повезивање изграђеног дела канала Ором-Палић са Лудашким језером; 2.1.8.4. Завршетак Регионалног система за снабдевање водом Северне Бачке Подсистем ПЛАЗОВИЋ; 2.1.8.5. Решавање водоснабдевања региона уз граничну линију РС и НР Мађарска, тзв. погранични пескови, те стварање услова за наводњавање површинским водама, (прикључењем на изворишта у НР Мађарској) уз искључивање дубинских бунара као изворишта за нерационално коришћење; 2.1.8.6. ЕДУКАЦИЈА ЉУДИ О ПОТРЕБИ ЧУВАЊА ВОДЕ КАО СТРАТЕШКЕ СИРОВИНЕ, ТЕ ИЗРАДА ВОДОПРИВРЕДНЕ ОСНОВЕ , као базе одрживог развоја Региона, као и елементарне; 2.1.8.7. Израда плана заливања пољопривредних површина површинским водама.
Трајање	2015, 2016.
Потребни ресурси	51.000.000 динара + површинске
Извори средстава	Буџет Града, ЈКП, Покрајински и национални програми, ЕУ фондови
Индикатори успеха	По појединим активностима и према редоследу: израђен план водоснабдевања руралних насеља, Израђена

	детаљна анализа потрошње система и режима рада водоснабдевања у руралу, Израђени и усвојени главни пројекти за водовод у дефинисаним насељима, по групама, Израђени идејни пројекти по дефинисаним насељима, по групама, Израђене студије система за водовод у дефинисаним насељима, по групама, Израђене студије система и главни пројекти канализације по дефинисаним насељима, односно групама насеља, као и планови мреже, резервоара и црпних станица, израђени планови снабдевања и реализација активности на површинским водама.
Евалуација	Тим за мониторинг и евалуацију Стратегије и Оперативног програма.
6	АКЦИЈЕ ПО СПЕЦИФИЧНОМ ЦИЉУ 2.1. ЗЕМЉИШТЕ, КОМУНИКАЦИЈЕ, ОСТАЛО
Општи циљ	2. Унапређење техничке и институционалне инфраструктуре за пољопривреду и рурална подручја града Суботица
Специфични циљ	2.1. Унапређење техничке инфраструктуре пољопривреде и руралних подручја
Мере	2.1.9. Подизање пољозаштитних појасева (дрвореди уз путеве, шуме); 2.1.10. Подизање квалитета земљишта (стимулација органске производње и ђубрења стајским ђубривом, потстицаји адекватном третману земљишта, стављању у функцију запуштених парцела, итд); 2.1.11. Унапређење доступности информационо-комуникационих технологија у руралним насељима (коришћење интернетом, обезбеђивање покривености насеља интернетом, односно wireless интернетом, мобилном телефонијом); 2.1.12. Реконструкција и изградња кључних објеката руралних подручја (управа, образовање, здравство, култура, сакрални објекти, споменичке вредности, спорт, итд).
Кратак опис	У оквиру унапређења техничке инфраструктуре једна од компоненти односи се на земљиште, у првом реду побољшање квалитета земљишта и заштита и подизање шума и заштитних појасева, затим обезбеђење адекватне техничке инфраструктуре за комуникацију, као и изградња, реконструкција, уређење и опремање осталих објеката значајних за руралне средине.
Носиоци	Град, Телеком, ОЦД, Завод за урбанизам
Активности	2.1.9.1. Детаљно билансирање доступних површина за пошумљавање; 2.1.9.2. Обезбедити олакшану и одрживо планирану пренамену земљишта за пошумљавање; 2.1.9.3. План уређења предела - у функцији формирања и одржавања пољозаштитних појасева на просторним целинама територије Суботице; 2.1.9.4. Подизање пољозаштитних појасева (дрвореди уз путеве канале, шуме); 2.1.10.1. Подстицање стављања у функцију запуштених парцела и адекватног третмана земљишта; 2.1.11.1. Обезбеђење доступности кроз изградњу инфраструктуре за коришћење информационо-комуникационих технологија у руралним подручјима успостављањем инфо пунктова, бежичне интернет мреже, доступности мобилне телефоније и сличних садржаја; 2.1.11.2. Обезбеђење бежичне интернет мреже и сличних информационо комуникационих технологија; 2.1.11.3. Набавка и стављање на располагање ИТ и друге опреме месним заједницама, основним школама и другим институцијама у руралним срединама, уз основну обуку за употребу у циљу дисеминације; 2.1.12.1. Дефинисање кључних објеката у које је приоритетно улагати средства сагледавајући меродавне демографске и развојне параметре; 2.1.12.2. Израда просторно планске и техничке документације за изградњу, односно санацију или адаптацију циљаних објеката; 2.1.12.3. Буџетско планирање, планирање одрживе фазности и изградња кључних објеката руралних подручја за развој појединих руралних заједница.
Трајање	2015, 2016.
Потребни ресурси	35.000.000 динара

Извори средстава	Буџет Града, ЈКП, Покрајински и национални програми, ЕУ фондови
Индикатори успеха	По појединим активностима и према редоследу: Израђен детаљан биланс доступних површина за пошумљавање; Концепт и механизам пренамене израђен тако да обезбеђује олакшану и одрживу пренамену земљишта за пошумљавање; Израђен план уређења предела; дати посицаји домаћинствима и газдинствима; појасева; број засада, дужина дрвореда; Обезбеђена доступност у свим насељима с подручја Града и покривеност сваког насеља с најмање 90 %; Обезбеђена мрежа и ИЦ технологије; Обезбеђена опрема о локације унутар сваког насеља, набављена, постављена и користи се у складу са сврхом; Дефинисани кључни објекти за приоритетно улагање у руралним срединама; Израђена документација за изградњу, санацију или адаптацију циљаних објеката; Буџетско планирање и изградња кључних објеката према плану.
Евалуација	Тим за мониторинг и евалуацију Стратегије и Оперативног програма.
7	АКЦИЈЕ ПО СПЕЦИФИЧНОМ ЦИЉУ 2.2. ЈАЧАЊЕ ИНСТИТУЦИЈА, ПЛАНСКА ДОКУМЕНТАЦИЈА, КООРДИНАЦИЈА ОБРАЗОВАЊА
Општи циљ	2. Унапређење техничке и институционалне инфраструктуре за пољопривреду и рурална подручја града Суботица
Специфични циљ	2.2. Унапређење институционалне инфраструктуре
Мере	2.2.1. Јачање и интегрисање институционалне инфраструктуре за рурални развој; 2.2.2. Израда планско-урбанистичке документације за развој руралне инфраструктуре (урбанистички планови, студије изводљивости, техничка документација); 2.2.3. Израда пројектно-техничке документације за развој руралне инфраструктуре; 2.2.4. Подршка формирању и промоција локалног партнерства за рурални развој и унапређење сарадње различитих интересних група, организација и асоцијација, ОЦД, едукативних институција и сектора привреде у функцији управљања развојем појединих руралних заједница; 2.2.5. Јачање капацитета појединих руралних средина; 2.2.6. Координација (обједињавање и сарадња) институција на пољу образовних активности ради планирања и подстицања запошљавања у руралним подручјима Града Суботица.
Кратак опис	У оквиру унапређења институционалне инфраструктуре једна од компоненти односи се на јачање и интегрисање институционалне инфраструктуре, с нагласком на израду планско-урбанистичке и пројектно техничке документације за развој руралне инфраструктуре, подршку формирању локалних партнерстава, јачање капацитета појединих руралних средина, као и координација институција на пољу образовних активности ради планирања и подстицања запошљавања у руралним срединама. При томе, разноврсне активности су усмерене на стварање услова да институције делују садрежено што ће имати синергетске учинке и креирање додатне вредности и резултата деловања институција које треба да омогуће окружење у коме ће се наведене средине развијати и јачати у друштвено-економском погледу.
Носиоци	Град, ОЦД, Завод за урбанизам, Дирекција за изградњу града, остала ЈКП, Економски факултет, РПК
Активности	2.2.1.1. Подршка програмима јачања дислоцираних канцеларија на руралним подручјима у функцији реализовања пружања услуга становништву руралних подручја; 2.2.1.2. Отварање шалтера за наплату комуналних услуга у већим руралним срединама; 2.2.1.3. Увођење редовне услуге у руралним подручјима везано за контролу и сервисирање димоводних канала; 2.2.2.1. Израда студија неопходних за планско-урбанистичку документацију, везану за развој руралне инфраструктуре, 2.2.2.2. Израда Планова генералне регулације, планова детаљне регулације урбанистичких пројеката, неопходних за развој руралне инфраструктуре; 2.2.3.1. Израда идејних решења, планова, студија изводљивости, техничке документације и сл, за објекте у које је приоритетно улагати

	средства сагледавајући меродавне урбанистичке параметре; 2.2.4.1. Активирање канцеларија месних заједница у циљу промоције и подршке развијању партнерства јавног и приватног сектора у функцији управљања развојем руралних насеља; 2.2.5.1. Формирање базе података о појединим руралним срединама – „Лична карта села“; 2.2.6.1. Мултисекторски програми за подршку ширењу апликативних знања из релеватних области; 2.2.6.2. Организовање координационих тела и потстицање заједничких активности на планирању и унапређењу образовних активности ради потстицања запошљавања у руралним подручјима.
Трајање	2015, 2016.
Потребни ресурси	80.000.000 динара
Извори средстава	Буџет Града, ЈКП, Покрајински и национални програми, ЕУ фондови
Индикатори успеха	По појединим активностима и према редоследу: Ојачане дислоциране канцеларије додатним услугама; Отворени шалтери за наплату у најмање 6 руралних насеља; Уведене услуге контроле и сервисирања димоводних канала; Израђена студија неопходних планско урбанистичких докумената везаних за развој руралне инфраструктуре; Израђени планови генералне регулације, детаљне регулације, урбанистички пројекти неопходни за развој руралне инфраструктуре; Израђена идејна решења, студије изводљивости, техничка документација; Активирано најмање 10 канцеларија МЗ ради подршке јавно приватних партнерстава; Начињена "Лична карта села"; Најмање четири мултисекторска програма израђена; Организована координациона тела активна на планирању заједничких образовних активности.
Евалуација	Тим за мониторинг и евалуацију Стратегије и Оперативног програма.
8	АКЦИЈЕ ПО СПЕЦИФИЧНОМ ЦИЉУ 2.2. ЗДРАВСТВО
Општи циљ	2. Унапређење техничке и институционалне инфраструктуре за пољопривреду и рурална подручја града Суботица
Специфични циљ	2.2. Унапређење институционалне инфраструктуре
Мере	2.2.7. Дефинисање и реализација минималног стандарда здравствених услуга у руралним срединама, укључујући стоматолошке и фармацеутске услуге, уз подршку повећаној мобилности здравствених услуга; 2.2.8. Унапређење доступности превентивних здравствених услуга кроз циљане акције организованог позивања одраслог руралног становништва и средњошколаца на превентивне прегледе и обавезну имунизацију (укључујући и слеподневне термине, у складу са потребама и могућностима руралне популације); 2.2.9. Мотивација руралне популације на промену стила живота у корист здравља и одазивање на редовне контроле здравља; 2.2.10. Мотивација руралне популације младих на усвајање здравих стилова живота; 2.2.11. Сарадња са мас медијима и медијска промоција превентивних активности у руралним срединама
Кратак опис	У оквиру унапређења институционалне инфраструктуре једна од компоненти односи се на обезбеђења здравствених услуга, укључујући фармацеутске услуге у руралним срединама и то барем на утврђеном минимуму, уз ангажман на обезбеђењу пружања стационарних, али и мобилних услуга у складу са минималним стандардом, затим циљане акције организованог позивања руралног становништва на превентивне прегледе и обавезну имунизацију, популаризација здравог стила живота у руралним срединама, посебно међу младима, као и коришћење масовних медија и медијска промоција превентивних активности.
Носиоци	Град, ЗЈЗ ДЗ, ОЦД, Црвени крст, медији, ОЦД посебно младих и жена
Активности	2.2.7.1. Стационарање и реализација минималног стандарда здравствених услуга у руралним срединама, укључујући стоматолошке и фармацеутске услуге; 2.2.7.2. Обезбеђивање повећане мобилности здравствених

	услуга према руралним срединама, укључујући стоматолошке и фармацеутске услуге, заштиту жена и деце; 2.2.8.1. Обезбеђење наменског возила за превоз здравствених тимова и опреме до руралних средина, као и особа из руралних средина које треба превести на скрининг преглед (нпр. мамографија); 2.2.8.2. План организованих акција превентивних здравствених услуга по популационим групама и руралним месним заједницама; 2.2.9.1. Организовање здравствено превентивних акција "Селу у походе" и промоција здравих стилова живота уз контроле здравља (мерења брзим тестовима); 2.2.9.2. Едукативни програми за одрасле са компонентом мотивације на промену животног стила; 2.2.9.3. Организовање демонстрационих кухиња са руралном популацијом, спој традиције и принципа правилне исхране; 2.2.10.1. Едукативни програми за младе који промовишу здраве стилове живота, 2.2.10.2. Подстицај младих на спортске активности кроз отварање различитих спортских/плесних клубова и организовање локалних спортских/плесних догађаја; 2.2.10.3. Потицај креативности младих кроз расписивање такмичарских конкурса за младе (ликовни, литерарни, видео запис...) на различите здравствене теме (превенција пушења, алкохола, дрога, репродуктивно здравље, правилна исхрана...); 2.2.10.4. Пружање подршке младима који имају развојне или менталне проблеме кроз подршку отварању кутка за младе - клуб за младе са саветовалиштем; 2.2.11.1. Информисање из области здравства; 2.2.11.2. Едукативне емисије на здравствене теме; 2.2.11.3. Локалне медијске кампање на тему промоције здравља и превенције фактора ризика.
Трајање	2015, 2016.
Потребни ресурси	60.000.000 динара
Извори средстава	Буџет Града, ЈКП, Покрајински и национални програми, ЕУ фондови
Индикатори успеха	По појединим активностима и према редоследу: Усвојен стандард минималних здравствених услуга у руралним срединама, реализација минималног стандарда по насељима; Обезбеђена повећана мобилност здравствених услуга у руралним подручјима; Обезбеђено наменско возило и персонално решење; % обухватаћене руралне популације систематским и скрининг прегледима, % имунизованих средњошколаца и одраслих, % откривених поремећаја здравља у раној фази болести, % ; број одржаних акција, број особа које су посетиле акцију, kg прикупљеног медицинског отпада, број новооткривених особа са поремећајима здравља; број програма и курсева за одрасле са компонентом мотивисања промене животног стила; број одржаних демонстрација са приказом припреме оброка; број едукативних програма за младе ради усвајања здравих стилова живота; новостворени спортски клубови, број младих укључених у спорт/плес, број организованих спортских/плесних догађаја; број конкурса, број приспелих радова за младе; број младих са развојним и менталним проблемима којима су пружене услуге; број едукативних емисија на локалним медијима, број чланака у писаним медијима на језицима средине; број медијских кампања.
Евалуација	Тим за мониторинг и евалуацију Стратегије и Оперативног програма.
9	АКЦИЈЕ ПО СПЕЦИФИЧНОМ ЦИЉУ 2.2. КУЛТУРА И ФИЗИЧКА КУЛТУРА
Општи циљ	2. Унапређење техничке и институционалне инфраструктуре за пољопривреду и рурална подручја града Суботица
Специфични циљ	2.2. Унапређење институционалне инфраструктуре
Мере	2.2.12. Подршка неговању и потстицај развијању културних садржаја појединих насеља заснованих на оживљавању традиција и аутохтоних садржаја; 2.2.13. Промоција и подршка развијању економске димензије културних садржаја; 2.2.14. Подршка развоју активности физичке културе и спортских активности, посебно за

	младе и децу.
Кратак опис	У оквиру унапређења институционалне инфраструктуре једна од компоненти односи се на обезбеђење садржаја који се односе на културу и физичку културу, укључујући спортске активности. Ту се у првом реду подстиче развој различитих културних садржаја, посебно уз оживљавање традиција и традиционалних културних вредности и садржаја. Уз то се промовише и подржава укључивање у оне врсте културних активности које могу да донесу и економске користи, тј. садрже економску компоненту. Такође се подстиче физичка култура и бављење спортским активностима, нарочито у односу на младе, односно децу.
Носиоци	Град, КУД ОЦД, Спортска друштва, Кластер туризма, ТИЦ
Активности	2.2.12.1. Програми неговања културних садржаја у руралним насељима; 2.2.12.2. Програми развијања културних садржаја појединих насеља заснованих на оживљавању традиција и аутохтоних садржаја, 2.2.12.3. Повезивање насеља кроз културне активности, посебно подстицањем формирања заједничких мултикултуралних садржаја и повезивања са туристичком понудом; 2.2.13.1. Развијање економског приступа аутентичним културним садржајима и подршка њиховом пласману на тржиште, 2.2.13.2. Израда програма за дефинисање начина коришћења културног наслеђа као ресурса за развој; 2.2.13.3. Програм подизања свести локалних заједница о вредностима културног наслеђа као потенцијала за одрживи развој; 2.2.13.4. Програм јачања капацитета удружења које се баве очувањем и презентацијом културног наслеђа; 2.2.14.1. Израда детаљних програма спортских активности у руралним подручјима; 2.2.14.2. Реализација програма физичке културе и спортских активности у руралним подручјима.
Трајање	2015, 2016.
Потребни ресурси	12.000.000 динара
Извори средстава	Буџет Града, ЈКП, Покрајински и национални програми, ЕУ фондови
Индикатори успеха	По појединим активностима и према редоследу: број програма и насеља повезаних у културним и спортским активностима; израђени планирани програми, Израђен детаљан програм спортских активности у руралним подручјима и број ансеља у којима се реализује програм.
Евалуација	Тим за мониторинг евалуацију Стратегије и Оперативног програма.
10	АКЦИЈЕ ПО СПЕЦИФИЧНОМ ЦИЉУ 2.2. ЛОГИСТИКА И ТРЖИШТЕ
Општи циљ	2. Унапређење техничке и институционалне инфраструктуре за пољопривреду и рурална подручја града Суботица
Специфични циљ	2.2. Унапређење институционалне инфраструктуре
Мере	2.2.15. Истраживање локалног, регионалног и националног тржишта за локалне производе и услуге, уз изградњу мреже логистичке подршке пласману и јачање капацитета за наступ
Кратак опис	У оквиру унапређења институционалне инфраструктуре једна од компоненти односи се на логистику, односно изградњу логистичке подршке пласману производа руралних подручја града Суботица. Изградња ће се утемељити на истраживању тржишта у окружењу, ужем и ширем, за пољопривредне и друге производе, као и услуге субјеката који делују у руралним насељима града Суботица.
Носиоци	Град, Економски факултет, Суботичке Пијаци, Удружења и кластери у области пољопривреде, ОЦД
Активности	2.2.15.1. Израда студије о изводљивости изградње регионале велетржнице Суботица и њеног повезивања са велетржницом у Београду; 2.2.15.2. Подстицај реализације пољопривредних производа - идеја велетржнице; 2.2.15.3. Унапређење дистрибутивних центара пољопривредних производа - повезивање руралних подручја са

	логистичким центрима и пијацама; 2.2.15.4. Спровођење истраживања локалног, регионалног и националног тржишта за локалне производе и услуге; 2.2.15.5. Изградња мреже логистичке подршке пласману пољопривредних и других производа и услуга руралних насеља са подручја града Суботице; 2.2.15.6. Мултидисциплинарно јачање капацитета за наступ на тржишту и унапређење маркетинга.
Трајање	2015, 2016.
Потребни ресурси	11.000.000 динара
Извори средстава	Буџет Града, ЈКП, Покрајински и национални програми, ЕУ фондови
Индикатори успеха	По појединим активностима и према редоследу: Израђена Студија изводљивости регионалне велетржнице; Повећана реализација производа руралних подручја Града путем велетржнице; број повезаних произвођача из руралних насеља; Спроведено истраживање и израђена Студија локалног, регионалног и националног тржишта за локалне производе; Израђена мрежа логистичке подршке пласману производа из руралних насеља; ојачани капацитети за наступ на тржишту у руралним подручјима - повећана продаја за најмање 10 %.
Евалуација	Тим за мониторинг и евалуацију Стратегије и Оперативног програма.
11	АКЦИЈЕ ПО СПЕЦИФИЧНОМ ЦИЉУ 2.2. ТУРИЗАМ
Општи циљ	2. Унапређење техничке и институционалне инфраструктуре за пољопривреду и рурална подручја града Суботица
Специфични циљ	2.2. Унапређење институционалне инфраструктуре
Мере	2.2.16. Унапређење туристичке инфраструктуре као предуслова и развоја туристичких дестинација и руралног туризма
Кратак опис	У оквиру унапређења институционалне инфраструктуре једна од компоненти односи се на развијање услуге туризма у руралним насељима на подручју града Суботица, ради диверзификације делатности и унапређења привлачности руралне средине. При томе је кључна оријентација на унапређење туристичке инфраструктуре која ће допринети развоју туристичких дестинација у руралним срединама града Суботица, а за последицу ће имати јачање туристичке понуде Суботице садржајима у руралним насељима.
Носиоци	Град, ТИЦ, Туристички кластер
Активности	2.2.16.1. Израда плана унапређења туристичке инфраструктуре руралних подручја; 2.2.16.2. Унапређење ИТ инфраструктуре на јавним местима као део туристичке понуде и развоја "паметних насеља"; 2.2.16.3. Стварање интегралних туристичких производа руралних подручја; 2.2.16.4. Побољшање квалитета услуга у туризму у руралним подручјима; 2.2.16.5. Употреба ресурса поднебља ради одрживе туристичке валоризације руралних подручја Суботице.
Трајање	2015, 2016.
Потребни ресурси	6.500.000 динара
Извори средстава	Буџет Града, ЈКП, Покрајински и национални програми, ЕУ фондови
Индикатори успеха	По појединим активностима и према редоследу: Израђен план унапређења туристичке инфраструктуре руралних подручја; Унапређена туристичка инфраструктура у најмање 5 руралних насеља; Створена најмање 3 интегрална туристичка производа руралних подручја; Задовољнији туристи, задовољнији туристички радници; Употребљено најмање три нова ресурса поднебља у туризму руралних подручја.
Евалуација	Тим за мониторинг и евалуацију Стратегије и Оперативног програма.

12	АКЦИЈЕ ПО СПЕЦИФИЧНОМ ЦИЉУ 2.2. СОЦИЈАЛНА ЗАШТИТА
Општи циљ	2. Унапређење техничке и институционалне инфраструктуре за пољопривреду и рурална подручја града Суботица
Специфични циљ	2.2. Унапређење институционалне инфраструктуре
Мере	2.2.17. Израда посебног програма социјалне заштите становника руралних подручја; 2.2.18. Унапређење бриге о старима у руралним срединама; 2.2.19. Унапређење бриге о деци; 2.2.10. Унапређење бриге о здрављу жена.
Кратак опис	У оквиру унапређења институционалне инфраструктуре једна од компоненти односи се на унапређење социјалне заштите становника руралних подручја града, а посебно одређених категорија као што су то старе особе, деца и жене.
Носиоци	Град, Геронтолошки центри, ЗЈЗ, Наша Радост, ОЦД
Активности	2.2.17.1.Акциони план за корените промене и побољшање живота у руралним подручјима (информисање, елиминација фактора искључења због транспортне, енергетске, здравствене, ИТ, спортско-културне и друге недоступности); 2.2.18.1. Формирање мобилне службе за бригу о старима у руралним срединама; 2.2.18.2. Помоћ при конкурсима за субвенције; 2.2.19.1. Формирање обданишта у руралним подручјима; 2.2.20.1. Обезбеђивање гинеколошке здравствене заштите у руралним насељима.
Трајање	2015, 2016.
Потребни ресурси	12.300.000 динара
Извори средстава	Буџет Града, ЈКП, Покрајински и национални програми, ЕУ фондови
Индикатори успеха	По појединим активностима и према редоследу: Израђен Акциони план за корените промене и побољшање живота у руралним подручјима; Формирана мобилна служба за бригу о старима која функционише; Пружена помоћ у односу најмање 300 лица; Формирана најмање пет обданишта у руралним насељима у којима их нема; Покривена сва насеља сталном или повременом гинеколошком заштитом здравља жена.
Евалуација	Тим за мониторинг и евалуацију Стратегије и Оперативног програма.
13	АКЦИЈЕ ПО СПЕЦИФИЧНОМ ЦИЉУ 3.1.
Општи циљ	3. Обезбеђивање одрживог развоја пољопривреде и руралних подручја града Суботица
Специфични циљ	3.1. Побољшање демографске ситуације у руралним подручјима града Суботице
Мере	3.1.1. Унапређење стандарда и побољшање услова живота у руралним срединама
Кратак опис	У оквиру обезбеђења одрживог развоја први специфичан циљ односи се на побољшање демографске ситуације у руралним подручјима Града, на шта се намерава деловати унапређењем стандарда и побољшањем услова живота у руралним срединама. Ка наведеном циљу биће усмерене сасређено и остале мере које ће да се предузимају у функцији одрживог економског развоја, као и развоја инфраструктуре, људских ресурса, социјалне заштите и заштите животне средине, али је овај циљ истакнут због значаја да се започне с активностима на обнови и повећању броја становника руралних подручја Града..
Носиоци	Град, РРА, ОЦД
Активности	3.1.1.1. Израда студије о изводљивости и програма задржавања становништва у руралним срединама; 3.1.1.2. Активности на побољшавању услова живота на селу кроз олакшавање доступности услуга јавног и финансијског

	сектора; 3.1.1.3. Програми подршке локалним акционим групама ради стручног повезивања, заједничког планирања активности, припреме и имплементације пројеката.
Трајање	2015, 2016.
Потребни ресурси	24.000.000 динара
Извори средстава	Буџет Града, ЈКП, Покрајински и национални програми, ЕУ фондови
Индикатори успеха	По појединим активностима и према редоследу: Израђена Студија изводљивости и програм задржавања становништва у руралним подручјима; Обезбеђена доступност услуга јавног и финансијског сектора у најмање седам насеља у којима их нема; Путем најмање десет локалних акционих група повезано десет насеља ради реализације заједничких активности.
Евалуација	Тим за мониторинг и евалуацију Стратегије и Оперативног програма.
14	АКЦИЈЕ ПО СПЕЦИФИЧНОМ ЦИЉУ 3.2. ЕКОНОМСКА ОДРЖИВОСТ - ОПШТЕ АКЦИЈЕ
Општи циљ	3. Обезбеђивање одрживог развоја пољопривреде и руралних подручја града Суботица
Специфични циљ	3.2. Економска одрживост
Мере	3.2.1. Подршка развоју пољопривредних газдинстава и предузетништва, у складу са програмом за запошљавање и samozapošljavanje у руралним срединама кроз наменске подстицаје; 3.2.2. Промоција, афирмација и подршка очувању и заштити аутентичних локалних производа; 3.2.3. Подршка развоју производње висококвалитетних производа (органска производња, интегрална производња); 3.2.5. Подршка развоју малих и средњих предузећа и предузетничких активности у руралним подручјима кроз интегралну подршку и иновативно активирање постојећих ресурса и капацитета; 3.2.6. Подстицаји диверзификовању производних и услужних активности у руралним срединама
Кратак опис	У оквиру обезбеђења одрживог развоја други специфичан циљ односи се на економску одрживост, при чему се један сегмент концентрише на општу економску подршку развоју пољопривредних газдинстава и предузетништва, афирмацију аутентичних локалних производа, производњу висококвалитетних производа, подршку сектору МСП у руралним срединама, као и подстицај диверзификацији пољопривредне и друге производње, односно пружања услуга у руралним подручјима. Ове мере и активности усмерене су на укупно економско јачање како пољопривреде тако и рурала на подручју Града уз подстицаје проширивању економске делатности, кроз нове пољопривредне капацитете, (опрему, технологије) капацитете у области прераде или пружања услуга, с нагласком на диверзификацији производње и пружања услуга и развој предузећа и у руралним подручјима Града.
Носиоци	Град, ПСС, РРА, РПК, Економски факултет, ОЦД, СП
Активности	3.2.1.1. Помоћ у припреми и реализацији пројеката за унапређење ратарске/повртарске производње, подизање квалитетних воћних засада, и винограда унапређење расног састава сточног фонда, (укључујући аутохтоне сорте и расе) куповину механизације и адаптацију објеката; 3.2.1.2. Унапређење пољопривредних газдинстава и предузетништва у руралним срединама, кроз унапређење ратарске/повртарске производње, подизање квалитетних воћних засада, и винограда; 3.2.1.3. Унапређење пољопривредних газдинстава и предузетништва у руралним срединама, кроз унапређење расног састава сточног фонда, (укључујући аутохтоне сорте и расе) куповину механизације и адаптацију објеката; 3.2.1.4. Израда стратегије развоја виноградарства аутохтоних сорти грожђа за

	вина кадарка и кевединка; 3.2.2.1. Изградња и афирмација локалних брендова, заштита географског порекла и аутохтоних производа, афирмација и очување локалних производа и услуга; 3.2.3.1. Одређивање јасних критеријума за оцењивање и вредновање локалних висококвалитетних производа; 3.2.3.2. Израда прецизних стандарда за квалификацију производа у ранг висококвалитетних; 3.2.5.1 Подршка и помоћ сектору МСПП и газдинствима у развијању пословне идеје у бизнис план, саветодавство током startup-а, менторинг у развијању пословања, помоћ у изналажењу адекватне финансијске подршке пословању, налажењу тржишта, иновативном развоју и унапређењу организације; 3.2.5.2. Активирање и јачање капацитета сеоских домаћинстава и предузетника/ца за пружање туристичких услуга; 3.2.5.3. Подршка кредитирањем развоја привреде и субвенционисања камата на кредите за развој привреде у руралним подручјима; 3.2.6.1. Диверзификација пољопривреде кроз увођење нових врста/сорти/раса; 3.2.6.2. Заснивање и развој прерађивачких капацитета у руралним срединама; 3.2.6.3. Заснивање и развој дефицитарних услужних делатности у руралним подручјима.
Трајање	2015, 2016.
Потребни ресурси	82.000.000 динара
Извори средстава	Буџет Града, ЈКП, Покрајински и национални програми, ЕУ фондови
Индикатори успеха	По појединим активностима и према редоследу: Број припремљених и број одобрених пројеката, попуњених апликативних форми; број одобрених и реализованих пројеката, повећана количина производње у процентима; број одобрених и реализованих пројеката, повећан број грла стоке која се гаји у процентима; Израђена стратегија развоја виноградарства аутохтоних сорти грожђа за вина кадарка и кевединка; заштићено и афирмисано најмање пет брендова, заштићено географско порекло за најмање пет производа; Одређени критеријуми за оцењивање производа висококвалитетним; Израђени стандарди за оцењивање производа висококвалитетним; број бизнис планова, менторинга, пружених саветодавних услуга, помоћи у налажењу тржишта (укључујући Б2Б), помоћ у унапређењу организације ; најмање 20 домаћинстава на селу проширило своје активности на пружање туристичких услуга; број кредита и субвенционисаних камата; најмање 20 пољопривредних произвођача диверзификовало производњу увођењем нових врста/сорти/раса; најмање 5 нових прерађивачких капацитета у руралним подручјима Града; најмање 30 нових услужних делатности у руралним подручјима.
Евалуација	Тим за мониторинг и евалуацију Стратегије и Оперативног програма.
15	АКЦИЈЕ ПО СПЕЦИФИЧНОМ ЦИЉУ 3.2. ЕКОНОМСКА ОДРЖИВОСТ – СПЕЦИФИЧНИ ПРОГРАМИ
Општи циљ	3. Обезбеђивање одрживог развоја пољопривреде и руралних подручја града Суботица
Специфични циљ	3.2. Економска одрживост
Мере	3.2.7. Потстицање иновативне пољопривреде (увођење нове технологије, набавку нове опреме, нов начин организовања или тржишног наступа) и руралног развоја; 3.2.8. Подршка очувању система традиционалних локалних знања (стари занати, рукотворине, техника сламе, аутентични производи, гастрономија, народна медицина, занимљиви обичаји); 3.2.9. Подршка развијању женског предузетништва у руралним срединама, посебно агробизниса, укључујући повећање броја жена које воде газдинства; 3.2.10. Унапређење прераде на фарми и изградња малих прерадних капацитета и комуналних сервисних центара за производњу висококвалитетних локалних производа у циљу додавања вредности на локалну примарну производњу; 3.2.11. Подршка социјалном предузетништву и запошљавању у цивилном сектору (кооперативе, задруге и удружења

	грађана са регистрованом привредном делатношћу); 3.2.12. Подршка развоју повртарства, баштованства, цвећарства у затвореном и отвореном простору
Кратак опис	У оквиру обезбеђења одрживог развоја други специфичан циљ односи се на економску одрживост при чему се издваја комплекс који се односи на специфичне програме економске одрживости, који обухватају подстицање иновативне пољопривреде и руралног развоја, затим рад на очувању традиционалних локалних знања и вредности, потом развијање женског предузетништва, при чему је тежиште на агробизнису, па унапређење на фармама кроз развој малих прерадних капацитета и сервисних центара за производњу висококвалитетних производа, подршка социјалном предузетништву и развоју повртарства, баштованства, цвећарства.
Носиоци	Град, РРА, РПК, Економски факултет, ОЦД, Туристички кластер, ВТШ, ПСС
Активности	3.2.7.1. Увођење у пољопривреду нових технологија и опреме; 3.2.7.2. Нов начин организовања и сарадње произвођача у руралним срединама; 3.2.7.3. Организовање и увођење нових начина тржишног наступа произвођача из руралних средина; 3.2.7.4. Увођење нових непољопривредних активности заснованих на постојећим локалним ресурсима и иновативном приступу производњи и услугама у руралним насељима, 3.2.8.1. Дефинисање улоге културног наслеђа односно Система традиционалних локалних знања, у стварању нових могућности запошљавања и samozapoшљавања; 3.2.8.2. Програми развоја традиционалних непољопривредних активности у оквиру пољопривредних газдинстава (туризам, стари занати, неговање културних садржаја, гастрономске понуде, привредних манифестација, итд); 3.2.8.3. Мапирање ресурса традиционалних локалних знања; 3.2.8.4. Програми развоја/обнављања традиционалних пољопривредних активности у оквиру пољопривредних газдинстава (сенокос, држање стоке на испаша, традиционални начини гајења винове лозе и др.); 3.2.8.5. Програми обуке за очување аутентичности локалних знања везаних за локалне производе и услуге; 3.2.8.6. Програми обуке за осавремењавање понуде из области старих заната, рукотворина, израде слика и предмета у техници сламе, гастрономије, народне медицине, занимљивих обичаја; 3.2.9.1. Програми обуке намењене предузетницама у агробизнису; 3.2.9.2. Промовисање политике једнаких могућности; 3.2.9.3. Обука за запошљавање и samozapoшљавање жена у руралним подручјима; 3.2.10.1. Подршка унапређивању прерађивачких капацитета локалних производа на газдинствима; 3.2.10.2. Подршка сервисним центрима за производњу висококвалитетних локалних производа ради додавања вредности на локалну примарну производњу, 3.2.10.3. Подршка стандардизовању производа и увођењу система квалитета произвођача и прерађивача у руралним срединама; 3.2.11.1. Израда програма за алтернативне облике запошљавања и samozapoшљавања у руралним подручјима заснованим на катастру знања и мапирању ; 3.2.12.1. Проширење промотивних активности и сајамских манифестација за промоцију и продају цвећа и производа хортикултуре (Гарден Флора); 3.2.12.2. Едукације и информисање у области повртарства, баштованства и хортикултуре; 3.2.12.3. Промоција локалних производа баштованства са циљем унапређења конкурентности.
Трајање	2015, 2016.
Потребни ресурси	23.000.000 динара
Извори средстава	Буџет Града, ЈКП, Покрајински и национални програми, ЕУ фондови
Индикатори успеха	По појединим активностима и према редоследу: Обновљена опрема, односно технологија производње код најмање 50 домаћинстава; успостављено најмање 5 нових удружења, кооператива, кластера или задруга; у најмање пет насеља организовани на иновативан начин произвођачи ради наступа на тржишту; успостављено у најмање пет насеља непољопривредне активности код најмање 10 предузећа, предузетника или газдинстава;

	Дефинисана улога и систем традиционалних локалних знања израђеним документом; дефинисани програми развоја традиционалних непољопривредних делатности по свакој ставци, започета имплементација програма; Израђена мапа ресурса традиционалних локалних знања; Обновљено најмање пет наведених активности уз учешће најмање по пет насеља у сваком; годишње реализована најмање три програма обуке; годишње реализована најмање три програма обуке; годишње одржане најмање три обуке за предузетнице; брошуре, леафлети, чланци у медијима, наступи у медијима; годишње одржано најмање пет обука за жене, покривеност најмање 10 насеља током реализације програма; успостављено најмање 10 нових прерађивачких капацитета локалних производа у руралним насељима при газдинствима; подржано фрмирање и деловање најмање три сервисна центра у руралним подручјима; стандардизовани производи и уведен систем квалитета у најмање 25 произвођача у руралним срединама; Израђен програм за алатернативне облике запошљавања; учешће прозвођача изу руралних насеља на најмање пет сајамских приредби; припремљено и реализовано најмање шест едукативних програма везаних за баштованство, пружане информације путем медија и ПР материјала на скуповима; ПР материјали, чланци у медијима, учешће на сајмовима баштованства.
Евалуација	Тим за мониторинг и евалуацију Стратегије и Оперативног програма.
16	АКЦИЈЕ ПО СПЕЦИФИЧНОМ ЦИЉУ 3.2. ЕКОНОМСКА ОДРЖИВОСТ – ОРГАНСКА ПРОИЗВОДЊА
Општи циљ	3. Обезбеђивање одрживог развоја пољопривреде и руралних подручја града Суботица
Специфични циљ	3.2. Економска одрживост
Мере	3.2.4. Подршка заснивању и развоју органске пољопривредне производње и производње органске хране
Кратак опис	У оквиру обезбеђења одрживог развоја други специфичан циљ односи се на економску одрживост при чему се издваја комплекс подршке развоју органске пољопривреде и уопште производње органске хране. При томе, подршка је потребна од области едукације и промоције, преко реализације конкретних пројеката и финансијске подршке пољопривредницима који прелазе са конвенционалне на органску пољопривреду.
Носиоци	Град, TERRA'S, ОУ,
Активности	3.2.4.1. Креирање Акционих планова за развој органске пољопривреде и производње на територији Града Суботице; 3.2.4.2. Промоција органске производње са аспекта економског развоја, заштите животне средине и здравља људи ; 3.2.4.3. Едукација и информисање у области органске производње; 3.2.4.4. Формирање Регионалног центра за развој људских ресурса у области органске производње; 3.2.4.5. Проширење промотивних активности и сајамских манифестација за промоцију и продају органских производа (“Биофест”); 3.2.4.6. Покретање месечне локалне пијаце у центру града и на Палицу на Великој тераси (у туристичкој сезони); 3.2.4.7. Позиционирање органске производње у аграрном фонду Града и ресавање начина пуњења фонда; 3.2.4.8. Програм подршке пољопривредника у поступку преласка са конвенционалне на органску пољопривреду; 3.2.4.9. Подршка ОП у закупу државног земљишта.
Трајање	2015, 2016.
Потребни ресурси	10.500.000 динара
Извори средстава	Буџет Града, ЈКП, Покрајински и национални програми, ЕУ фондови
Индикатори успеха	По појединим активностима и према редоследу: Креиран Акциони план; број сајмова, ПР материјал, чланци у медијима; број материјала за едукацију, број чланака у медијима; Формиран Регионални Центар за развој

	људских ресурса у органској производњи; Годишње одржан један БИОФЕСТ у проширеном обиму; Адекватно позиционирана органска производња, дефинисан програм подршке у оквиру Фонда; број пољопривредника којима је пружена помоћ да пређу на органску пољопривреду; ОП адекватно функционише на повећаним закупљеним површинама.
Евалуација	Тим за мониторинг и евалуацију Стратегије и Оперативног програма.
17	АКЦИЈЕ ПО СПЕЦИФИЧНОМ ЦИЉУ 3.3. ФИНАНСИЈСКА ОДРЖИВОСТ
Општи циљ	3. Обезбеђивање одрживог развоја пољопривреде и руралних подручја града Суботица
Специфични циљ	3.3. Финансијска одрживост/ расположива средства
Мере	3.3.1. Подршка кредитирању и инвестиционим улагањима у одрживо коришћење природних ресурса; 3.3.2. Помоћ ради прибављања финансијске подршке путем кредитирања и бесповратних средстава; 3.3.3. Подршка активностима кроз формирање и активирање фондова за финансијску подршку развоју пољопривреде и руралном развоју путем кредитирања; 3.3.4. Суфинансирање развоја пољопривреде и руралног развоја.
Кратак опис	У оквиру обезбеђења одрживог развоја трећи специфичан циљ односи се на финансијску одрживост при чему у први план ставља суфинансирање различитих активности на развоју пољопривреде и руралном развоју, али и само формирање фондова, информисање и едукација, подршка развијању ресурса, као и подршка финансирању путем кредита и бесповратних средстава. У оквиру овог специфичног циља обухваћено је и суфинансирање свих активности које ће се финансијски подржати током реализације овог Акционог Плана.
Носиоци	Град,
Активности	3.3.1.1. Стварање шема и реализација програма суфинансирања који омогућавају: уштеде у енергији, употреби ресурса, смањење зависности од увозних односно високо енергетски интензивних производа, технологија и услуга; 3.3.1.2. Програм одрживог коришћења тршћака као биомасе (компостирање, пелетирање и др.); 3.3.2.1. Информисање, саветодавство и менторинг у процесу обезбеђења кредита и бесповратних средстава; 3.3.3.1. Активирање фонда за развој пољопривреде; 3.3.3.2. Формирање фонда за развој привреде; 3.3.3.3. Формирање фонда за рурални развој; 3.3.4.1. до 3.3.4.26. - суфинансирање појединих активности наведених од позиције 1.1.1.1. до позиције 3.5.3.10. које се реализују током 2015. и 2016. Године.
Трајање	2015, 2016.
Потребни ресурси	средства суфинансирања по позицијама из 3.3.4. , као и додатних 4.500.000 динара за активности од 3.3.1.1. до 3.3.3.3.
Извори средстава	Буџет Града, ЈКП, Покрајински и национални програми, ЕУ фондови
Индикатори успеха	По појединим активностима и према редоследу: Дефинисане шеме и програми суфинансирања по дефинисаним материјама везано за енергетску ефикасност; Припремљен програм и реализоване активности по Програму за тршћаке; пружен број информација, саветодавстава, менторинга, обезбеђено кредита, обезбеђено бесповратних средстава субјектима из руралних насеља; Формирани односно активирани фондови за развој пољопривреде, привреде, односно рурални развој.
Евалуација	Тим за мониторинг и евалуацију Стратегије и Оперативног програма.

18	АКЦИЈЕ ПО СПЕЦИФИЧНОМ ЦИЉУ 3.4. СОЦИЈАЛНА ОДРЖИВОСТ
Општи циљ	3. Обезбеђивање одрживог развоја пољопривреде и руралних подручја града Суботица
Специфични циљ	3.4. Социјална одрживост – основне вредности и дисперзија
Мере	3.4.1. Унапређење стандарда живота становника руралних подручја; 3.4.2. Подршка порасту наталитета.
Кратак опис	У оквиру обезбеђења одрживог развоја четврти специфичан циљ односи се на социјалну одрживост при чему у први план ставља унапређење стандарда живота у руралним насељима кроз израду посебног програма такве заштите, увођење палијативне неге, субвенционисаних цена карата у јавном саобраћају за одређене категорије становника, као и побољшање доступности социјалних услуга укупном становништву ових подручја, наглашавајући породиле и породице с децом.
Носиоци	Град, Геронтолошки центри, ОЦД, Суботицатранс
Активности	3.4.1.1. Израда посебног програма социјалне заштите становника руралних подручја; 3.4.1.2. Побољшање доступности социјалних и јавних сервиса, 3.4.1.3. Организовање подршке пружању палијативне неге; 3.4.1.4. Субвенционисање цена карата у приградском саобраћају за рурална подручја града и одређене групе становника руралних подручја; 3.4.2.1. Посебна подршка породиљама и породицама с децом у руралним срединама.
Трајање	2015, 2016.
Потребни ресурси	7.500.000 динара
Извори средстава	Буџет Града, ЈКП, Покрајински и национални програми, ЕУ фондови
Индикатори успеха	По појединим активностима и према редоследу: Израђен посебан програм социјалне заштите становника руралних подручја; Побољшана доступност социјалних сервиса најмање у десет насеља; Организовано пружање палијативне неге у најмање пет насеља руралног подручја; реализује се субвенционисање цене карата за децу и омладину и одређена лица старија од 65 година из руралних насеља; пружа се подршка породиљама посебним средствима, као и породицама с децом у руралним насељима према утврђеним критеријумима.
Евалуација	Тим за мониторинг и евалуацију Стратегије и Оперативног програма.
19	АКЦИЈЕ ПО СПЕЦИФИЧНОМ ЦИЉУ 3.5. ЕКОЛОШКА ОДРЖИВОСТ – УПРАВЉАЊЕ ОТПАДОМ
Општи циљ	3. Обезбеђивање одрживог развоја пољопривреде и руралних подручја града Суботица
Специфични циљ	3.5. Еколошка одрживост – сачувати околину будућим генерацијама
Мере	3.5.1. Унапређење система управљања отпадом, санације дивљих депонија, са израдом решења за подручја руралних насеља уз едуковање становништва.
Кратак опис	У оквиру обезбеђења одрживог развоја пети специфичан циљ односи се на еколошку одрживост, при чему се једна компонента односи на решавање проблема с чврстим отпадом, посебно везано за проблем дивљих депонија поред руралних насеља, али и сто тако и едукацији, посебно младих, да се укупном становништву предоче како да своје окружење с еколошког аспекта учине примереним савременим стандардима и еколошкој свести.
Носиоци	Град, Депонија, Предшколске и школске установе
Активности	3.5.1.1. Санација дивљих депонија поред насеља руралног подручја Суботице; 3.5.1.2. Посебни програм едукације у предшколским институцијама и основним школама у руралним насељима ради очувања животне средине; 3.5.1.3. Израда мултисекторских акционих планова који укључују мере регулације отпада, уштеде енергије,

	водоснабдевања, употребе локално доступних енергетских ресурса, пошумљавања., 3.5.1.4. Спровођење едукативних акција о правилном начину управљања амбалажом за пестициде и ђубрива ; 3.5.1.5. Спровођење едукативних активности о правилном начину збрињавања лешева животиња.
Трајање	2015, 2016.
Потребни ресурси	16.200.000 динара
Извори средстава	Буџет Града, ЈКП, Покрајински и национални програми, ЕУ фондови
Индикатори успеха	По појединим активностима и према редоследу: Напредак санације депонија сагласно утврђеном програму; број програма еколошке едукације; најмање пет мултисекторских програма који обухватају наведену проблематику; најмање један програм о еколошком управљању амбалажом и пестицидима годишње; најмање један едукативни програм о правилном начину збрињавања лешева годишње.
Евалуација	Тим за мониторинг и евалуацију Стратегије и Оперативног програма.
20	АКЦИЈЕ ПО СПЕЦИФИЧНОМ ЦИЉУ 3.5. ЕКОЛОШКА ОДРЖИВОСТ – УКУПНА ЕКОЛОШКА ЗАШТИТА
Општи циљ	3. Обезбеђивање одрживог развоја пољопривреде и руралних подручја града Суботица
Специфични циљ	3.5. Еколошка одрживост – сачувати околину будућим генерацијама
Мере	3.5.2. Потстицање коришћења и третмана биоразградивих материјала и разградње материјала; 3.5.3. Подршка реализацији програма еколошке заштите воде, ваздуха, земљишта, флоре, фауне и биодиверзитета.
Кратак опис	У оквиру обезбеђења одрживог развоја пети специфичан циљ односи се на еколошку одрживост при чему се једна компонента односи на изградњу компостилишта, коришћење биомасе у енергетске сврхе, те коришћење и третман биоразградивих материјала, док се друга, знатно шира, односи на разноврсне активности подршке реализацији еколошких програма у сфери заштите воде, ваздуха, земљишта, флоре, фауне и биодиверзитета (едукација и интегрисане активности на унапређењу животне средине).
Носиоци	Град, ЦЕКОР, ОЦД, Кластер пластике
Активности	3.5.2.1. Изградња централног компостилишта; 3.5.2.2. Пилот пројекти коришћења биомасе у енергетске сврхе, 3.5.2.3. Програми коришћења биоразградивих материјала у производњи и паковању; 3.5.3.1. Развој програма еколошког туризма који у себи садржи и програм интеграције органске производње хране; 3.5.3.2. Лоцирање потенцијала за еко туризам интегрисан са органском производњом.; 3.5.3.3. Мапирање локација и коридора неопходних да се повећа површина под природним вредностима - површине од значаја за услуге био диверзитета; 3.5.3.4. Програми едукације, школе у природи, летњих кампова о природним вредностима, природним ресурсима и еколошким законитостима за школску децу са подручја Суботице на локалитету Визиторског центра Лудаш; 3.5.3.5. Програми истраживачких кампова везаних за проблеме очувања природних ресурса региона (воде, ваздуха, земљишта, флоре, фауне и биодиверзитета) на локалитету Визиторског центра Лудаш; 3.5.3.6. Програми едукације о одрживим видовима пољопривреде, агро-еколошким шемама и пољопривреди високе природне вредности (ХНВ), на локалитету Визиторског центра Лудаш; 3.5.3.7. План уређења предела - у функцији повезивања заштићених подручја и еколошких коридора на просторним целинама територије Суботице; 3.5.3.8. План уређења предела - у функцији формирања/обнављања природних депресија као ретензија воде и повезивања са мрежом канала и акумулација и њиховим заједничким управљањем на просторним целинама територије Суботице; 3.5.3.9. Мапирање потенцијала пошумљавања, ОИЕ и ЕЕ у контексту развоја ових вредних локалитета

	односно коридора те њихова интеграција са органском и осталом пољопривредном производњом; 3.5.3.10. План уређења предела - у функцији формирања и одржавања пољозащитних појасева на просторним целинама територије Суботице.
Трајање	2015, 2016.
Потребни ресурси	20.000.000 динара
Извори средстава	Буџет Града, ЈКП, Покрајински и национални програми, ЕУ фондови
Индикатори успеха	По појединим активностима и према редоследу: изграђено централно компостилиште; реализована три пилот пројекта коришћења биомасе у енергетске сврхе; израђен програм коришћења биоразградивих материјала и реализован наведени Програм најмање у односу на једну линију производње; Израђен програм развоја еколошког туризма; Лоцирани потенцијали екотуризма; Извршено мапирање лоакција и коридора од значаја за услуге биодиверзитета ; Израђени програми едукације о природним вредностима, итд. и реализован годишње најмање један програм; Израђени програми истраживачких кампова и реализован годишње најмање један; Израђени програми о одрживим видовима пољопривреде и еколошким програмима и реализован годишње најмање један; Израђен план уређења предела са утврђеним садржајем по активностима 3.5.3.7. и 3.5.3.8; Извшено мапирање потенцијала пошумљавања у датом контексту, Израђен план уређења предела у функцији формирања и одржавања пољозащитних појасева.
Евалуација	Тим за мониторинг и евалуацију Стратегије и Оперативног програма.

На основу члана 60. став 2 . Закона о пољопривредном земљишту („Службени гласник РС“, бр. 62/06, 65/08-др.закон и 41/09) и члана 33. став 1. тачка 6. Статута Града Суботице („Службени лист Општине Суботица“, бр. 26/08 и 27/08-исправка и „Службени лист Града Суботице“, бр. 46/11 и 15/13), а уз сагласност Министарства пољопривреде и заштите животне средине Републике Србије број 320-11-2906/2015-14 од 31.03.2015. године, Скупштина града Суботице, на 30. седници одржаној дана 22. маја 2015. године донела је

Р Е Ш Е Њ Е

о доношењу Програма заштите, уређења и коришћења пољопривредног земљишта Града Суботице у 2015. години

І

Доноси се Програма заштите, уређења и коришћења пољопривредног земљишта Града Суботице у 2015. години.

ІІ

Програм заштите, уређења и коришћења пољопривредног земљишта Града Суботице у 2015. години је саставни део овог решења.

ІІІ

Ово решење се објављује у „Службеном листу Града Суботице“.

Република Србија
Аутономна Покрајина Војводина
Град Суботица
Скупштина града Суботице
Број: І-00-320-52/2015
Дана: 22.05.2015.
С у б о т и ц а
Председник Скупштине града Суботице
Илија Маравић, дипл.оец, с.р.

ПРОГРАМ ЗАШТИТЕ, УРЕЂЕЊА И КОРИШЋЕЊА ПОЉОПРИВРЕДНОГ ЗЕМЉИШТА ГРАДА СУБОТИЦЕ У 2015. ГОДИНИ

Овим Програмом даје се преглед површина пољопривредног земљишта по катастарским општинама, класама и културама, услови заштите природе за програм уређења и коришћења пољопривредног

земљишта на простору заштићених природних добара Града Суботице, утврђује се Програм радова на заштити и уређењу пољопривредног земљишта и План коришћења пољопривредног земљишта у својини Републике Србије на територији града Суботице.

ОПШТИ ДЕО

Град Суботица у 11 катастарских општина (Доњи Град, Нови Град, Стари Град, Ђурђин, Бајмок, Чантавир, Жедник, Таванкут, Биково, Бачки Виногради, Палић) распостире се на укупно 100.737 ха 85 а и 99 м² земљишне површине. По педолошком саставу ради се о чернозему, песковитом чернозему и песковима. На територији града налазе се осам класа пољопривредног земљишта стим да су најзаступљенија земљишта I, II и III класе. Укупна површина обрадивог пољопривредног земљишта износи 77.377,4491 хектара.

Општи услови за израду програма

Покрајински завод за заштиту природе на основу Члана 192. Закона о општем управном поступку („Службени гласник РС”, бр. 30/2010) и чланова 9. и 102. став 1. тачка 10. Закона о заштити природе („Сл. гласник Републике Србије” бр. 36/2009, 88/2010, 91/2010 – исправка), доноси

УСЛОВЕ ЗАШТИТЕ ПРИРОДЕ ЗА ПРОГРАМ ЗАШТИТЕ, УРЕЂЕЊА И КОРИШЋЕЊА ПОЉОПРИВРЕДНОГ ЗЕМЉИШТА НА ПРОСТОРУ ЗАШТИЋЕНИХ ПРИРОДНИХ ДОБАРА ГРАДА СУБОТИЦА

којим се одређују услови заштите природе пољопривредног земљишта на простору еколошко значајних подручја Града Суботица обухваћеног Програмом заштите, уређења и коришћења пољопривредног земљишта:

1. Услови заштите природе утврђени овим актом морају бити саставни део склопљених Уговора са корисницима пољопривредног земљишта.
2. Неопходне активности на унапређењу деградованих површина које повећавају трошкове кориснику, треба узети у обзир приликом утврђивања висине накнаде за коришћење.

3. Учеснике лицитације обавестити да се на простору заштићених подручја актом о заштити обезбеђују традиционални видови коришћења природних ресурса.

4. Неопходно је обавестити Управљача заштићених подручја о склопљеним уговорима, да би се остварила потребна сарадња са корисницима простора (одређивање границе појединачних зона заштите, вршење надзора, сл.).

5. У случају да након завршетка лицитације неке парцеле унутар заштићених подручја не буду обухваћене Уговором о коришћењу, о томе обавестити Завод и Управљача заштићених подручја како би се предузеле неопходне мере спречавања деградације.

6. Подаци су дати на основу базе података Завода, који је за појединачна заштићена подручја састављена у периоду израде Студије заштите (1-3 године пре доношења акта о заштити). Како је графички приказ границе заштићеног подручја и режима заштите саставни део Акта о заштити, промена броја, облика или величине парцеле не мења чињеницу, да део простора припада заштићеном подручју и има прописан режим коришћења.

7. Приликом давања у закуп предметног земљишта мора се имати у виду да се на основу члана 265 Кривичног закона, уништавање или оштећење заштићеног природног добра сматра кривичним делом.

8. Коришћење природних ресурса није дозвољено:

8.1. На пољопривредним површинама које припадају просторима за које је прописан режим заштите I степена;

8.2. На парцелама, односно на деловима парцела која представљају станишта строго заштићених врста и обухваћене су програмима ревитализације **ПНО „Суботичка нешчара“**, односно мерама активне заштите у предметном временском периоду, у складу са важећим програмским докуменатима Управљача:

КО Нови Град: делови парцела 25970/1 (2 ха – јама и околина), 26050 (2,5 ха обрасло ливадском вегетацијом), 26051 (око 8 ха под ревитализацијом и 5 ха код хранилишта птица грабљивица), 26057 (0,5 ха станишта строго заштићене врсте у ширини од 10 метара уз северозападну међну линију поред пута).

КО Палић – под ревитализацијом су кп, 3364, 3365, 3183/1, 3184/1, 3185/1, 3186/1, 3187/1, 3188/1, 3189.

8.3. На парцелама, односно на деловима парцела која представљају станишта слепог кучета (строго заштићена врста) на **ПНО „Суботичка нешчара“**, није дозвољено преоравање запарложених њива али је могуће (и пожељно) користити простор за испашу оваца и/или као кошаницу.

КО Нови Град: кп 25861, 25862, 25863, 25864, 25865, 25866, 25867, 25868, 25869, 25870, 25871, 25872, 25873, 25874, 25876, 25877, 25878, 25879, 25880, 25881, 25882, 25883, 25884, 25885, 25886, 25887, 25888, 25889, 25890, 25891, 25892, 25893, 25894, 25895, 25896, 25897, 25898, 25899, 25900, 25901, 25902, 25903, 25921 део*, 25924 део*, 25969 део*, 25970,1 део*, 26048 део*, 26050. На парцелама са ознаком * треба назначити границу станишта на терену.

КО Палић: кп 3205, 3251, 3252, 3253, 3258, 3261, 3270, 3277.

9. На пољопривредним површинама, на простору еколошко значајних подручја забрањено је:

9.1. мењати намену и културу површина у правцу интензивнијег коришћења (преоравање ливада и пашњака, пошумљавање, изградња објеката и рибњака, копање канала итд.), односно преоравати травне површине по међама (и травним косинама) њива;

9.2. изградња заливних система, копање канала и други радови који утичу на хидролошке и еколошке карактеристике природног добра.

9.3. крчење жбуња, односно паљење вегетације ливада, пашњака и трстика, подизање привремених објеката и уређење појилишта без посебних услова Завода за заштиту природе.

10. Ради прецизнијег информисања заинтересованих, осим чињенице да парцеле припадају заштићеним подручјима, потребно је навести и режим заштите и назив заштићеног подручја (мере ограничавања коришћења пољопривредног земљишта се разликују по подручјима и дефинисани су Уредбама о заштити).

11. **Контролисано коришћење ливада** на свим заштићеним подручјима треба да се одвија под следећим условима:

11.1. Корисник је дужан да кошење изврши на целој површини ливаде (треба обухватити и закоровљене/трском обрасле површине).

11.2. Кошење се не може започети пре 10. јуна. Кошење може да се одвија само ако је земљиште суво до те мере, да механизација не оставља трагове (усечени трагови механизације оштећују флору и земљиште). На мозаичним површинама влажних и сувљих ливада кошење треба да се врши у најмање два наврата.

11.3. Приликом кошења ливада потребно је оставити стрњику висине 15 cm ради очувања физичке структуре бусенова.

11.4. Оставити непокошену траку вегетације ширине 1,5 -2 m на сваких 10 m, која ће представљати скровиште и хранидбену базу ситним животињама. Изузетак чине закоровљене или трском/жбуњем обрасле површине на којима се врши комплетно кошење биљног покривача. У

случају регистрованог гнезђења заштићених птичјих врста, на основу актуелних података стручне службе Управљача за текућу годину, околину гнезда на површини од 0,5 - до 3 ари (у зависности од потребе дате врсте) такође треба оставити непокошено.

11.5. Корисник је дужан да одстрани биомасу (сено, трска, грање) са ливаде најкасније у року од 15 дана након кошења.

11.6. Забрањено је применити мелиорационе мере, користити хемијска средства и ђубрива (органиско, минерално, фолијарно) на ливадама.

11.7. Забрањено је спаљивање биомасе на површинама које су покривене природном вегетацијом или су обухваћене ревитализацијом. Локацију за спаљивање одређује стручна служба Управљача.

11.8. Могућности кретања теретних возила по терену одређује стручна служба Управљача, у складу са очувањем станишта природних реткости.

11.9. Корисник је дужан да обавести Управљача о почетку радова да би се омогућило предузимање потребних мера заштите и благовремено планирање стручног надзора.

12. **Коришћење ливада на наведеним стаништима заштићених и строго заштићених врста** треба да се одвија под условима наведених под тачкама

11.1.- 11.7., а у случају потребе допунских информација, корисници парцела треба да се обрате овом Заводу (могућности контакта су дати у Образложењу), најмање 15 дана пре почетка планираних активности.

13. Ливаде, на којима поред мера наведених под тачком 11, потребно је применити и посебне мере заштите:

13.1. *СРП „Селевењске нустаре“*, КО Бачки Виногради кп 1 и 33: појединачни делови ливада су преорани, због чега је неопходно утврдити границе предметних парцела. Редовним кошењем спречити ширење корова и убрзавати обнављање вегетације.

13.2. На ливадама *СРП „Лудашко језеро“* под режимом заштите III степена дозвољена је испаша говеда, 1 грло/хектар. 20% ливада користити као кошаницу, ове кошанице сваке године треба да буду на другој локацији. У случају испаше применити услове под тачком 14.

14. **Заштиту и унапређење пашњака** контролисано испашом, као традиционалним начином коришћења простора, треба остварити под следећим условима:

14.1. Забрањене су све активности које могу довести до оштећења вегетације.

14.2. Забрањено је применити мелиорационе мере, користити хемијска средства и ђубрива (органиско, минерално, фолијарно) на пашњацима;

14.3. за формирање појилишта (копање јаме, бушење новог или обнављање запуштеног бунара), као и за подизања привремених објеката (настрешнице) неопходно је тражити посебне услове Завода.

14.4. На пашњацима **ПИО „Суботичка пешчара“** забрањена је испаша говеда. Дозвољена је умерена испаша оваца, број грла је 1 комад/хектар. Пашњаци могу да се користе као кошанице у складу са условима под тачком 11.

14.5. На делимично деградованим пашњацима **СРП“Селевењске пустаре“** забрањена је испаша говеда. Дозвољена је умерена испаша оваца, и то 2 грла/хектар. Пашњаци могу да се користе као кошанице у складу са условима под тачком 11.

15. Посебне мере заштите се примењују на пашњацима:

15.1 Пашњаци на простору **ПИО „Суботичка пешчара“** који су били преорани (природно обнављање вегетације је још у току). Ревитализација ових површина је могућа и садњом луцерке.

КО Палић - кп. 3177/1, 3178/1, 3179/1, 3451 и јужни део кп 3449.

КО Стари град – јужни део кп 26640.

15.2 Пашњаци на простору **ПИО „Суботичка пешчара“**, чији су делови обрастали глогом. Дозвољена је умерена испаша оваца 1 комад/хектар површине, а корисник треба да смањи површину глога за најмање 20%.

КО Нови Град – кп 25560, 25562, 25564

КО Стари град – северни део кп 26640

15.3. **КО Палић** - кп. 3180/1, 3181/1, 3182/1, 3358, 3404, 3449 северни део: Суви пашњаци на простору **ПИО „Суботичка пешчара“**, на којима се налазе станишта критично угрожених заштићених врста. Дозвољена је умерена испаша оваца 0,5 комада/хектар (једно грло на 2 хектара). Корисник треба да се обавезе да ће извршити сечу и уништавање изданака киселог дрвета (*Ailanthus altissima*) и циганског перја (*Asclepias syriaca*). Пре израде пројекта ревитализације забрањена је сеча осталих дрвенастих врста.

15.4. **КО Палић** - кп. 7098/5, 7000/9, 7096/1 и 7096/2: Запуштени пашњаци делимично обрастле трском на подручју **СРП „Лудашко језеро“**. Треба да се користе као кошанице (испаша је могућа само у оквиру посебног пројекта ревитализације). Поред услова кошења који су одређени под тачком 11 неопходно је смањити покривност трске за 20% годишње на тај начин, да се трска коси 2 пута током године: у време кошења ливада и током зимског периода.

15.5. **КО Бачки Виногради** кп 378 (**СРП“Селевењске пустаре“**): појединачни делови су преорани, а депресије су обрастле трском.

Неопходно је утврдити границе предметних парцела. Редовним кошењем спречити ширење корова и трске (смањити покривност трске у депресијама за 20% годишње). Услови кошења: тачка 11.

15.6. **КО Бачки Виногради** кп 54 и 79 (**СРП“Селевењске пустаре“**): пашњаци, на којима се налази већи број микро-станишта заштићених биљних врста, због чега треба да се користе као кошанице. Поред услова кошења који су одређени под тачком 11:

неопходно је смањити покривност трске у депресијама за 20% годишње на тај начин, да се трска коси 2 пута током године: у време кошења ливаде и током зимског периода.

дозвољено је кошење само 30% површине хумки на којима су степска станишта природних реткости (непокошени делови хумки сваке године треба да буду на другој локацији).

у јесењем периоду је дозвољена умерена испаша оваца, 2 грла/хектар.

сви радови треба да се одвијају под директним стручним надзором Управљача.

16. **Трстици-мочваре** у знатној мери су исушени због опадања нивоа подземне воде и постепено прелазе у мочварне ливаде, због чега:

16.1. Корисник је дужан да у зимском периоду (најкасније до 1. марта) изврши сечу трске на начин, којим се не оштећује вегетација и земљиште.

16.2. Исушене делове ових парцела треба редовно косити, услови кошења су као за ливаде.

16.3. Преоране делове довести у блиско-природно стање редовним кошењем

16.4. Отклањање инвазивних дрвенастих врста на простору **ПИО „Суботичка пешчара“** може да се одвија под контролом чуварске службе и уз обавезну примену одобрених хемијских средстава.

● 17. **Коришћење њива и воћњака** треба да се одвија у складу са актом о заштити природног добра:

17.1. На подручју **СРП „Лудашко језеро“** све њиве на списку припадају старим парлозима који представљају станишта заштићеним врстама, услови коришћења су дати под тачком 18.

17.3. На подручју режима заштите II степена **ПИО „Суботичка пешчара“**: забрањено је коришћење минералних ђубрива и хемијских средстава. Препоручује се гајење здраве хране или одговарајућих ратарских култура (нпр. луцерка).

17.4. На подручју режима заштите III степена **ПИО „Суботичка пешчара“**: забрањена је употреба земљишних хербицида.

17.5. На подручју *СРП „Селевењске пустаре“* забрањена је употреба хемијских средстава у пољопривредној производњи осим строго селективних.

18. **Стари парлози (њиве које већ дуже време нису биле обрађене)** и који су саставни делови станишта строго заштићених и заштићених врста и/или представљају еколошке коридоре треба да се користе у склопу ливада или пашњака које их окружују, примењујући наведене мере заштите ливада и/или пашњака.

На простору *ПИО „Суботичка пешчара“*

КО Нови Град- кп. 25901 уз западну међну линију у ширини од 100 метара (2 ha), 25903 и 25905 25906, 25907, 25908, 25928, 25929, 25930, 25931, 25935, 25936, 25937, 25938, 25939

КО Палић – кп 3277, 3289, 3456, западни део 3459 у ширини од 120 метара

На простору *СРП „Лудашко језеро“* КО Бачки Виногради, кп. 3840, 3849/1, 3849/2, 3850/1, 3850/2, 3851/1, 3851/2, 3857,3864, 3867/1, 3871/3, 3871/4, 3871/7, 3886/1, 3886/4. Ливада на парлогу кп 3815/1 који је посејана детелином не може да се преведе у другу културу.

На простору *СРП „Селевењске пустаре“* КО Бачки Виногради, кп. 81.

19. Коришћење ливада, пашњака и трстика (укључујући и међе и косине њива са тавном вегетацијом) у **долинама Криваје и њених притока** на подручју КО Жедник и КО Ђурђин треба да обезбеди очување ових природних површина:

19.1. Забрањено је преоравање природног биљног покривача, пошумљавање, примена мелиорационих мера, коришћење хемијска средства и ђубрива.

19.2. Забрањено је паљење вегетације без посебних услова Завода.

19.3. Коришћење ливада вршити по условима наведених под тачкама 11.2., 11.3., 11.5. и 11.6.

19.4. Коришћење пашњака вршити по условима наведених под тачкама 14.1-14.3.

19.5. Сеча трске може да се врши у зимском периоду (најкасније до 1. марта) на начин, којим се не оштећује вегетација и земљиште.

Образложење

Ради очувања природних вредности од локалног, националног и међународног значаја, на подручју Града Суботица су формирана четири заштићених подручја (од којих три садрже пољопривредне парцеле предвиђене за лицитацију) и еводентирани су станишта заштићених и

строго заштићених врста као елементи еколошке мреже у складу са *Уредбом о еколошкој мрежи Републике Србије* (“Службени гласник РС”, бр. 102/2010). Мере заштите у виду ограничења коришћења простора, као и најважније активности потребне за унапређење одређује **законски акт о проглашењу** заштићених подручја: Уредба о заштити СРП „Лудашко језеро“ („Сл. гласник РС“, бр. 30/2006), Уредба о заштити ПИО „Суботичка пешчара“ („Сл. гласник РС“ бројеви 127/2003 и 113/2004) и Уредба о заштити СРП „Селевењске пустаре“ („Сл. гласник РС“ 37/97). Због различитих типова станишта, као и због разлика у осетљивости заштићених подручја мере ограничења пољопривредне производње се разликују по заштићеним подручјима.

Мере заштите и унапређења станишта заштићених и строго заштићених врста су дефинисане *Уредбом о еколошкој мрежи Републике Србије* и *Правилником о проглашењу и заштити строго заштићених и заштићених дивљих врста биљака, животиња и гљива* (“Службени гласник РС”, бр. 5/2010). Чланом 7. *Правилника* заштита и очување строго заштићених и заштићених дивљих врста спроводи се предузимањем мера и активности на управљању популацијама, међу којима је на првом месту заштита станишта. Заштита еколошке мреже, на основу члана 6. *Уредбом о еколошкој мрежи* обезбеђује се „...спровођењем прописаних мера заштите ради очувања биолошке и предеоне разноврсности, одрживог коришћења и обнављања природних ресурса и добара и унапређења заштићених подручја, типова станишта и станишта дивљих врста у складу са законом којим се уређује заштита природе, и другим прописима, као и актима о проглашењу заштићених подручја и међународним уговорима (Прилог 3. *уредбе*). Мере заштите еколошке мреже односе се на правна лица и физичка лица која користе природне вредности и обављају активности и радове, у складу са законом којим се уређује заштита природе. На подручју еколошке мреже примењују се мере, методе и техничко-технолошка решења са циљем очувања повољног стања еколошки значајних подручја и унапређивања нарушеног стања делова еколошке мреже.“ Чланом 9. *Уредбе* је прописано да просторни и урбанистички планови, програми и основе коришћења природних ресурса морају бити усаглашени са плановима управљања делова еколошке мреже и овом уредбом, а чланом 13. да ће Завод у сарадњи са Републичким геодетским заводом идентификовати границе делова еколошке мреже у року од две године од дана ступања на снагу уредбе.

На основу члана 265 Кривичног закона, уништавање или оштећење заштићеног природног добра се сматра кривичним делом.

Због мозаичности станишта на простору Града и различитих ограничења која проистичу из потреба заштите, одрживо коришћење простора се остварује различитим мерама у складу са карактеристикама датог простора (различити датуми кошења, комбиновано кошење и испаша, неопходна мозаичност усева итд.).

Члан 35. Закона о заштити природе („Службени гласник Републике Србије” бр. 36/09, 88/10, 91/10), I степену заштите утврђује забрану коришћења природних ресурса. У II степену заштите могу се вршити управљачке интервенције у циљу рестаурације, ревитализације и укупног унапређења заштићеног подручја, без последица по примарне вредности њихових природних станишта, популација, екосистема, обележја предела и објеката геонаслеђа, обављати традиционалне делатности и ограничено користити природни ресурси на одржив и строго контролисан начин. У III степену заштите могу се вршити управљачке интервенције у циљу рестаурације, ревитализације и укупног унапређења заштићеног подручја, развој села и унапређење сеоских домаћинстава, уређење објеката културно-историјског наслеђа и традиционалног градитељства, очување традиционалних делатности локалног становништва, селективно и ограничено коришћење природних ресурса и простора уз потребну инфраструктурну и другу изградњу, уколико су усклађене са функцијама заштићеног природног добра и са потребама очувања заштићених врста и станишта. Мере заштите по режимима разликују по специфичним карактеристикама локалитета (педолошки и хидролошки услови, захтеви заштићених врста и сл.), а и по типу заштићених подручја. У специјалном резервату природе су забрањени разни облици привредног коришћења, док у пределима изузетног облика треба обезбедити традиционалне видове коришћења ресурса који су у складу са очувањем природних вредности.

У периоду регулације вода (1970 -1980 г.) бројне ливаде су биле делом или у целини преоране и извршена је промена њихове намене у катастру. Значајан број ових парцела је и даље под утицајем подземних вода у влажнијим годинама, због чега деценијама нису биле обрађене (све њиве на простору СРП „Лудашко језеро“ и делови неких њива формиране репарцелацијом на подручју ПИО „Суботичка пешчара“). Захваљујући природном обнављању вегетације, на њима су се поново појавиле ретке и заштићене врсте. Ове површине су укључене у заштићена добра као саставни делови станишта заштићених и строго заштићених врста. Преоравање или примена мелиорационих подухвата би довело до уништавања заштићених врста и њихових станишта. Обрада ових „њива“ северно од Лудашког језера захтева одводњавање долине Киреша

обнављањем мреже делимично затрпаних мелиоративних канала. Прируство мелиорационих канала повећаваја водни дефицит језера и влажних ливада чиме се директно угрожавају вредности због којих је простор стављен под заштиту.

На подручју ПИО „Суботичка пешчара“ и СРП „Селевењске пустаре“ су присутне стари парлози, одређене парцеле запуштене од 1990-их година на којима је дошло до спонтаног обнављања пешчарске, степске, односно шумо-степске вегетације. На њима је евидентирано присуство строго заштићених врста од међународног значаја због чега је неопходно очувати постојећу вегетацију ових парцела које представљају станишта. У случају ПИО „Суботичка пешчара“ парлози имају улогу и еколошких коридора, повезујући природна станишта са две стране комплекса обађених површина.

Очување остатака природне вегетације је предуслов за заштиту биолошке разноврсности унутар аграрних подручја. По Члану 18. **Закона о заштити природе** “Очување биолошке и предеоне разноврсности станишта унутар агроекосистема и других неаутономних и полуаутономних екосистема спроводи се првенствено очувањем и заштитом рубних станишта, живица, међа, појединачних стабала, групе стабала, бара и ливадских појасева, као и других екосистема са очуваном или делимично измењеном дрвенастом, жбунастом, ливадском или мочварном вегетацијом. Приликом укрупњавања пољопривредног земљишта мора се водити рачуна о очувању постојећих и стварању нових рубних станишта ради обезбеђења биолошке и предеоне разноврсности екосистема.“.

На значајном делу заштићених подручја ливаде и пашњаци годинама нису биле коришћене што је у супротности са Уредбама о заштити јер се контролисано кошење и испаша убраја у неопходне мере заштите. На запуштеним парцелама је дошло до непожељних промена: нарастање трском и жбуњем, појава инвазивних врста (најчешће кисело дрво и циганско перје) што захтева посебно улагање од стране корисника. Постепена ревитализација ливада и пашњака је заједнички интерес пољопривреде и заштите природе.

Под утицајем одводњавања пашњаци и ливаде постају све сувљи, што онемогућује испашу говеда на њиховим некадашњим пашњацима. Ради очувања биљног покривача на овим пашњацима је дозвољена испаша само оваца. Да би се постигло интензивније коришћење пашњака и ливада неопходно је побољшавати водни режим, односно ревитализовати влажна станишта.

Завршена је валоризација станишта строго заштићених врста и степских станишта (приоритетни за заштиту као станишни тип) на просторима лесних долина Криваје и њених притока. На простору Општине Суботица ова станишта се налазе унутар КО Жедник и КО Ђурђин и обухватају остатке степске и ливадске вегетације. Искуство показује да се многе од ових површина пријављују у катастру као међе уз њива. Ове локалитете не можемо дефинисати бројевима катастарских парцела због чега су наведени само бројеви надметања.

Програм Радова на заштити, уређењу и коришћењу пољопривредног земљишта

Тренутно стање заштите, уређења и коришћења пољопривредног земљишта на територији Града Суботица захтева предузимање законом дефинисаних мера и активности, и то:

- Изградњу и санацију атарских путева
- Уређење пољопривредног земљишта
- Укрупњавање земљишног поседа добровољним груписањем земљишта;
- Изградња и одржавање система за одводњавање и наводњавање;
- Уређење и одржавање мреже атарских путева;
- Рекултивација пољопривредног земљишта коришћеног за експлоатацију минералних сировина или за друге намене које немају трајни карактер;
- Претварање необрадивог у обрадиво пољопривредно земљиште;
- Побољшање физичких, хемијских и биолошких особина земљишта.

ТАБЕЛА
1.

Преглед површина пољопривредног земљишта по катастарским општинама и културама

ред. бр.	катастарска општина	пољопривредно земљиште(ха)									
		обрадиво пољопривредно земљиште(ха)						пашњаци	рибњаци, трстици и мочваре	остало земљиште	УКУПНО
		њиве	вртови	воћњаци	виногради	ливаде	укупно				
1	2	3	4	5	6(1+2+3+4+5)	7	8	9	10(6+7+8+9)		
1	ЂУРЃИН	6377,5099	0,0372	15,0244	2,3979	46,0275	6440,9969	154,1619	99,2661	8,7987	6703,2236
2	БИКОВО	7129,6265	0,0000	7,0390	2,4202	17,3841	7156,4698	222,7722	28,0791	53,9436	7461,2647
3	БАЧКИ ВИНОГРАДИ	579,6641	0,0000	237,1785	440,7507	265,8812	1523,4745	69,8520	10,5121	5,5574	1609,3960
4	БАЈМОК	11739,4960	0,0000	22,6554	6,1244	44,7692	11813,0450	20,4890	6,8965	47,1901	11887,6206
5	ЧАНТАВИР	8258,9049	0,0000	9,2744	0,0000	43,8870	8312,0663	11,8399	2,8102	263,8739	8590,5903
6	ЖЕДНИК	10355,6950	11,8112	12,4911	2,4771	44,7209	10427,1953	103,8299	95,1538	5,4117	10631,5907
7	ТАВАНКУТ	6705,5072	0,1197	83,5474	655,7182	109,9435	7554,8360	44,0373	23,5177	7,4785	7629,8695
8	ПАЛИЋ	4845,0297	3,9447	340,6338	504,9842	175,8685	5870,4609	289,6952	57,2006	34,1565	6251,5132
9	НОВИ ГРАД	1544,2246	0,0000	14,4506	60,8503	232,3181	1851,8436	114,7141	19,3474	6,6048	1992,5099
10	СТАРИ ГРАД	3345,4219	0,0000	179,6119	222,4694	74,5948	3822,0980	162,5500	84,1548	39,2859	4108,0887

		други облици својине	0,0000	0,0000	0,0000	0,0000	0,0000	0,0000	0,0000	0,0000	0,0000	0,0000
10	С.град	приватна својина	2830,6169	0,0000	79,4990	196,7211	51,3429	3158,1799	27,2378	12,0294	10,1616	3207,6087
		државна својина РС	503,4680	0,0000	159,9854	22,5308	23,2473	709,2315	135,0600	72,0622	29,1243	945,4780
		државна својина СРЈ	0,0000	0,0000	0,0000	0,0000	0,0000	0,0000	0,0000	0,0000	0,0000	0,0000
		друштвена својина	0,7450	0,0000	0,0000	0,5500	0,0046	1,2996	0,2522	0,0000	0,0631	1,6149
		задружна својина	0,0000	0,0000	0,0000	0,0000	0,0000	0,0000	0,0000	0,0000	0,0000	0,0000
		мешовита својина	0,0000	0,0000	0,0000	0,0000	0,0000	0,0000	0,0000	0,0000	0,0000	0,0000
		други облици својине	10,5920	0,0000	0,0000	2,6675	0,0000	13,2595	0,0000	0,0000	0,0000	13,2595
11	Д.град	приватна својина	10109,6908	0,0000	16,7468	5,4876	97,8128	10229,7380	40,6502	12,9184	4,5655	10287,8721
		државна својина РС	2227,8635	3,2582	0,7570	0,5560	17,0258	2249,4605	8,7856	6,4722	5,0636	2269,7819
		државна својина СРЈ	0,0000	0,0000	0,0000	0,0000	0,0000	0,0000	0,0000	0,0000	0,0000	0,0000
		друштвена својина	0,9302	0,0000	0,0000	0,0000	0,0000	0,9302	0,0000	0,0000	0,0000	0,9302
		задружна својина	0,0000	0,0000	0,0000	0,0000	0,0000	0,0000	0,0000	0,0000	0,0000	0,0000
		мешовита својина	431,6705	0,0000	0,1013	0,0952	0,8789	432,7459	0,2674	0,0000	0,2204	433,2337

		други облици својине	2,1790	0,0000	0,0000	0,0000	0,0000	2,1790	0,0000	0,0000	0,0000	2,1790
--	--	----------------------	--------	--------	--------	--------	--------	--------	--------	--------	--------	--------

извор података: Републички Геодетски Завод, Служба за катастар непокретности Суботица за 2015 годину

табела 3. Површине пољопривредног земљишта по класама и културама

пољопривредно земљиште у ha									
култура	класа								
	I	II	III	IV	V	VI	VII	VIII	
њива	18169,5235	28999,4671	17034,9663	5821,3808	1339,6217	920,8947	912,6550	144,8139	
врт	3,2582	15,7931	0,1197	0,0000	0,0000	0,0000	0,0000	0,0000	
воћњаци	455,6544	347,4397	133,5703	2,8472	0,0000	0,0000	0,0000	0,0000	
виногради	580,7223	604,9351	579,6497	136,6842	2,3399	0,0000	0,0000	0,0000	
ливаде	42,4122	275,6771	341,1418	222,8798	154,9116	134,0898	0,0000	0,0000	
пашњаци	441,9444	227,5854	34,5724	98,3456	158,0779	282,6154	0,5036	0,0000	
трстици-мочваре	16,4109	142,4554	211,3956	72,4943	1,5101	2,0626	0,0000	0,0000	
УКУПНО	19709,9259	30613,3529	18335,4158	6354,6319	1656,4612	1339,6625	913,1586	144,8139	79067,4227

извор података: Републички Геодетски Завод, Служба за катастар непокретности Суботица за 2015 годину

ТАБЕЛА 4. Корисници пољопривредног земљишта у државној својини

назив корисника	површина земљишта коју користи (ha)	исказано по катастарским општинама (ha)
Град Суботица	291,6587	
Б.Виногради		7,6891
Бајмок		25,1916
Биково		8,7601
Чантавир		148,6732
Д.град		19,3795
Ђурђин		4,7319

Н.град		14,6154
Палић		10,7562
С.град		10,8772
Таванкут		16,6059
Жедник		24,3786
Министарство пољопривреде, шумарства и водопривреде	16925,9473	
Б.Виногради		424,4460
Бајмок		2300,6809
Биково		2768,0599
Чантавир		844,2022
Д.град		2269,7819
Ђурђин		1149,7142
Н.град		1266,0482
Палић		1490,2901
С.град		945,4780
Таванкут		398,6647
Жедник		3068,5812
укупно	17217,6060	17217,6060

извор података: Републички Геодетски Завод, Служба за катастар непокретности
Суботица за 2014 годину

ТАБЕЛА 5. План прихода сопственог учешћа

извор средстава	(дин)
Пренета средства	20.478.766,00
Очекивана средства од закупа пољопривредног земљишта у државној својини по Програму 2013. из табеле 10а	128.695.234,00
Накнада од промена намене пољопривредног земљишта	1.000.000,00
Планирана средства од закупа пољопривредног земљишта у државној својини по Програму 2015.	7.000.000,00
УКУПНО	157.174.000,00

ТАБЕЛА 6. Програм утврђивања радова на заштити, уређењу и коришћењу пољопривредног земљишта

намене улагања	површина у ha, број узорака	предрачунска вредност улагања (дин)	конструкција финансирања			
			сопствено учешће		други извори	
			(%)	(дин)	(%)	(дин)
одводњавање пољопривредног земљишта		2.295.000,00		2.295.000,00		
наводњавање пољопривредног земљишта са набавком опреме за наводњавање		21.697.500,00	60,00	14.379.000,00	40,00	7.318.500,00
обележавање парцела државног земљишта		1.190.000,00	100,00	1.190.000,00		
уређење атарских путева		88.960.000,00	100,00	88.960.000,00		
уређење и опремање противградне службе и набавка опреме за противградну заштиту		14.100.000,00	100,00	14.100.000,00		
уређење и опремање пољочуварске службе		15.200.000,00	100,00	15.200.000,00		
I УРЕЂЕЊЕ ПОЉОПРИВРЕДНОГ ЗЕМЉИШТА		143.442.500,00		136.124.000,00		7.318.500,00
подизање ветрозаштитних појасева		0,00		0,00		
контрола плодности обрадивог пољопривредног земљишта(прве до пете класе),унетог минералног ђубрива и пестицида у обрадиво пољопривредно земљиште		0,00	100,00	0,00		
утврђивање постојања опасних и штетних материја у пољопривредном земљишту		0,00	100,00	0,00		
II ЗАШТИТА ПОЉОПРИВРЕДНОГ ЗЕМЉИШТА		0,00		0,00		0,00
Трошкови оглашавања пољопривредног земљишта у државној својини		400.000,00	100,00	400.000,00		
Пројекти од локалног значаја из области заштите уређења и коришћења пољопривредног земљишта		16.850.000,00	100,00	16.850.000,00		
Едукација пољопривредних произвођача из области заштите, уређења и коришћења пољопривредног земљишта		3.800.000,00	100,00	3.800.000,00		
III СТУДИЈСКО-ИСТРАЖИВАЧКИ РАДОВИ КОЈИ ТРЕТИРАЈУ ПРОБЛЕМАТИКУ ЗЕМЉИШТА		21.050.000,00		21.050.000,00		0,00
укупно(I+II+ III)		164.492.500,00		157.174.000,00		7.318.500,00

ТАБЕЛА 7 . Извештај о уговорима о коришћењу без накнаде пољопривредног земљишта у државној својини

редни број	назив корисника	број уговора	намена	КО	период коришћења (од-до)	површина по КО (ha)	површина по кориснику (ha)
1	Окружни затвор у Суботици	320-11-2507/1-2014-14	пољопривредна производња	НОВИ ГРАД	2013-2016	78,1211	78,1211
2	Зоолошки врт Палић	320-11-2507/4-2014-14	пољопривредна производња	НОВИ ГРАД	2013-2016	20,0000	20,0000
3	О.Ш. Мирослав Антић	320-11-2507/2-2014-14	пољопривредна производња	ПАЛИЋ	2013-2016	3,8823	3,8823
3	О.Ш. Петефи Шандор	320-11-2507/3-2014-14	пољопривредна производња	ПАЛИЋ	2013-2016	0,2267	0,2267
5	Пољопривредна Стручна Служба	320-11-2098/3-2010-15	пољопривредна производња	ЖЕДНИК	2010-2030	92,0637	92,0637
УКУПНО						194,2938	194,2938

ТАБЕЛА
8

Предложени бројеви јавног надметања за коришћење без плаћања накнаде

ред.бр.	назив корисника	КО	број јавног надметања	површина јавних надметања	Укупна површина по кориснику(ha)
1	Окружни затвор у Суботици	Жедник	429	21,5331	21,5331
УКУПНО					21,5331

Табела 9 Предложени бројеви јавног надметања по праву пречег - инфраструктура

ред.бр.	Назив правног/физичког лица	Инфраструктура	КО	број јавног надметања	површина јавних надметања	укупна површина /ha/
1	"ДТД" РИБАРСТВО	Систем за наводњавање	Стари град	316	13,0559	192,5232
			Стари град	317	11,7039	
			Стари град	324	91,0833	
			Стари град	325	60,683	
			Стари град	327	8,3801	
			Стари град	394	7,617	

	Пољопривредни објекат	Стари град	399	23,5173	23,5173
УКУПНО					216,0405

Табела 10. Предложени бројеви јавног надметања по праву пречег - сточари

Број сточара	Назив правног/физичког лица	број условних грла по документацији	број условних грла након умањења по важећим уговорима	КО	број јавног надметања	површина јавних надметања (ha)	укупна површина (ha)
1	Александра Кујунџић	24,5000	24,5000	Биково	135	24,4722	24,4722
2	Габрић Мирко	21,5000	6,1336	Ђурђин	180	6,1450	6,1450
3	Хубер Золтан	80,7000	51,7823	Бачки Виногради	25	2,1641	51,0450
				Ђурђин	185	25,7980	
				Палић	508	23,0829	
4	Леринц Роланд	73,0000	73,0000	Палић	507	20,8858	71,4746
				Палић	509	18,0689	
				Палић	510	21,4638	
				Палић	583	11,0561	
5	Пећерић Никола	120,6000	120,6000	Бачки Виногради	41	2,3181	120,0014
				Биково	136	48,4025	
				Нови Град	289	19,2808	
				Нови Град	299	50,0000	
6	D&D Noge	22,0000	22,0000	Бачки Виногради	4	9,2197	21,6923
				Бачки Виногради	6	1,8196	

				Биково	134	10,6530	
7	Стантић Ивица	18,3000	18,3000	Ђурђин	179	18,3000	18,3000
8	Фогаш Иштван	31,8000	31,8000	Ђурђин	182	25,5009	31,2858
				Таванкут	195	5,7849	
9	Нутриент доо	20,0500	20,0500	Ђурђин	184	20,0500	20,0500
10	Лалић Силард	48,3000	48,3000	Нови град	269	3,3861	46,1175
				Стари град	312	23,9407	
				Стари град	315	18,7907	
11	Варга Роберт	34,9000	34,9000	Нови Град	288	19,1338	34,5039
				Палић	512	15,3701	
12	Рож Јанош	45,0000	45,0000	Ђурђин	174	36,8550	45,1445
				Палић	578	1,8543	
				Палић	579	6,4352	
13	Комесаровић Мирко	107,2000	107,2000	Ђурђин	181	33,2231	106,3505
				Палић	516	9,3655	
				Палић	519	21,1587	
				Палић	520	21,2396	
				Палић	521	21,3636	
14	Јурић Бранко	40,2000	40,2000	Нови Град	277	10,8974	40,2636
				Нови Град	294	0,5063	
				Нови Град	295	2,5351	

				Нови Град	300	26,3248	
15	Лошонц Алфонз	14,0000	14,0000	Палић	527	4,6315	13,2612
				Палић	531	5,8902	
				Палић	549	2,7395	
16	Кујунџић Стипан	30,6000	0,0000				0,0000
17	Раднић Небојша	100,4500	51,8059	Таванкут	193	2,1548	51,9271
				Таванкут	194	9,0216	
				Жедник	404	12,4004	
				Жедник	416	8,3503	
				Жедник	418	10,0000	
				Жедник	419	10,0000	
18	ДТД Рибарство	373,1000	373,1000	Бачки Виногради	1	25,7209	370,0163
				Бачки Виногради	2	38,6218	
				Бачки Виногради	3	31,2919	
				Бачки Виногради	48	11,7468	
				Ђурђин	172	52,0411	
				Ђурђин	173	37,3171	
				Таванкут	192	17,1348	
				Нови Град	278	11,5540	
				Нови Град	283	22,6903	
				Нови Град	284	12,9151	
				Палић	511	19,6241	
				Палић	518	21,1244	
				Палић	522	21,3443	

				Палић	523	23,7861	
				Палић	586	23,1036	
19	Копуновић Легетин Ненад	49,8000	49,8000	Бачки Виногради	46	3,9198	49,5555
				Жедник	405	23,5520	
				Жедник	421	4,5500	
				Жедник	422	17,5337	
20	Беретић Пере	28,3000	28,3000	Бајмок	60	3,4503	28,5849
				Бајмок	61	6,5850	
				Бајмок	62	4,7560	
				Ђурђин	178	13,7936	
21	Иванковић Јосип	21,6000	0,0000				0,0000
22	Иванковић Филип	41,7500	0,0000				0,0000
23	Иванковић Марија	11,6000	11,6000	Жедник	407	0,7475	11,6045
				Жедник	413	2,7918	
				Жедник	417	8,0652	
укупно		1359,2500	1172,3718			1161,7958	1161,7958

сточар 2 - важећи уговори:		Период закупа:	Површина у ха:
	320-11-9034/1066-2013-14	2013-2016	7,3030
	320-11-571/1057-2014-14	2013-2016	3,7692
	320-11-571/1061-2014-14	2013-2016	0,9898
	320-11-571/1063-2014-14	2013-2016	0,2401
	320-11-571/1064-2014-14	2013-2016	0,6098
	320-11-571/1202-2014-14	2013-2016	2,4545
сточар 3 - важећи уговори:			

	Број уговора:	Период закупа:	Површина у ха:
	320-11-9034/819-2013-14	2013-2016	4,6379
	320-11-571/722-2014-14	2013-2016	24,2798
сточар 16 - важећи уговори:			
	Број уговора:	Период закупа:	Површина у ха:
	320-11-9034/1069-2013-14	2013-2016	7,5040
	320-11-571/1205-2014-14	2013-2016	0,8949
	320-11-571/1036-2014-14	2013-2016	35,0318

	Број уговора:	Период закупа:	Површина у ха:
сточар 17 - важећи уговори:			
	320-11-9034/876-2013-14	2013-2016	14,3552
	320-11-9034/904-2013-14	2013-2016	29,3398
	320-11-9034/933-2013-14	2013-2016	4,9491

	Број уговора:	Период закупа:	Површина у ха:
сточар 21 - важећи уговори:			
	320-11-9034/939-2013-14	2013-2016	7,5197
	320-11-9034/1031-2013-14	2013-2016	45,6375
	320-11-9034/1119-2013-14	2013-2016	2,3586

	Број уговора:	Период закупа:	Површина у ха:
сточар 22 - важећи уговори:			
	320-11-9034/824-2013-14	2013-2016	0,3578
	320-11-9034/825-2013-14	2013-2016	28,1842
	320-11-571/1032-2014-14	2013-2016	11,0045

320-11-571/1062-2014-14	2013-2016	8,6927
320-11-571/1124-2014-14	2013-2016	1,3750

сточари 16,12 и 22 имају већу површину у закупу по важећим уговорима од броја УГ, из ког разлога им није опредељено земљиште у закуп, у складу са Инструкцијом Министарства

Табела 11.

Преглед груписаних јавних надметања

КО	број јавног надметања	број поседовног листа/листа непокретности	број катастарске парцеле	култура и класа	површина (ha)	површина државног удела (ha)	боја	напомена
Бачки Виногради	1	65	1	ЛИВАДА 2.класе	22,3643	22,3643	црвена	3 степен заштите - СРП Селевењске пустаре
Бачки Виногради	1	65	4	ЊИВА 4.класе	3,3566	3,3566	црвена	3 степен заштите - СРП Селевењске пустаре
Бачки Виногради	1	укупно			25,7209	25,7209		сточар број 18
Бачки Виногради	2	65	33	ЛИВАДА 2.класе	2,4193	2,4193	жута	3 степен заштите - СРП Селевењске пустаре
Бачки Виногради	2	65	34	ЊИВА 4.класе	5,7752	5,7752	жута	3 степен заштите - СРП Селевењске пустаре
Бачки Виногради	2	65	52	ЛИВАДА 2.класе	0,2625	0,2625	жута	3 степен заштите - СРП Селевењске пустаре
Бачки Виногради	2	65	53	ЛИВАДА 2.класе	1,4654	1,4654	жута	3 степен заштите - СРП Селевењске пустаре
Бачки Виногради	2	65	53	ЛИВАДА 3.класе	1,7331	1,7331	жута	3 степен заштите - СРП Селевењске пустаре
Бачки Виногради	2	65	54	ПАШЊАК 4.класе	12,3576	12,3576	жута	3 степен заштите - СРП Селевењске пустаре
Бачки Виногради	2	65	56	ЛИВАДА 2.класе	0,5345	0,5345	жута	3 степен заштите - СРП Селевењске пустаре
Бачки Виногради	2	65	79	ПАШЊАК 4.класе	11,7125	11,7125	жута	3 степен заштите - СРП Селевењске пустаре
Бачки Виногради	2	65	80	ЛИВАДА 3.класе	0,0734	0,0734	жута	3 степен заштите - СРП Селевењске пустаре

Бачки Виногради	2	65	81	ЊИВА 4.класе	2,2883	2,2883	жута	3 степен заштите - СРП Селевењске пустаре
Бачки Виногради	2	укупно			38,6218	38,6218		сточар број 18
Бачки Виногради	3	65	370	ЊИВА 3.класе	2,6155	2,6155	зелена	3 степен заштите - СРП Селевењске пустаре
Бачки Виногради	3	65	371	ЛИВАДА 2.класе	4,2822	4,2822	зелена	3 степен заштите - СРП Селевењске пустаре
Бачки Виногради	3	65	373	ЛИВАДА 2.класе	0,2999	0,2999	зелена	3 степен заштите - СРП Селевењске пустаре
Бачки Виногради	3	65	део 378	ПАШЊАК 2.класе	27,0338	24,0943	зелена	3 степен заштите - СРП Селевењске пустаре, други део парцеле у 51
Бачки Виногради	3	укупно			34,2314	31,2919		сточар број 18
Бачки Виногради	4	65	268	ПАШЊАК 2.класе	3,8317	3,8317	плава	3 степен заштите - СРП Селевењске пустаре
Бачки Виногради	4	65	271	ПАШЊАК 2.класе	0,8586	0,8586	плава	3 степен заштите - СРП Селевењске пустаре
Бачки Виногради	4	65	272	ПАШЊАК 2.класе	4,5294	4,5294	плава	3 степен заштите - СРП Селевењске пустаре
Бачки Виногради	4	укупно			9,2197	9,2197		сточар број 6
Бачки Виногради	5	65	405	ПАШЊАК 3.класе	0,3387	0,3387	црна	
Бачки Виногради	5	65	406	ЛИВАДА 3.класе	2,2795	2,2795	црна	
Бачки Виногради	5	укупно			2,6182	2,6182		
Бачки Виногради	6	65	683	ЊИВА 3.класе	0,6978	0,6978	роза	
Бачки Виногради	6	65	684	ЛИВАДА 4.класе	1,1218	1,1218	роза	
Бачки Виногради	6	укупно			1,8196	1,8196		сточар број 6
Бачки Виногради	7	65	696	ЊИВА 6.класе	2,1362	2,1362	браон	
Бачки Виногради	7	65	697	ЛИВАДА 2.класе	0,5782	0,5782	браон	
Бачки Виногради	7	65	698	ЊИВА 6.класе	0,1735	0,1735	браон	
Бачки Виногради	7	укупно			2,8879	2,8879		
Бачки Виногради	8	65	740	ЛИВАДА 2.класе	1,3157	1,3157	светло браон	
Бачки Виногради	8	65	741/1	ЛИВАДА 2.класе	0,1138	0,1138	светло браон	
Бачки Виногради	8	65	742/1	ЊИВА 3.класе	0,8632	0,8632	светло браон	
Бачки Виногради	8	укупно			2,2927	2,2927		

Бачки Виногради	9	65	772	ЊИВА 3.класе	0,4328	0,4328	наран-цаста	
Бачки Виногради	9	65	773	ЊИВА 3.класе	1,303	1,303	наран-цаста	
Бачки Виногради	9	укупно			1,7358	1,7358		
Бачки Виногради	10	65	1487/1	ЊИВА 3.класе	11,0429	11,0429	златна	
Бачки Виногради	10	укупно			11,0429	11,0429		
Бачки Виногради	11	65	1433/4	ЊИВА 3.класе	0,049	0,049	боја карамеле	
Бачки Виногради	11	65	1433/11	ВОЋЊАК 1.класе	0,0252	0,0252	боја карамеле	
Бачки Виногради	11	65	1433/13	ЊИВА 3.класе	0,4094	0,4094	боја карамеле	
Бачки Виногради	11	укупно			0,4836	0,4836		
Бачки Виногради	12	65	913	ЛИВАДА 3.класе	1,8783	1,8783	окер	
Бачки Виногради	12	укупно			1,8783	1,8783		
Бачки Виногради	13	65	1760/1	ЊИВА 4.класе	4,4931	4,4931	светло плава	
Бачки Виногради	13	укупно			4,4931	4,4931		
Бачки Виногради	14	65	1760/4	ЊИВА 4.класе	2,3659	2,3659	тегет	
Бачки Виногради	14	укупно			2,3659	2,3659		
Бачки Виногради	15	65	1024/1	ЊИВА 6.класе	1,6108	1,6108	сива	3 степен заштите - СРП Селевењске пустаре
Бачки Виногради	15	укупно			1,6108	1,6108		
Бачки Виногради	16	65	1101	ВИНОГРАД 2.класе	0,0626	0,0626	светло сива	
Бачки Виногради	16	65	1109	ЊИВА 4.класе	0,3094	0,3094	светло сива	
Бачки Виногради	16	65	1110/1	ЛИВАДА 4.класе	0,4458	0,4458	светло сива	
Бачки Виногради	16	укупно			0,8178	0,8178		
Бачки Виногради	17	65	1221/1	ЊИВА 6.класе	0,2749	0,2749	црвена	
Бачки Виногради	17	укупно			0,2749	0,2749		
Бачки Виногради	18	65	1117/3	ЊИВА 3.класе	0,0965	0,0965	жута	
Бачки Виногради	18	65	1118/3	ЛИВАДА 4.класе	0,2205	0,2205	жута	
Бачки Виногради	18	укупно			0,3170	0,3170		
Бачки Виногради	19	65	1407	ЛИВАДА 1.класе	1,1	1,1	зелена	
Бачки Виногради	19	65	1408	ТРСТИК-МОЧВАРА 3.класе	0,1355	0,1355	зелена	

Бачки Виногради	19	65	1409	ЛИВАДА 1.класе	1,6553	1,6553	зелена	
Бачки Виногради	19	укупно			2,8908	2,8908		
Бачки Виногради	20	65	1433/1	ЊИВА 3.класе	2,7522	2,7522	плава	
Бачки Виногради	20	65	1433/2	ТРСТИК-МОЧВАРА 3.класе	0,0871	0,0871	плава	
Бачки Виногради	20	65	1433/5	ВОЋЊАК 1.класе	4	4	плава	
Бачки Виногради	20	укупно			6,8393	6,8393		
Бачки Виногради	21	65	1433/7	ЊИВА 4.класе	4,8116	4,8116	ружи- часта	
Бачки Виногради	21	укупно			4,8116	4,8116		
Бачки Виногради	22	65	1451/2	ЊИВА 5.класе	0,9945	0,9945	црна	
Бачки Виногради	22	65	1452/2	ЊИВА 4.класе	0,022	0,022	црна	
Бачки Виногради	22	укупно			1,0165	1,0165		
Бачки Виногради	23	346	1513/2	ЊИВА 3.класе	0,0615	0,0615	роза	
Бачки Виногради	23	1672	1487/2	ЊИВА 3.класе	0,5381	0,5381	роза	
Бачки Виногради	23	укупно			0,5996	0,5996		
Бачки Виногради	24	1672	1488	ВОЋЊАК 1.класе	1,1055	1,1055	браон	
Бачки Виногради	24	укупно			1,1055	1,1055		
Бачки Виногради	25	65	1906	ЊИВА 3.класе	0,7829	0,7829	светло браон	
Бачки Виногради	25	65	1907	ЊИВА 4.класе	0,2113	0,2113	светло браон	
Бачки Виногради	25	65	1908	ВИНОГРАД 2.класе	0,0705	0,0705	светло браон	на терену њива
Бачки Виногради	25	65	1909	ЊИВА 4.класе	0,2818	0,2818	светло браон	
Бачки Виногради	25	65	1910	ЊИВА 3.класе	0,2032	0,2032	светло браон	
Бачки Виногради	25	65	1911	ЊИВА 4.класе	0,0809	0,0809	светло браон	
Бачки Виногради	25	65	1912	ЊИВА 4.класе	0,5335	0,5335	светло браон	
Бачки Виногради	25	укупно			2,1641	2,1641		сточар број 3
Бачки Виногради	26	65	1947/1	ВИНОГРАД 2.класе	0,0031	0,0031	наран- цаста	
Бачки Виногради	26	65	1947/2	ЊИВА 4.класе	0,1095	0,1095	наран- цаста	
Бачки Виногради	26	65	1947/3	ЊИВА 4.класе	0,1089	0,1089	наран- цаста	

Бачки Виногради	26	65	1947/4	ВИНОГРАД 2.класе	0,1085	0,1085	наран- цаста	
Бачки Виногради	26	65	1947/5	ВИНОГРАД 2.класе	0,1079	0,1079	наран- цаста	
Бачки Виногради	26	65	1947/6	ЊИВА 4.класе	0,1074	0,1074	наран- цаста	
Бачки Виногради	26	65	1947/7	ЊИВА 4.класе	0,1069	0,1069	наран- цаста	
Бачки Виногради	26	65	1948/1	ВИНОГРАД 2.класе	0,3296	0,3296	наран- цаста	
Бачки Виногради	26	65	1948/2	ВИНОГРАД 2.класе	0,1095	0,1095	наран- цаста	
Бачки Виногради	26	65	1948/3	ВИНОГРАД 2.класе	0,109	0,109	наран- цаста	
Бачки Виногради	26	65	1948/4	ВИНОГРАД 2.класе	0,1085	0,1085	наран- цаста	
Бачки Виногради	26	65	1948/5	ЊИВА 4.класе	0,108	0,108	наран- цаста	
Бачки Виногради	26	65	1948/6	ЊИВА 4.класе	0,1076	0,1076	наран- цаста	
Бачки Виногради	26	65	1948/7	ЊИВА 4.класе	0,1071	0,1071	наран- цаста	
Бачки Виногради	26	65	1949/1	ЊИВА 4.класе	0,1099	0,1099	наран- цаста	
Бачки Виногради	26	65	1949/2	ЊИВА 4.класе	0,11	0,11	наран- цаста	
Бачки Виногради	26	65	1949/3	ЊИВА 4.класе	0,11	0,11	наран- цаста	
Бачки Виногради	26	65	1949/4	ЊИВА 4.класе	0,1101	0,1101	наран- цаста	
Бачки Виногради	26	65	1950/1	ЊИВА 4.класе	0,1098	0,1098	наран- цаста	
Бачки Виногради	26	65	1950/2	ЊИВА 4.класе	0,1099	0,1099	наран- цаста	
Бачки Виногради	26	65	1950/3	ЊИВА 4.класе	0,1099	0,1099	наран- цаста	
Бачки Виногради	26	65	1951/1	ЊИВА 4.класе	0,1097	0,1097	наран- цаста	
Бачки Виногради	26	65	1951/2	ЊИВА 4.класе	0,1098	0,1098	наран-	

							цаста	
Бачки Виногради	26	65	2024/1	ЊИВА 4.класе	0,1067	0,1067	наран-цаста	
Бачки Виногради	26	65	2024/2	ЊИВА 4.класе	0,1061	0,1061	наран-цаста	
Бачки Виногради	26	65	2024/3	ЊИВА 4.класе	0,1057	0,1057	наран-цаста	
Бачки Виногради	26	65	2026/1	ЊИВА 4.класе	0,1065	0,1065	наран-цаста	
Бачки Виногради	26	65	2026/2	ЊИВА 4.класе	0,1059	0,1059	наран-цаста	
Бачки Виногради	26	65	2026/3	ЊИВА 4.класе	0,1055	0,1055	наран-цаста	
Бачки Виногради	26	укупно			3,2570	3,2570		
Бачки Виногради	27	65	1958/3	ЊИВА 4.класе	0,1103	0,1103	златна	
Бачки Виногради	27	65	2021/1	ЊИВА 4.класе	0,1103	0,1103	златна	
Бачки Виногради	27	65	2021/2	ЊИВА 4.класе	0,1103	0,1103	златна	
Бачки Виногради	27	65	2021/3	ЊИВА 4.класе	0,1102	0,1102	златна	
Бачки Виногради	27	65	2021/4	ЊИВА 4.класе	0,1102	0,1102	златна	
Бачки Виногради	27	65	2021/5	ЊИВА 4.класе	0,1102	0,1102	златна	
Бачки Виногради	27	65	2021/6	ЊИВА 4.класе	0,1102	0,1102	златна	
Бачки Виногради	27	65	2021/7	ЊИВА 4.класе	0,1225	0,1225	златна	
Бачки Виногради	27	65	2027/1	ЊИВА 4.класе	0,1044	0,1044	златна	
Бачки Виногради	27	65	2027/2	ЊИВА 4.класе	0,1039	0,1039	златна	
Бачки Виногради	27	65	2027/3	ЊИВА 4.класе	0,1034	0,1034	златна	
Бачки Виногради	27	65	2027/4	ЊИВА 4.класе	0,1029	0,1029	златна	
Бачки Виногради	27	65	2027/5	ЊИВА 4.класе	0,1025	0,1025	златна	
Бачки Виногради	27	65	2027/6	ЊИВА 4.класе	0,102	0,102	златна	
Бачки Виногради	27	65	2027/7	ЊИВА 4.класе	0,1015	0,1015	златна	
Бачки Виногради	27	65	2027/8	ЊИВА 4.класе	0,1014	0,1014	златна	
Бачки Виногради	27	65	2029/1	ЊИВА 5.класе	0,1043	0,1043	златна	
Бачки Виногради	27	65	2029/2	ЊИВА 5.класе	0,1038	0,1038	златна	
Бачки Виногради	27	65	2029/3	ЊИВА 5.класе	0,1033	0,1033	златна	
Бачки Виногради	27	65	2029/4	ЊИВА 5.класе	0,1028	0,1028	златна	
Бачки Виногради	27	65	2029/5	ЊИВА 5.класе	0,1024	0,1024	златна	
Бачки Виногради	27	65	2029/6	ЊИВА 5.класе	0,1019	0,1019	златна	
Бачки Виногради	27	65	2029/7	ЊИВА 5.класе	0,1015	0,1015	златна	
Бачки Виногради	27	65	2029/8	ЊИВА 5.класе	0,1057	0,1057	златна	

Бачки Виногради	27	укупно			2,5419	2,5419		
Бачки Виногради	28	65	3560	ЊИВА 4.класе	0,2999	0,2999	боја карамеле	
Бачки Виногради	28	65	3563	ВОЋЊАК 1.класе	2,1978	2,1978	боја карамеле	на терену њива 4. класе
Бачки Виногради	28	65	3564	ЛИВАДА 2.класе	1,8238	1,8238	боја карамеле	
Бачки Виногради	28	укупно			4,3215	4,3215		
Бачки Виногради	29	65	3552	ВОЋЊАК 1.класе	11,03	11,03	окер	на терену њива 4. класе
Бачки Виногради	29	65	3555	ВОЋЊАК 1.класе	11,247	11,247	окер	на терену њива 4. класе
Бачки Виногради	29	укупно			22,2770	22,2770		
Бачки Виногради	30	65	3549	ВОЋЊАК 1.класе	4,9893	4,9893	боја лешника	на терену њива 4. класе
Бачки Виногради	30	укупно			4,9893	4,9893		
Бачки Виногради	31	65	3542	ВОЋЊАК 1.класе	3,4942	3,4942	масли- наста	на терену њива 4. класе
Бачки Виногради	31	65	3543	ВОЋЊАК 1.класе	3,4871	3,4871	масли- наста	на терену њива 4. класе
Бачки Виногради	31	укупно			6,9813	6,9813		
Бачки Виногради	32	65	3524	ВОЋЊАК 1.класе	2,1591	2,1591	светло зелена	на терену њива 4. класе
Бачки Виногради	32	65	3525	ВОЋЊАК 1.класе	2,7997	2,7997	светло зелена	на терену њива 4. класе
Бачки Виногради	32	65	3541	ВОЋЊАК 1.класе	3,5013	3,5013	светло зелена	на терену њива 4. класе
Бачки Виногради	32	укупно			8,4601	8,4601		
Бачки Виногради	33	65	3544	ЊИВА 4.класе	6,0077	6,0077	светло плава	
Бачки Виногради	33	65	3545/1	ЊИВА 4.класе	6,5339	6,5339	светло плава	
Бачки Виногради	33	65	део 3545/2	ЊИВА 4.класе	7,0635	0,2262	светло плава	други део парцеле у јн 50
Бачки Виногради	33	65	3546	ЊИВА 4.класе	1,801	1,801	светло плава	
Бачки Виногради	33	укупно			21,4061	14,5688		
Бачки Виногради	34	65	3545/3	ВОЋЊАК 1.класе	3,6359	3,6359	тегет	на терену њива 4. класе
Бачки Виногради	34	65	3545/4	ВОЋЊАК 1.класе	4,3308	4,3308	тегет	на терену њива 4. класе
Бачки Виногради	34	укупно			7,9667	7,9667		

Бачки Виногради	35	346	4016	ВОЋЊАК 2.класе	0,0693	0,0693	светло сива	на терену њива 4. класе
Бачки Виногради	35	346	4017	ЛИВАДА 2.класе	0,1339	0,1339	светло сива	
Бачки Виногради	35	346	4018/1	ТРСТИК-МОЧВАРА 1.класе	0,1611	0,1611	светло сива	
Бачки Виногради	35	укупно			0,3643	0,3643		
Бачки Виногради	36	65	2584	ВОЋЊАК 1.класе	4,6971	4,6971	жута	на терену њива 4. класе
Бачки Виногради	36	65	2585	ВОЋЊАК 1.класе	4,2877	4,2877	жута	на терену њива 4. класе
Бачки Виногради	36	укупно			8,9848	8,9848		
Бачки Виногради	37	65	део 2580/1	ВОЋЊАК 1.класе	6,6600	3,4597	зелена	на терену њива 4. класе, други део у јн 49
Бачки Виногради	37	65	2581/1	ВОЋЊАК 1.класе	7,9545	7,9545	зелена	на терену њива 4. класе
Бачки Виногради	37	65	2582	ВОЋЊАК 1.класе	5,6726	5,6726	зелена	на терену њива 4. класе
Бачки Виногради	37	укупно			20,2871	17,0868		
Бачки Виногради	38	65	2971/1	ЊИВА 3.класе	0,1029	0,1029	плава	
Бачки Виногради	38	65	2972	ЛИВАДА 3.класе	0,2419	0,2419	плава	
Бачки Виногради	38	65	2977/2	ЊИВА 3.класе	0,5097	0,5097	плава	
Бачки Виногради	38	65	2979/1	ЛИВАДА 2.класе	0,6201	0,6201	плава	
Бачки Виногради	38	65	2979/1	ЛИВАДА 3.класе	1,0882	1,0882	плава	
Бачки Виногради	38	65	2980/1	ЊИВА 4.класе	0,3707	0,3707	плава	
Бачки Виногради	38	укупно			2,9335	2,9335		
Бачки Виногради	39	65	2995	ЛИВАДА 3.класе	1,5269	1,5269	ружи- часта	
Бачки Виногради	39	укупно			1,5269	1,5269		
Бачки Виногради	40	65	3820	ЛИВАДА 2.класе	0,6026	0,6026	светло браон	3 степен заштите - СРП Селевењске пустаре
Бачки Виногради	40	65	3821	ЛИВАДА 2.класе	0,5652	0,5652	светло браон	3 степен заштите - СРП Селевењске пустаре
Бачки Виногради	40	65	3822	ЛИВАДА 2.класе	0,4673	0,4673	светло браон	3 степен заштите - СРП Селевењске пустаре
Бачки Виногради	40	65	3823	ЛИВАДА 2.класе	1,2188	1,2188	светло браон	3 степен заштите - СРП Селевењске пустаре
Бачки Виногради	40	65	3824	ЛИВАДА 2.класе	0,5406	0,5406	светло браон	3 степен заштите - СРП Селевењске пустаре
Бачки Виногради	40	65	3825	ЛИВАДА 2.класе	0,5688	0,5688	светло браон	3 степен заштите - СРП Селевењске пустаре
Бачки Виногради	40	65	3826/1	ЛИВАДА 2.класе	0,5842	0,5842	светло	3 степен заштите - СРП

							браон	Селевењске пустаре
Бачки Виногради	40	65	3826/2	ЛИВАДА 2.класе	0,5346	0,5346	светло браон	3 степен заштите - СРП Селевењске пустаре
Бачки Виногради	40	65	3827	ЛИВАДА 2.класе	0,5662	0,5662	светло браон	3 степен заштите - СРП Селевењске пустаре
Бачки Виногради	40	65	3828	ЛИВАДА 2.класе	0,5669	0,5669	светло браон	3 степен заштите - СРП Селевењске пустаре
Бачки Виногради	40	65	3829	ЛИВАДА 2.класе	0,5734	0,5734	светло браон	3 степен заштите - СРП Селевењске пустаре
Бачки Виногради	40	65	3830	ЛИВАДА 2.класе	1,5826	1,5826	светло браон	3 степен заштите - СРП Селевењске пустаре
Бачки Виногради	40	65	3831	ЛИВАДА 2.класе	0,5608	0,5608	светло браон	3 степен заштите - СРП Селевењске пустаре
Бачки Виногради	40	65	3832	ЛИВАДА 2.класе	0,6388	0,6388	светло браон	3 степен заштите - СРП Селевењске пустаре
Бачки Виногради	40	65	3833	ЛИВАДА 2.класе	0,6335	0,6335	светло браон	3 степен заштите - СРП Селевењске пустаре
Бачки Виногради	40	65	3834	ЛИВАДА 2.класе	0,5141	0,5141	светло браон	3 степен заштите - СРП Селевењске пустаре
Бачки Виногради	40	65	3835	ЛИВАДА 2.класе	0,606	0,606	светло браон	3 степен заштите - СРП Селевењске пустаре
Бачки Виногради	40	65	3836	ЛИВАДА 2.класе	0,5277	0,5277	светло браон	3 степен заштите - СРП Селевењске пустаре
Бачки Виногради	40	65	3837	ЛИВАДА 2.класе	0,4629	0,4629	светло браон	3 степен заштите - СРП Селевењске пустаре
Бачки Виногради	40	65	3840	ЊИВА 2.класе	3,8538	3,8538	светло браон	3 степен заштите - СРП Селевењске пустаре
Бачки Виногради	40	65	3842	ЛИВАДА 2.класе	0,5554	0,5554	светло браон	3 степен заштите - СРП Селевењске пустаре
Бачки Виногради	40	65	3843	ЛИВАДА 2.класе	0,5797	0,5797	светло браон	3 степен заштите - СРП Селевењске пустаре
Бачки Виногради	40	65	3846	ЛИВАДА 2.класе	1,5675	1,5675	светло браон	3 степен заштите - СРП Селевењске пустаре
Бачки Виногради	40	65	3847	ЛИВАДА 2.класе	0,9829	0,9829	светло браон	3 степен заштите - СРП Селевењске пустаре
Бачки Виногради	40	укупно			19,8543	19,8543		
Бачки Виногради	41	65	3849/1	ЊИВА 2.класе	0,1528	0,1528	наран- цаста	3 степен заштите - СРП Селевењске пустаре
Бачки Виногради	41	65	3849/2	ЊИВА 2.класе	0,3308	0,3308	наран-	3 степен заштите - СРП

							цаста	Селевењске пустаре
Бачки Виногради	41	65	3850/1	ЊИВА 2.класе	0,3432	0,3432	наран- цаста	3 степен заштите - СРП Селевењске пустаре
Бачки Виногради	41	65	3850/2	ЊИВА 2.класе	0,7407	0,7407	наран- цаста	3 степен заштите - СРП Селевењске пустаре
Бачки Виногради	41	65	3851/1	ЊИВА 2.класе	0,1233	0,1233	наран- цаста	3 степен заштите - СРП Селевењске пустаре
Бачки Виногради	41	65	3851/2	ЊИВА 2.класе	0,6273	0,6273	наран- цаста	3 степен заштите - СРП Селевењске пустаре
Бачки Виногради	41	укупно			2,3181	2,3181		сточар број 5
Бачки Виногради	42	65	1289	ЊИВА 5.класе	0,1223	0,1223		
Бачки Виногради	42	укупно			0,1223	0,1223		
Бачки Виногради	43	65	3852	ЛИВАДА 2.класе	0,6233	0,6233	боја карамеле	2 степен заштите - СРП Селевењске пустаре
Бачки Виногради	43	65	3853	ЛИВАДА 2.класе	0,5568	0,5568	боја карамеле	2 степен заштите - СРП Селевењске пустаре
Бачки Виногради	43	65	3854	ЛИВАДА 2.класе	0,5285	0,5285	боја карамеле	2 степен заштите - СРП Селевењске пустаре
Бачки Виногради	43	65	3855	ЛИВАДА 2.класе	0,6349	0,6349	боја карамеле	2 степен заштите - СРП Селевењске пустаре
Бачки Виногради	43	65	3856	ЛИВАДА 2.класе	0,6166	0,6166	боја карамеле	2 степен заштите - СРП Селевењске пустаре
Бачки Виногради	43	65	3857	ЊИВА 2.класе	0,6134	0,6134	боја карамеле	2 степен заштите - СРП Селевењске пустаре
Бачки Виногради	43	65	3859/1	ЛИВАДА 2.класе	0,3761	0,3761	боја карамеле	2 степен заштите - СРП Селевењске пустаре
Бачки Виногради	43	укупно			3,9496	3,9496		
Бачки Виногради	44	65	3864	ЊИВА 2.класе	3,0277	3,0277	окер	2 степен заштите - СРП Селевењске пустаре
Бачки Виногради	44	65	3876/3	ЛИВАДА 2.класе	0,2877	0,2877	окер	2 степен заштите - СРП Селевењске пустаре
Бачки Виногради	44	65	3877	ЛИВАДА 2.класе	0,1393	0,1393	окер	2 степен заштите - СРП Селевењске пустаре
Бачки Виногради	44	65	3878	ЛИВАДА 2.класе	0,2232	0,2232	окер	2 степен заштите - СРП Селевењске пустаре
Бачки Виногради	44	65	3879	ЛИВАДА 2.класе	0,2405	0,2405	окер	2 степен заштите - СРП Селевењске пустаре
Бачки Виногради	44	65	3880	ЛИВАДА 2.класе	0,4617	0,4617	окер	2 степен заштите - СРП Селевењске пустаре

Бачки Виногради	44	65	3882/1	ЛИВАДА 2.класе	0,718	0,718	окер	2 степен заштите - СРП Селевењске пустаре
Бачки Виногради	44	65	3882/2	ЛИВАДА 2.класе	0,8191	0,8191	окер	2 степен заштите - СРП Селевењске пустаре
Бачки Виногради	44	65	3886/1	ЊИВА 2.класе	7,6455	7,6455	окер	2 степен заштите - СРП Селевењске пустаре
Бачки Виногради	44	укупно			13,5627	13,5627		
Бачки Виногради	45	65	3866	ЛИВАДА 2.класе	0,5801	0,5801	боја лешника	2 степен заштите - СРП Селевењске пустаре
Бачки Виногради	45	65	3867/1	ЊИВА 2.класе	1,2387	1,2387	боја лешника	2 степен заштите - СРП Селевењске пустаре
Бачки Виногради	45	65	3868/1	ЛИВАДА 2.класе	0,3736	0,3736	боја лешника	2 степен заштите - СРП Селевењске пустаре
Бачки Виногради	45	65	3869	ЛИВАДА 2.класе	0,1092	0,1092	боја лешника	2 степен заштите - СРП Селевењске пустаре
Бачки Виногради	45	65	3870/1	ЛИВАДА 2.класе	0,1167	0,1167	боја лешника	2 степен заштите - СРП Селевењске пустаре
Бачки Виногради	45	65	3870/2	ЛИВАДА 2.класе	0,1482	0,1482	боја лешника	2 степен заштите - СРП Селевењске пустаре
Бачки Виногради	45	65	3870/3	ЛИВАДА 2.класе	0,1717	0,1717	боја лешника	2 степен заштите - СРП Селевењске пустаре
Бачки Виногради	45	65	3870/6	ЛИВАДА 2.класе	0,1386	0,1386	боја лешника	2 степен заштите - СРП Селевењске пустаре
Бачки Виногради	45	65	3871/1	ЛИВАДА 2.класе	0,2761	0,2761	боја лешника	2 степен заштите - СРП Селевењске пустаре
Бачки Виногради	45	65	3871/3	ЊИВА 2.класе	0,2444	0,2444	боја лешника	2 степен заштите - СРП Селевењске пустаре
Бачки Виногради	45	65	3871/4	ЊИВА 2.класе	0,3347	0,3347	боја лешника	2 степен заштите - СРП Селевењске пустаре
Бачки Виногради	45	65	3871/7	ЊИВА 2.класе	0,3487	0,3487	боја лешника	2 степен заштите - СРП Селевењске пустаре
Бачки Виногради	45	укупно			4,0807	4,0807		
Бачки Виногради	46	65	3871/6	ЛИВАДА 2.класе	0,7548	0,7548	масли- наста	2 степен заштите - СРП Селевењске пустаре
Бачки Виногради	46	65	3886/4	ЊИВА 2.класе	0,863	0,863	масли- наста	2 степен заштите - СРП Селевењске пустаре
Бачки Виногради	46	65	3886/5	ЛИВАДА 2.класе	2,302	2,302	масли- наста	2 степен заштите - СРП Селевењске пустаре
Бачки Виногради	46	укупно			3,9198	3,9198		сточар број 19

Бачки Виногради	47	65	3886/25	ЛИВАДА 2.класе	5,7668	5,7668	светло зелена	3 степен заштите - СРП Селевењске пустаре
Бачки Виногради	47	укупно			5,7668	5,7668		
Бачки Виногради	48	65	3886/8	ЛИВАДА 2.класе	11,7468	11,7468	сива	
Бачки Виногради	48	укупно			11,7468	11,7468		сточар број 18
Бачки Виногради	49	65	део 2580/1	ВОЋЊАК 1.класе	6,6600	3,2003	светло сива	на терену њива 4. класе, други део у јн 37
Бачки Виногради	49	укупно			6,6600	3,2003		
Бачки Виногради	50	65	део 3545/2	ЊИВА 4.класе	7,0635	6,8373	црвена	други део парцеле у јн 33
Бачки Виногради	50	укупно			7,0635	6,8373		
Бачки Виногради	51	65	део 378	ПАШЊАК 2.класе	27,0338	2,9395	жута	3 степен заштите - СРП Селевењске пустаре, други део парцеле у 3
Бачки Виногради	51	укупно			27,0338	2,9395		
Бачки Виногради	52	65	1899/1	ВОЋЊАК 2.класе	0,8727	0,8727	зелена	
Бачки Виногради	52	65	1902	ВИНОГРАД 2.КЛАСЕ	0,282	0,282	зелена	
Бачки Виногради	52	65	1903	ВИНОГРАД 2.КЛАСЕ	0,1268	0,1268	зелена	
Бачки Виногради	52	65	1904	ЊИВА 4.класе	0,1514	0,1514	зелена	
Бачки Виногради	52	65	1905	ЊИВА 4.класе	0,5622	0,5622	зелена	
Бачки Виногради	52	65	1953	ЊИВА 4.класе	0,1099	0,1099	зелена	
Бачки Виногради	52	65	1955/1	ЊИВА 4.класе	0,1099	0,1099	зелена	
Бачки Виногради	52	65	1955/2	ЊИВА 4.класе	0,1098	0,1098	зелена	
Бачки Виногради	52	65	1956/1	ЊИВА 4.класе	0,1098	0,1098	зелена	
Бачки Виногради	52	65	1956/2	ЊИВА 4.класе	0,1098	0,1098	зелена	
Бачки Виногради	52	65	1956/3	ЊИВА 4.класе	0,1098	0,1098	зелена	
Бачки Виногради	52	65	1957	ЊИВА 4.класе	0,1097	0,1097	зелена	
Бачки Виногради	52	65	1958/1	ЊИВА 4.класе	0,1097	0,1097	зелена	
Бачки Виногради	52	65	1958/2	ЊИВА 4.класе	0,1097	0,1097	зелена	
Бачки Виногради	52	65	1960	ЊИВА 4.класе	0,3684	0,3684	зелена	
Бачки Виногради	52	65	2006/2	ЛИВАДА 2.класе	0,0013	0,0013	зелена	
Бачки Виногради	52	65	2006/2	ЛИВАДА 2.класе	0,2313	0,2313	зелена	
Бачки Виногради	52	65	2007/1	ЊИВА 4.класе	0,9434	0,9434	зелена	
Бачки Виногради	52	65	2020/1	ЊИВА 4.класе	0,1098	0,1098	зелена	
Бачки Виногради	52	65	2020/2	ЊИВА 4.класе	0,1098	0,1098	зелена	
Бачки Виногради	52	65	2020/3	ЊИВА 4.класе	0,1098	0,1098	зелена	
Бачки Виногради	52	65	2020/4	ЊИВА 4.класе	0,1099	0,1099	зелена	

Бачки Виногради	52	65	2020/5	ЊИВА 4.класе	0,1098	0,1098	зелена	
Бачки Виногради	52	65	2020/6	ЊИВА 4.класе	0,1098	0,1098	зелена	
Бачки Виногради	52	65	2020/7	ЊИВА 4.класе	0,1099	0,1099	зелена	
Бачки Виногради	52	65	2020/8	ЊИВА 4.класе	0,1282	0,1282	зелена	
Бачки Виногради	52	укупно			5,4246	5,4246	зелена	
Бачки Виногради	53	65	2006/1	ЛИВАДА 2.класе	0,3488	0,3488	црвена	
Бачки Виногради	53	65	2006/1	ЛИВАДА 2.класе	0,2413	0,2413	црвена	
Бачки Виногради	53	65	2010	ТРСТИК-МОЧВАРА 3.класе	0,0772	0,0772	црвена	
Бачки Виногради	53	65	2013	ЊИВА 4.класе	0,2115	0,2115	црвена	
Бачки Виногради	53	укупно			0,8788	0,8788		
Бачки Виногради		УКУПНО КО			390,5390	349,7817		
Бајмок	54	202	5147	ЊИВА 3.класе	0,6315	0,1047	боја лешника	сувласништво са Гарајски Робертом и др.
Бајмок	54	укупно			0,6315	0,1047		
Бајмок	55	1371	5269	ЊИВА 2.класе	2,0304	1,5228	тегет	сувласништво са Шухајда Јаношом
Бајмок	55	укупно			2,0304	1,5228		
Бајмок	56	402	5268	ЊИВА 2.класе	2,0858	2,0858	сива	
Бајмок	56	укупно			2,0858	2,0858		
Бајмок	57	402	5247	ЊИВА 4.класе	0,5755	0,5755	црвена	
Бајмок	57	402	5248	ЊИВА 4.класе	2,4506	2,4506	црвена	
Бајмок	57	укупно			3,0261	3,0261		
Бајмок	58	6055	5256	ЊИВА 4.класе	1,5738	1,0492	жута	сувласништво са Месарош Јожефом
Бајмок	58	укупно			1,5738	1,0492		
Бајмок	59	402	5257/1	ЊИВА 4.класе	0,9075	0,9075	зелена	
Бајмок	59	402	5257/2	ЊИВА 4.класе	0,9362	0,9362	зелена	
Бајмок	59	укупно			1,8437	1,8437		
Бајмок	60	402	5264	ЊИВА 4.класе	3,4503	3,4503	плава	
Бајмок	60	укупно			3,4503	3,4503		сточар број 20
Бајмок	61	402	5273	ЊИВА 4.класе	2,6550	2,6550	ружи- часта	
Бајмок	61	402	5274	ЊИВА 4.класе	1,2188	1,2188	ружи- часта	
Бајмок	61	402	5281	ЊИВА 4.класе	2,7112	2,7112	ружи- часта	
Бајмок	61	укупно			6,5850	6,5850		сточар број 20

Бајмок	62	402	4854/4	ЊИВА 4.класе	3,2654	3,2654	црна	
Бајмок	62	402	5284/4	ЊИВА 4.класе	1,4906	1,4906	црна	
Бајмок	62	укупно			4,7560	4,7560		сточар број 20
Бајмок	63	402	5312	ЊИВА 4.класе	3,7253	3,7253	наран-цаста	
Бајмок	63	402	5314	ЊИВА 4.класе	2,5842	2,5842	наран-цаста	
Бајмок	63	402	5315	ЊИВА 4.класе	0,5178	0,5178	наран-цаста	
Бајмок	63	укупно			6,8273	6,8273		
Бајмок	64	402	5301	ЊИВА 4.класе	1,2987	1,2987	златна	
Бајмок	64	402	5302/1	ЊИВА 4.класе	0,8452	0,8452	златна	
Бајмок	64	402	5302/2	ЊИВА 4.класе	0,8453	0,8453	златна	
Бајмок	64	402	5303	ЊИВА 4.класе	0,8000	0,8000	златна	
Бајмок	64	укупно			3,7892	3,7892		
Бајмок	65	402	5295	ЊИВА 4.класе	2,0393	2,0393	боја карамеле	
Бајмок	65	402	5296	ЊИВА 4.класе	0,7662	0,7662	боја карамеле	
Бајмок	65	укупно			2,8055	2,8055		
Бајмок	66	402	5206	ЊИВА 1.класе	1,5384	1,5384	окер	
Бајмок	66	402	5206	ЊИВА 3.класе	1,2395	1,2395	окер	
Бајмок	66	402	5207/3	ПАШЊАК 1.класе	0,0746	0,0746	окер	
Бајмок	66	402	5208/3	ЊИВА 1.класе	0,2600	0,2600	окер	
Бајмок	66	402	5208/3	ЊИВА 3.класе	0,3387	0,3387	окер	
Бајмок	66	укупно			3,4512	3,4512		
Бајмок	67	402	5199/1	ЊИВА 3.класе	0,608	0,608	боја лешника	
Бајмок	67	402	5199/2	ЊИВА 3.класе	0,308	0,308	боја лешника	
Бајмок	67	укупно			0,9160	0,9160		
Бајмок	68	402	5199/3	ЊИВА 1.класе	0,7526	0,7526	масли-наста	
Бајмок	68	402	5199/3	ЊИВА 3.класе	0,6195	0,6195	масли-наста	
Бајмок	68	402	5199/4	ЊИВА 1.класе	0,3765	0,3765	масли-наста	
Бајмок	68	402	5199/4	ЊИВА 3.класе	0,3210	0,3210	масли-	

							наста	
Бајмок	68	укупно			2,0696	2,0696		
Бајмок	69	402	5185	ЊИВА 1.класе	2,6127	2,6127	светло зелена	
Бајмок	69	402	5185	ЊИВА 2.класе	1,5873	1,5873	светло зелена	
Бајмок	69	укупно			4,2000	4,2000		
Бајмок	70	402	5183	ЊИВА 1.класе	1,8046	1,8046	светло плава	
Бајмок	70	402	5183	ЊИВА 2.класе	0,9143	0,9143	светло плава	
Бајмок	70	укупно			2,7189	2,7189		
Бајмок	71	402	5175/4	ЊИВА 1.класе	0,6213	0,6213	тегет	
Бајмок	71	укупно			0,6213	0,6213		
Бајмок	72	402	5693/1	ЊИВА 3.класе	0,8405	0,8405	светло браон	
Бајмок	72	укупно			0,8405	0,8405		
Бајмок	73	402	5924/1	ЊИВА 1.класе	1,4133	1,4133	жута	
Бајмок	73	укупно			1,4133	1,4133		
Бајмок	74	402	5943/1	ЊИВА 1.класе	0,7700	0,7700	зелена	
Бајмок	74	укупно			0,7700	0,7700		
Бајмок	75	402	5959/2	ЊИВА 1.класе	1,5568	1,5568	ружи- часта	
Бајмок	75	укупно			1,5568	1,5568		
Бајмок	76	402	5979	ЊИВА 2.класе	0,7648	0,7648	црна	
Бајмок	76	укупно			0,7648	0,7648		
Бајмок	77	402	7999	ЊИВА 2.класе	1,2953	1,2953	роза	
Бајмок	77	укупно			1,2953	1,2953		
Бајмок	78	402	8767/1	ПАШЊАК 1.класе	2,8234	2,8234	браон	
Бајмок	78	402	8771	ЊИВА 1.класе	0,1324	0,1324	браон	
Бајмок	78	402	8772	ЊИВА 1.класе	0,1915	0,1915	браон	
Бајмок	78	укупно			3,1473	3,1473		
Бајмок	79	402	8767/10	ЊИВА 1.класе	5,5511	5,5511	светло браон	
Бајмок	79	укупно			5,5511	5,5511		
Бајмок	80	402	9098	ЊИВА 4.класе	0,7983	0,7983	наран- цаста	
Бајмок	80	укупно			0,7983	0,7983		

Бајмок	81	402	9171	ЊИВА 3.класе	0,6333	0,6333	златна	
Бајмок	81	укупно			0,6333	0,6333		
Бајмок	82	402	9152	ЊИВА 4.класе	2,4652	2,4652	окер	
Бајмок	82	402	9153	ЊИВА 4.класе	1,1665	1,1665	окер	
Бајмок	82	укупно			3,6317	3,6317		
Бајмок	83	402	9434/2	ЊИВА 1.класе	1,7246	1,7246	боја лешника	
Бајмок	83	402	9440	ЊИВА 2.класе	0,2886	0,2886	боја лешника	
Бајмок	83	402	9444	ЊИВА 1.класе	0,2679	0,2679	боја лешника	
Бајмок	83	укупно			2,2811	2,2811		
Бајмок	84	402	9405	ЊИВА 2.класе	0,9541	0,9541	масли-наста	
Бајмок	84	402	9407	ПАШЊАК 1.класе	0,3788	0,3788	масли-наста	
Бајмок	84	402	9422	ЊИВА 1.класе	1,1557	1,1557	масли-наста	
Бајмок	84	укупно			2,4886	2,4886		
Бајмок	85	849	10011	ЊИВА 1.класе	1,1533	0,3844	светло плава	сувласништво са От Терезијом и др.
Бајмок	85	укупно			1,1533	0,3844		
Бајмок	86	402	11244/4	ЊИВА 3.класе	0,4151	0,4151	светло браон	
Бајмок	86	укупно			0,4151	0,4151		
Бајмок	87	402	11000/1	ЊИВА 3.класе	0,2717	0,2717	боја карамеле	
Бајмок	87	укупно			0,2717	0,2717		
Бајмок	88	402	12100/15	ЊИВА 2.класе	1,5025	1,5025	масли-наста	
Бајмок	88	402	12100/15	ЊИВА 3.класе	0,0955	0,0955	масли-наста	
Бајмок	88	укупно			1,5980	1,5980		
Бајмок	89	4329	12318	ЊИВА 2.класе	0,5450	0,2725	светло зелена	сувласништво са Перчић Маријом
Бајмок	89	укупно			0,5450	0,2725		
Бајмок	90	402	12117	ЊИВА 2.класе	1,1748	1,1748	тегет	
Бајмок	90	укупно			1,1748	1,1748		

Бајмок	91	402	9966	ЊИВА 1.класе	0,6132	0,6132	сива	
Бајмок	91	укупно			0,6132	0,6132		
Бајмок	92	966	7093	ЊИВА 1.класе	0,3034	0,3034	црна	
Бајмок	92	966	7095	ЊИВА 1.класе	0,1654	0,1654	црна	
Бајмок	92	укупно			0,4688	0,4688		
Бајмок	93	1866	7651/1	ЊИВА 1.класе	0,6010	0,4007	роза	сувласништво са Маравић Марком и др.
Бајмок	93	укупно			0,6010	0,4007		
Бајмок	94	402	7874	ЊИВА 3.класе	0,8827	0,8827	светло зелена	
Бајмок	94	укупно			0,8827	0,8827		
Бајмок	95	402	7651/11	ЊИВА 1.класе	0,1765	0,1765	тегет	
Бајмок	95	402	7651/11	ЊИВА 2.класе	0,1369	0,1369	тегет	
Бајмок	95	укупно			0,3134	0,3134		
Бајмок	96	550	6721	ЊИВА 2.класе	3,1443	0,4794	златна	сувласништво са Ковачевић Мирјаном
Бајмок	96	укупно			3,1443	0,4794		
Бајмок	97	402	6845	ЊИВА 2.класе	0,5582	0,5582	окер	
Бајмок	97	402	6847	ЊИВА 2.класе	1,3080	1,3080	окер	
Бајмок	97	укупно			1,8662	1,8662		
Бајмок	98	402	13805/2	ЊИВА 2.класе	0,4170	0,4170	боја лешника	
Бајмок	98	укупно			0,4170	0,4170		
Бајмок	99	966	9381	ВИНОГРАД 2.класе	0,0829	0,0829	масли- наста	
Бајмок	99	укупно			0,0829	0,0829		
Бајмок	100	402	13064/1	ЊИВА 1.класе	0,3916	0,3916	тегет	
Бајмок	100	укупно			0,3916	0,3916		
Бајмок	101	402	8475/2	ЊИВА 1.класе	0,3062	0,3062	сива	
Бајмок	101	402	8476/2	ЊИВА 1.класе	0,3118	0,3118	сива	
Бајмок	101	укупно			0,6180	0,6180		
Бајмок		УКУПНО КО			93,1107	87,6451		
Биково	102	289	893/1	ЊИВА 1.класе	0,4648	0,4648	црвена	
Биково	102	289	893/2	ЊИВА 1.класе	0,5555	0,5555	црвена	
Биково	102	укупно			1,0203	1,0203		
Биково	103	289	899	ЊИВА 1.класе	0,2979	0,2979	зелена	
Биково	103	укупно			0,2979	0,2979		

Биково	104	289	912	ЊИВА 1.класе	0,8786	0,8786	плава	
Биково	104	укупно			0,8786	0,8786		
Биково	105	289	726/2	ЊИВА 1.класе	5,4920	5,4920	зелена	
Биково	105	укупно			5,4920	5,4920		
Биково	106	289	306/5	ТРСТИК-МОЧВАРА 3.класе	0,3226	0,3226	плава	
Биково	106	289	306/9	ЊИВА 2.класе	0,0701	0,0701	плава	
Биково	106	289	306/10	ЊИВА 2.класе	0,0831	0,0831	плава	
Биково	106	289	306/11	ТРСТИК-МОЧВАРА 3.класе	0,1472	0,1472	плава	
Биково	106	укупно			0,6230	0,6230		
Биково	107	289	298/1	ЊИВА 1.класе	0,0450	0,0450	ружи- часта	
Биково	107	289	298/1	ТРСТИК-МОЧВАРА 3.класе	0,6036	0,6036	ружи- часта	
Биково	107	укупно			0,6486	0,6486		
Биково	108	289	287/2	ЊИВА 2.класе	0,6870	0,6870	црна	
Биково	108	289	287/13	ЊИВА 2.класе	0,1274	0,1274	црна	
Биково	108	289	део 288/2	ТРСТИК-МОЧВАРА 3.класе	0,4082	0,1902	црна	други део парцеле ретитуција правоснажна решења
Биково	108	289	289/1	ТРСТИК-МОЧВАРА 3.класе	0,3608	0,3608	црна	
Биково	108	укупно			1,5834	1,3654		
Биково	109	289	766/4	ЊИВА 3.класе	0,6135	0,6135	роза	
Биково	109	укупно			0,6135	0,6135		
Биково	110	289	573	ЊИВА 1.класе	0,8700	0,8700	браон	
Биково	110	укупно			0,8700	0,8700		
Биково	111	289	1370/2	ЊИВА 2.класе	0,3600	0,3600	светло зелена	
Биково	111	укупно			0,3600	0,3600		
Биково	112	289	1326/1	ЊИВА 3.класе	1,1660	1,1660	светло плава	
Биково	112	укупно			1,1660	1,1660		
Биково	113	289	1814	ЊИВА 2.класе	0,4308	0,4308	ружи- часта	
Биково	113	укупно			0,4308	0,4308		
Биково	114	289	1828	ЊИВА 2.класе	0,4064	0,4064	браон	
Биково	114	укупно			0,4064	0,4064		
Биково	115	289	1938	ЊИВА 2.класе	0,4566	0,4566	светло браон	

Биково	115	укупно			0,4566	0,4566		
Биково	116	289	1951	ЊИВА 2.класе	0,4500	0,4500	златна	
Биково	116	укупно			0,4500	0,4500		
Биково	117	289	1971	ЊИВА 2.класе	0,5343	0,5343	боја карамеле	
Биково	117	укупно			0,5343	0,5343		
Биково	118	289	1750/2	ЊИВА 2.класе	0,7343	0,7343	окер	
Биково	118	укупно			0,7343	0,7343		
Биково	119	289	1746/1	ЊИВА 2.класе	0,3321	0,3321	зелена	
Биково	119	укупно			0,3321	0,3321		
Биково	120	1490	2959/1	ЊИВА 2.класе	0,3665	0,3665	боја карамеле	
Биково	120	1490	2959/1	ЊИВА 3.класе	0,5235	0,5235	боја карамеле	
Биково	120	укупно			0,8900	0,8900		
Биково	121	289	3366/3	ЊИВА 3.класе	0,0073	0,0073	ружи- часта	
Биково	121	289	3370/1	ЊИВА 3.класе	0,1055	0,1055	ружи- часта	
Биково	121	289	3370/2	ЊИВА 2.класе	0,1213	0,1213	ружи- часта	
Биково	121	укупно			0,2341	0,2341		
Биково	122	289	3373/3	ЊИВА 2.класе	0,2187	0,2187	црна	
Биково	122	289	3373/4	ЊИВА 2.класе	0,1455	0,1455	црна	
Биково	122	289	3373/6	ЊИВА 2.класе	0,0783	0,0783	црна	
Биково	122	289	3381/2	ЊИВА 2.класе	0,2537	0,2537	црна	
Биково	122	289	3384/2	ЊИВА 2.класе	0,4246	0,4246	црна	
Биково	122	289	3385/2	ЊИВА 2.класе	0,1212	0,1212	црна	
Биково	122	289	3387/2	ЊИВА 2.класе	0,1385	0,1385	црна	
Биково	122	укупно			1,3805	1,3805		
Биково	123	289	3388/2	ЊИВА 2.класе	0,0008	0,0008	роза	
Биково	123	289	3406/4	ЊИВА 2.класе	0,0136	0,0136	роза	
Биково	123	289	3406/5	ЊИВА 2.класе	0,0492	0,0492	роза	
Биково	123	289	3408/1	ЊИВА 2.класе	0,2199	0,2199	роза	
Биково	123	289	3408/4	ЊИВА 2.класе	0,4160	0,4160	роза	
Биково	123	289	3408/6	ЊИВА 2.класе	0,3493	0,3493	роза	
Биково	123	289	3436/3	ЊИВА 3.класе	0,2985	0,2985	роза	
Биково	123	289	3438/5	ЊИВА 2.класе	0,2972	0,2972	роза	

Биково	123	289	3438/7	ЊИВА 2.класе	0,2385	0,2385	роза	
Биково	123	289	3438/8	ЊИВА 2.класе	0,1814	0,1814	роза	
Биково	123	289	3438/12	ЊИВА 2.класе	0,1068	0,1068	роза	
Биково	123	289	3438/14	ЊИВА 2.класе	0,3355	0,3355	роза	
Биково	123	289	3442/2	ЊИВА 3.класе	0,0338	0,0338	роза	
Биково	123	укупно			2,5405	2,5405		
Биково	124	289	3436/1	ЊИВА 2.класе	1,6861	1,6861	браон	
Биково	124	289	3406/3	ЊИВА 2.класе	0,2641	0,2641	браон	
Биково	124	укупно			1,9502	1,9502		
Биково	125	289	3408/2	ЊИВА 2.класе	0,5863	0,5863	наран- цаста	
Биково	125	289	3438/1	ЊИВА 3.класе	0,3013	0,3013	наран- цаста	
Биково	125	укупно			0,8876	0,8876		
Биково	126	289	3436/2	ЊИВА 3.класе	0,0292	0,0292	златна	
Биково	126	289	3437/2	ПАШЊАК 1.класе	0,0912	0,0912	златна	
Биково	126	289	3438/4	ЊИВА 2.класе	0,4138	0,4138	златна	
Биково	126	укупно			0,5342	0,5342		
Биково	127	289	2581/2	ЊИВА 2.класе	1,8244	1,8244	светло зелена	
Биково	127	укупно			1,8244	1,8244		
Биково	128	289	2598/1	ПАШЊАК 1.класе	4,0464	4,0464	ружи- часта	
Биково	128	укупно			4,0464	4,0464		
Биково	129	289	2603/2	ПАШЊАК 1.класе	1,2914	1,2914	црна	
Биково	129	укупно			1,2914	1,2914		
Биково	130	289	2719	ЊИВА 2.класе	1,6323	1,6323	роза	
Биково	130	289	2720	ЊИВА 2.класе	0,3840	0,3840	роза	
Биково	130	укупно			2,0163	2,0163		
Биково	131	1995	2121/3	ЊИВА 1.класе	0,7926	0,7926	златна	
Биково	131	укупно			0,7926	0,7926		
Биково	132	289	2256/110	ЊИВА 2.класе	0,4358	0,4358	боја карамеле	
Биково	132	укупно			0,4358	0,4358		
Биково	133	289	2230	ЊИВА 2.класе	0,1337	0,1337	окер	
Биково	133	укупно			0,1337	0,1337		
Биково	134	289	1229	ЊИВА 2.класе	2,9841	2,9841	боја карамеле	

Биково	134	289	1230/1	ЊИВА 2.класе	0,5791	0,5791	боја карамеле	
Биково	134	289	1230/3	ЊИВА 2.класе	0,5789	0,5789	боја карамеле	
Биково	134	289	1230/4	ЊИВА 2.класе	0,5788	0,5788	боја карамеле	
Биково	134	289	1230/5	ЊИВА 2.класе	0,5796	0,5796	боја карамеле	
Биково	134	289	1257/3	ЊИВА 2.класе	0,1851	0,1851	боја карамеле	
Биково	134	289	1257/4	ЊИВА 2.класе	0,1528	0,1528	боја карамеле	
Биково	134	289	1258/2	ЊИВА 2.класе	0,5487	0,5487	боја карамеле	
Биково	134	289	1259/2	ЊИВА 2.класе	0,9276	0,9276	боја карамеле	
Биково	134	289	1260/2	ЊИВА 2.класе	0,8584	0,8584	боја карамеле	
Биково	134	289	1261/2	ЊИВА 2.класе	1,0072	1,0072	боја карамеле	
Биково	134	289	1262/1	ЊИВА 2.класе	0,2389	0,2389	боја карамеле	
Биково	134	289	део 1234	ЊИВА 2.класе	6,2406	0,4600	боја карамеле	други део парцеле у закупу
Биково	134	289	део 1256/2	ЊИВА 2.класе	1,1861	0,9738	боја карамеле	други део парцеле у закупу
Биково	134	укупно			16,6459	10,6530		сточар број 6
Биково	135	289	676/5	ЊИВА 1.класе	1,4276	1,4276	окер	
Биково	135	289	679	ЊИВА 1.класе	2,3278	2,3278	окер	
Биково	135	289	680	ЊИВА 1.класе	0,8100	0,8100	окер	
Биково	135	289	680	ЊИВА 2.класе	2,2203	2,2203	окер	
Биково	135	289	681	ЊИВА 2.класе	1,4069	1,4069	окер	
Биково	135	289	682	ЊИВА 1.класе	11,2961	11,2961	окер	
Биково	135	289	682	ЊИВА 2.класе	2,3670	2,3670	окер	
Биково	135	289	702	ПАШЊАК 1.класе	0,1890	0,1890	окер	
Биково	135	289	705	ЊИВА 1.класе	2,1738	2,1738	окер	
Биково	135	289	728	ЊИВА 1.класе	0,2513	0,2513	окер	
Биково	135	289	729	ЊИВА 1.класе	0,0024	0,0024	окер	

Биково	135	укупно			24,4722	24,4722		сточар број 1
Биково	136	289	760/1	ЛИВАДА 3.класе	0,7314	0,7314	боја лешника	
Биково	136	289	761/1	ТРСТИК-МОЧВАРА 3.класе	1,0800	1,0800	боја лешника	
Биково	136	289	762/1	ТРСТИК-МОЧВАРА 3.класе	0,8176	0,8176	боја лешника	
Биково	136	289	763/1	ЛИВАДА 3.класе	0,8208	0,8208	боја лешника	
Биково	136	289	764/1	ЛИВАДА 3.класе	0,9108	0,9108	боја лешника	
Биково	136	289	765	ЛИВАДА 3.класе	0,1585	0,1585	боја лешника	
Биково	136	289	766/1	ЊИВА 2.класе	17,0784	17,0784	боја лешника	
Биково	136	289	766/1	ЊИВА 3.класе	26,8050	26,8050	боја лешника	
Биково	136	укупно			48,4025	48,4025		сточар број 5
Биково	137	289	760/2	ЛИВАДА 3.класе	0,5566	0,5566	масли-наста	
Биково	137	289	761/2	ТРСТИК-МОЧВАРА 3.класе	0,3453	0,3453	масли-наста	
Биково	137	289	762/2	ТРСТИК-МОЧВАРА 3.класе	0,0223	0,0223	масли-наста	
Биково	137	289	762/3	ТРСТИК-МОЧВАРА 3.класе	0,0203	0,0203	масли-наста	
Биково	137	289	763/2	ЛИВАДА 3.класе	0,6890	0,6890	масли-наста	
Биково	137	укупно			1,6335	1,6335		
Биково	138	289	768/1	ТРСТИК-МОЧВАРА 3.класе	1,4668	1,4668	светло зелена	
Биково	138	289	878/1	ЛИВАДА 3.класе	0,0913	0,0913	светло зелена	
Биково	138	289	878/2	ТРСТИК-МОЧВАРА 3.класе	0,7299	0,7299	светло зелена	
Биково	138	289	879/1	ЛИВАДА 3.класе	0,0610	0,0610	светло зелена	
Биково	138	289	879/2	ТРСТИК-МОЧВАРА 3.класе	0,0312	0,0312	светло зелена	

Биково	138	289	879/3	ЛИВАДА 3.класе	0,5873	0,5873	светло зелена	
Биково	138	289	879/4	ТРСТИК-МОЧВАРА 3.класе	0,0264	0,0264	светло зелена	
Биково	138	укупно			2,9939	2,9939		
Биково	139	289	769/2	ТРСТИК-МОЧВАРА 3.класе	0,1883	0,1883	тегет	
Биково	139	289	772/3	ПАШЊАК 2.класе	3,2070	3,2070	тегет	
Биково	139	укупно			3,3953	3,3953		
Биково	140	1490	458	ЊИВА 1.класе	0,7440	0,7440	окер	
Биково	140	1490	582/2	ЊИВА 1.класе	0,2582	0,2582	окер	
Биково	140	1490	582/3	ЊИВА 1.класе	0,3320	0,3320	окер	
Биково	140	1490	582/4	ЊИВА 1.класе	0,2643	0,2643	окер	
Биково	140	1490	582/5	ЊИВА 1.класе	0,2633	0,2633	окер	
Биково	140	1490	1739/1	ЊИВА 1.класе	0,5041	0,5041	окер	
Биково	140	1490	1741/1	ЊИВА 2.класе	0,4140	0,4140	окер	
Биково	140	1490	1741/2	ЊИВА 2.класе	0,4416	0,4416	окер	
Биково	140	1490	1749/1	ЊИВА 2.класе	1,4151	1,4151	окер	
Биково	140	1490	1751/1	ЊИВА 2.класе	1,8370	1,8370	окер	
Биково	140	1490	1753/1	ЊИВА 2.класе	2,0126	2,0126	окер	
Биково	140	1490	1753/3	ЊИВА 2.класе	1,7158	1,7158	окер	
Биково	140	1490	1782/9	ЊИВА 2.класе	0,5286	0,5286	окер	
Биково	140	1490	1799/1	ЊИВА 2.класе	0,0302	0,0302	окер	
Биково	140	1490	1800/6	ЊИВА 2.класе	0,0928	0,0928	окер	
Биково	140	1490	1800/8	ЊИВА 2.класе	0,0605	0,0605	окер	
Биково	140	1490	1805/1	ЊИВА 2.класе	1,4687	1,4687	окер	
Биково	140	1490	1806/1	ЊИВА 2.класе	2,0006	2,0006	окер	
Биково	140	1490	1810	ЊИВА 2.класе	0,8341	0,8341	окер	
Биково	140	1490	1811	ЊИВА 2.класе	2,1340	2,1340	окер	
Биково	140	1490	1815	ЊИВА 2.класе	0,4614	0,4614	окер	
Биково	140	1490	1816/1	ЊИВА 2.класе	0,5684	0,5684	окер	
Биково	140	1490	1816/4	ЊИВА 2.класе	0,1384	0,1384	окер	
Биково	140	1490	1826	ЊИВА 2.класе	0,6193	0,6193	окер	
Биково	140	1490	1831	ЊИВА 2.класе	0,4841	0,4841	окер	
Биково	140	1490	1836	ЊИВА 2.класе	1,2285	1,2285	окер	
Биково	140	1490	1840	ЊИВА 2.класе	1,2555	1,2555	окер	
Биково	140	1490	1842	ЊИВА 2.класе	1,3478	1,3478	окер	
Биково	140	1490	1854/6	ЊИВА 1.класе	0,7194	0,7194	окер	
Биково	140	1490	1855/1	ЊИВА 1.класе	1,1510	1,1510	окер	

Биково	140	1490	1861	ЊИВА 1.класе	1,1042	1,1042	окер	
Биково	140	1490	1863	ЊИВА 1.класе	2,6230	2,6230	окер	
Биково	140	1490	1865	ЊИВА 2.класе	0,6753	0,6753	окер	
Биково	140	1490	1871/1	ЊИВА 2.класе	2,1020	2,1020	окер	
Биково	140	1490	1874/1	ЊИВА 2.класе	2,0942	2,0942	окер	
Биково	140	1490	1876	ЊИВА 2.класе	2,0525	2,0525	окер	
Биково	140	1490	1877/1	ЊИВА 2.класе	0,6242	0,6242	окер	
Биково	140	1490	1877/2	ЊИВА 2.класе	0,6250	0,6250	окер	
Биково	140	1490	1882	ЊИВА 2.класе	2,6128	2,6128	окер	
Биково	140	1490	1890	ЊИВА 2.класе	0,4300	0,4300	окер	
Биково	140	1490	1900	ЊИВА 2.класе	1,3050	1,3050	окер	
Биково	140	1490	1908/2	ЊИВА 2.класе	0,1603	0,1603	окер	
Биково	140	1490	1935/1	ЊИВА 2.класе	0,6738	0,6738	окер	
Биково	140	1490	1937	ЊИВА 2.класе	1,2675	1,2675	окер	
Биково	140	1490	1942/2	ЊИВА 2.класе	0,5704	0,5704	окер	
Биково	140	1490	1943	ЊИВА 2.класе	1,0733	1,0733	окер	
Биково	140	1490	1945	ЊИВА 2.класе	1,0258	1,0258	окер	
Биково	140	1490	1947	ЊИВА 2.класе	0,9281	0,9281	окер	
Биково	140	1490	1957/1	ЊИВА 2.класе	0,4282	0,4282	окер	
Биково	140	1490	1958	ЊИВА 2.класе	0,8605	0,8605	окер	
Биково	140	1490	1969	ЊИВА 2.класе	0,6343	0,6343	окер	
Биково	140	укупно			49,1957	49,1957		
Биково	141	1490	1712/2	ЊИВА 2.класе	0,5609	0,5609	жута	
Биково	141	1490	1713	ЊИВА 2.класе	1,8513	1,8513	жута	
Биково	141	1490	1714	ЊИВА 2.класе	1,5566	1,5566	жута	
Биково	141	1490	1717/1	ЊИВА 1.класе	0,3780	0,3780	жута	
Биково	141	1490	1718/1	ЊИВА 1.класе	2,7655	2,7655	жута	
Биково	141	1490	1718/3	ЊИВА 1.класе	0,1082	0,1082	жута	
Биково	141	1490	1739/3	ЊИВА 1.класе	1,3011	1,3011	жута	
Биково	141	1490	1741/5	ЊИВА 2.класе	0,1148	0,1148	жута	
Биково	141	1490	1751/6	ЊИВА 2.класе	0,1427	0,1427	жута	
Биково	141	1490	1796/1	ЊИВА 2.класе	0,7131	0,7131	жута	
Биково	141	1490	1797/1	ЊИВА 2.класе	0,4648	0,4648	жута	
Биково	141	1490	1799/3	ЊИВА 2.класе	0,7124	0,7124	жута	
Биково	141	1490	1805/3	ЊИВА 2.класе	0,0520	0,0520		
Биково	141	укупно			10,7214	10,7214		
Биково	142	1490	1878	ЊИВА 2.класе	4,0464	4,0464	оранж	
Биково	142	1490	1879/1	ЊИВА 2.класе	1,2079	1,2079	оранж	

Биково	142	укупно			5,2543	5,2543		
Биково	143	1490	2762	ЊИВА 3.класе	0,6406	0,6406	светло плава	
Биково	143	1490	2763	ЊИВА 3.класе	1,4192	1,4192	светло плава	
Биково	143	1490	2771/2	ЊИВА 2.класе	0,5276	0,5276	светло плава	
Биково	143	1490	2772/1	ЊИВА 3.класе	0,9381	0,9381	светло плава	
Биково	143	1490	2773	ЊИВА 3.класе	1,4609	1,4609	светло плава	
Биково	143	1490	2777	ЊИВА 2.класе	2,5296	2,5296	светло плава	
Биково	143	1490	2778/1	ЊИВА 2.класе	1,7536	1,7536	светло плава	
Биково	143	1490	2778/2	ЊИВА 2.класе	2,8778	2,8778	светло плава	
Биково	143	1490	2816	ЊИВА 2.класе	3,3542	3,3542	светло плава	
Биково	143	1490	2818/4	ЊИВА 3.класе	1,0050	1,0050	светло плава	
Биково	143	1490	2821/1	ЊИВА 2.класе	2,5795	2,5795	светло плава	
Биково	143	1490	2824	ЊИВА 3.класе	2,7250	2,7250	светло плава	
Биково	143	1490	2825	ЊИВА 3.класе	1,8627	1,8627	светло плава	
Биково	143	1490	2831/8	ЊИВА 3.класе	1,7654	1,7654	светло плава	
Биково	143	1490	2872/2	ЊИВА 2.класе	1,4669	1,4669	светло плава	
Биково	143	1490	2899/1	ЊИВА 2.класе	0,7363	0,7363	светло плава	
Биково	143	1490	2911	ЊИВА 2.класе	2,9004	2,9004	светло плава	
Биково	143	1490	2964/1	ЊИВА 3.класе	0,4284	0,4284	светло плава	
Биково	143	1490	3054/1	ЊИВА 2.класе	0,7555	0,7555	светло плава	

Биково	143	1490	3054/3	ЊИВА 2.класе	1,1805	1,1805	светло плава	
Биково	143	1490	3069/1	ЊИВА 2.класе	0,7256	0,7256	светло плава	
Биково	143	1490	3069/2	ЊИВА 2.класе	0,1414	0,1414	светло плава	
Биково	143	укупно			33,7742	33,7742		
Биково	144	1490	3225/1	ЊИВА 2.класе	1,0203	1,0203	црна	
Биково	144	1490	3361/1	ЊИВА 2.класе	3,0115	3,0115	црна	
Биково	144	укупно			4,0318	4,0318		
Биково	145	289	2581/1	ЊИВА 2.класе	40,3525	40,3525	роза	
Биково	145	289	2583	ЊИВА 2.класе	0,1910	0,1910	роза	
Биково	145	укупно			40,5435	40,5435		у току израде програма на снази Одлука СО Суботица број 1-011-43/2007
Биково	146	289	део 2662/1	ЊИВА 2.класе	205,2848	32,6875	љубичаста	други део парцеле 147,148,149,150
Биково	146	289	2680	ЊИВА 2.класе	0,3351	0,3351	љубичаста	
Биково	146	289	2681	ПАШЊАК 1.класе	0,5342	0,5342	љубичаста	
Биково	146	289	2682	ЊИВА 2.класе	0,2472	0,2472	љубичаста	
Биково	146	289	2690	ЊИВА 2.класе	0,1960	0,1960	љубичаста	
Биково	146	укупно			206,5973	34,0000		у току израде програма на снази Одлука СО Суботица број 1-011-43/2007
Биково	147	289	део 2662/1	ЊИВА 2.класе	205,2848	49,8000	зелена	други део парцеле 146,148,149,150
Биково	147	укупно			205,2848	49,8000		у току израде програма на снази Одлука СО Суботица број 1-011-43/2007
Биково	148	289	део 2662/1	ЊИВА 2.класе	205,2848	24,6451	тегет	други део парцеле 147,146,149,150
Биково	148	289	2693/1	ЊИВА 2.класе	0,2904	0,2904	тегет	

Биково	148	укупно			205,5752	24,9355		у току израде програма на снази Одлука СО Суботица број 1-011-43/2007
Биково	149	289	део 2662/1	ЊИВА 2.класе	205,2848	49,0000	сива	други део парцеле 147,148,146,150
Биково	149	укупно			205,2848	49,0000		у току израде програма на снази Одлука СО Суботица број 1-011-43/2007
Биково	150	289	део 2662/1	ЊИВА 2.класе	205,2848	49,1522	жута	други део парцеле 147,148,149,146
Биково	150	289	2656	ЊИВА 2.класе	0,1730	0,1730	жута	
Биково	150	289	2664	ПАШЊАК 1.класе	0,4539	0,4539	жута	
Биково	150	289	2665	ЊИВА 2.класе	0,2209	0,2209	жута	
Биково	150	укупно			206,1326	50,0000		у току израде програма на снази Одлука СО Суботица број 1-011-43/2007
Биково		УКУПНО КО			1305,7944	478,4443		
Чантавир	151	6595	део 4026/1	ЗЕМЉИШТЕ ПОД ЗГ.-ОБ.	0,0028	0,0025	црвена	сувласништво
Чантавир	151	6595	део 4026/1	ЊИВА 2.класе	22,1771	14,0504	црвена	сувласништво + други део парцеле у закупу
Чантавир	151	укупно			22,1799	14,0529		
Чантавир	152	623	3982/34	ЊИВА 2.класе	3,1994	3,1994	ружи- часта	
Чантавир	152	укупно			3,1994	3,1994		
Чантавир	153	623	4790/25	ЊИВА 3.класе	0,9542	0,9542	браон	
Чантавир	153	укупно			0,9542	0,9542		
Чантавир	154	6007	5090	ЊИВА 2.класе	0,2218	0,2218	златна	
Чантавир	154	6007	5091	ЊИВА 2.класе	0,2220	0,2220	златна	
Чантавир	154	6007	5092	ЊИВА 2.класе	0,2223	0,2223	златна	
Чантавир	154	6007	5093	ЊИВА 2.класе	0,2225	0,2225	златна	
Чантавир	154	6007	5094	ЊИВА 2.класе	0,2227	0,2227	златна	
Чантавир	154	6007	5095	ЊИВА 2.класе	0,2229	0,2229	златна	
Чантавир	154	6007	5096	ЊИВА 2.класе	0,2232	0,2232	златна	
Чантавир	154	6007	5097	ЊИВА 2.класе	0,2234	0,2234	златна	

Чантавир	154	укупно			1,7808	1,7808		
Чантавир	155	2650	8142	ЊИВА 2.класе	3,3392	0,3231	светло сива	сувласништво са Шинковић Имретом
Чантавир	155	укупно			3,3392	0,3231		
Чантавир	156	3568	8023/1	ЊИВА 1.класе	0,0244	0,0144	жута	сувласништво са Ковач Атилом
Чантавир	156	3568	8023/1	ЊИВА 2.класе	3,3062	1,955	жута	сувласништво са Ковач Атилом
Чантавир	156	3568	8023/2	ЊИВА 1.класе	0,4256	0,2517	жута	сувласништво са Ковач Атилом
Чантавир	156	3568	8023/2	ЊИВА 2.класе	1,8759	1,1092	жута	сувласништво са Ковач Атилом
Чантавир	156	укупно			5,6321	3,3303		
Чантавир	157	623	7993	ЊИВА 2.класе	0,7769	0,7769	зелена	
Чантавир	157	укупно			0,7769	0,7769		
Чантавир	158	623	7990/1	ЊИВА 2.класе	0,4461	0,4461	плава	
Чантавир	158	623	7990/3	ЊИВА 2.класе	0,0452	0,0452	плава	
Чантавир	158	укупно			0,4913	0,4913		
Чантавир	159	623	8260/1	ЊИВА 2.класе	0,3643	0,3643	ружи- часта	
Чантавир	159	укупно			0,3643	0,3643		
Чантавир	160	6007	6829	ЊИВА 2.класе	0,2791	0,2791	браон	
Чантавир	160	укупно			0,2791	0,2791		
Чантавир	161	623	7802/2	ЊИВА 3.класе	0,4759	0,4759	светло браон	
Чантавир	161	укупно			0,4759	0,4759		
Чантавир	162	623	4147/10	ЊИВА 2.класе	0,3063	0,3063	наран- цаста	
Чантавир	162	укупно			0,3063	0,3063		
Чантавир	163	6007	6443	ЊИВА 3.класе	8,0353	8,0353	црвена	
Чантавир	163	укупно			8,0353	8,0353		
Чантавир		УКУПНО КО			47,8147	34,3698		
Ђурђин	164	224	1678/6	ЊИВА 3.класе	0,4398	0,4398	ружи- часта	
Ђурђин	164	224	1678/6	ПАШЊАК 2.класе	0,0045	0,0045	ружи- часта	
Ђурђин	164	укупно			0,4443	0,4443		

Ђурђин	165	907	3002	ПАШЊАК 1.класе	0,7155	0,4293	боја карамеле	сувласништво са Загорац Богданом
Ђурђин	165	укупно			0,7155	0,4293		
Ђурђин	166	224	1476	ТРСТИК-МОЧВАРА 3.класе	0,0921	0,0921	масли- наста	
Ђурђин	166	224	1477/1	ЊИВА 1.класе	0,6054	0,6054	масли- наста	
Ђурђин	166	224	1477/1	ЊИВА 2.класе	0,4400	0,4400	масли- наста	
Ђурђин	166	224	1477/1	ЛИВАДА 3.класе	0,0286	0,0286	масли- наста	
Ђурђин	166	укупно			1,1661	1,1661		
Ђурђин	167	224	1252/2	ЊИВА 2.класе	0,2632	0,2632	браон	
Ђурђин	167	укупно			0,2632	0,2632		
Ђурђин	168	774	2104	ЊИВА 2.класе	0,5204	0,0743	светло сива	сувласништво са Допуђа Мирославом
Ђурђин	168	774	2105	ЊИВА 3.класе	1,3902	0,1986	светло сива	сувласништво са Допуђа Мирославом
Ђурђин	168	774	2105	ЛИВАДА 3.класе	0,0462	0,0066	светло сива	сувласништво са Допуђа Мирославом
Ђурђин	168	774	2106	ТРСТИК-МОЧВАРА 3.класе	0,0248	0,0035	светло сива	сувласништво са Допуђа Мирославом
Ђурђин	168	укупно			1,9816	0,2831		
Ђурђин	169	74	део 2136	ЗЕМЉИШТЕ ПОД ЗГ.-ОБ.	0,0116	0,0005	црвена	на терену пашњак 1 класе, други део парцеле није пољ.земљ.
Ђурђин	169	74	део 2136	ЗЕМЉИШТЕ ПОД ЗГ.-ОБ.	0,0057	0,0003	црвена	на терену пашњак 1 класе, други део парцеле није пољ.земљ.
Ђурђин	169	74	део 2136	ЗЕМЉИШТЕ ПОД ЗГ.-ОБ.	0,0049	0,0002	црвена	на терену пашњак 1 класе, други део парцеле није пољ.земљ.
Ђурђин	169	74	део 2136	ЗЕМЉИШТЕ УЗ ЗГ.	0,0500	0,0023	црвена	на терену пашњак 1 класе, други део парцеле није пољ.земљ.
Ђурђин	169	74	део 2136	ПАШЊАК 1.класе	0,2777	0,0125	црвена	други део парцеле у закупу
Ђурђин	169	74	2137	ЊИВА 2.класе	1,8318	0,0825	црвена	сувласништво са Војнић-Кортмиш

								Петром
Ђурђин	169	74	део 2138	ЛИВАДА 3.класе	0,0575	0,0026	црвена	други део парцеле у закупу
Ђурђин	169	74	део 2139	ТРСТИК-МОЧВАРА 3.класе	0,0250	0,0011	црвена	други део парцеле у закупу
Ђурђин	169	укупно			2,2642	0,1020		
Ђурђин	170	224	3788	ЊИВА 2.класе	0,3829	0,3829	роза	
Ђурђин	170	224	3792	ЊИВА 2.класе	0,3685	0,3685	роза	
Ђурђин	170	укупно			0,7514	0,7514		
Ђурђин	171	224	3646/9	ЊИВА 4.класе	0,9729	0,9729	светло зелена	
Ђурђин	171	укупно			0,9729	0,9729		
Ђурђин	172	136	3852/2	ТРСТИК-МОЧВАРА 2.класе	0,0904	0,0904	окер	
Ђурђин	172	224	3859/2	ТРСТИК-МОЧВАРА 2.класе	0,0237	0,0237	окер	
Ђурђин	172	224	3865/2	ТРСТИК-МОЧВАРА 2.класе	0,0241	0,0241	окер	
Ђурђин	172	224	3837	ЊИВА 2.класе	41,8847	41,8847	окер	
Ђурђин	172	224	3839	ЛИВАДА 3.класе	0,1851	0,1851	окер	
Ђурђин	172	224	3840/1	ЛИВАДА 3.класе	0,0570	0,0570	окер	
Ђурђин	172	224	3840/1	ТРСТИК-МОЧВАРА 2.класе	3,1366	3,1366	окер	
Ђурђин	172	224	3841	ЊИВА 3.класе	6,3773	6,3773	окер	
Ђурђин	172	224	3842	ТРСТИК-МОЧВАРА 2.класе	0,2110	0,2110	окер	
Ђурђин	172	224	3843	ТРСТИК-МОЧВАРА 2.класе	0,0399	0,0399	окер	
Ђурђин	172	224	3851/2	ТРСТИК-МОЧВАРА 2.класе	0,0113	0,0113	окер	
Ђурђин	172	укупно			52,0411	52,0411		сточар број 18
Ђурђин	173	224	3990	ПАШЊАК 1.класе	0,1390	0,1390	ружи- часта	
Ђурђин	173	224	3991	ЊИВА 3.класе	1,7725	1,7725	ружи- часта	
Ђурђин	173	224	3992	ЊИВА 3.класе	0,5916	0,5916	ружи- часта	
Ђурђин	173	224	3993	ПАШЊАК 1.класе	0,1450	0,1450	ружи- часта	
Ђурђин	173	224	3994	ЊИВА 3.класе	1,5675	1,5675	ружи- часта	
Ђурђин	173	224	3995	ЊИВА 3.класе	0,1162	0,1162	ружи- часта	
Ђурђин	173	224	3996	ЊИВА 3.класе	1,0813	1,0813	ружи- часта	

Ђурђин	173	224	4000	ЊИВА 3.класе	6,8030	6,8030	ружи- часта	
Ђурђин	173	224	4000	ЊИВА 4.класе	25,1010	25,1010	ружи- часта	
Ђурђин	173	укупно			37,3171	37,3171		сточар број 18
Ђурђин	174	224	4002	ЊИВА 4.класе	36,8550	36,8550	роза	
Ђурђин	174	укупно			36,8550	36,8550		сточар број 12
Ђурђин	175	913	4076	ЊИВА 3.класе	1,2385	0,6193	боја карамеле	сувлссништво са Војнић-Пурчар Весном и др.
Ђурђин	175	укупно			1,2385	0,6193		
Ђурђин	176	224	1824	ЊИВА 2.класе	0,1380	0,1380	светло зелена	
Ђурђин	176	укупно			0,1380	0,1380		
Ђурђин	177	224	1398	ТРСТИК-МОЧВАРА 3.класе	1,0708	1,0708	светло плава	
Ђурђин	177	224	1413/1	ТРСТИК-МОЧВАРА 3.класе	0,1394	0,1394	светло плава	
Ђурђин	177	224	1413/2	ЛИВАДА 3.класе	0,0066	0,0066	светло плава	
Ђурђин	177	224	1413/2	ТРСТИК-МОЧВАРА 3.класе	0,0131	0,0131	светло плава	
Ђурђин	177	224	1535/2	ТРСТИК-МОЧВАРА 3.класе	0,0608	0,0608	светло плава	
Ђурђин	177	224	1390	ТРСТИК-МОЧВАРА 3.класе	0,1762	0,1762	светло плава	
Ђурђин	177	224	1391	ТРСТИК-МОЧВАРА 3.класе	0,0659	0,0659	светло плава	
Ђурђин	177	224	1395	ТРСТИК-МОЧВАРА 3.класе	0,0580	0,0580	светло плава	
Ђурђин	177	224	1399/2	ТРСТИК-МОЧВАРА 3.класе	0,0496	0,0496	светло плава	
Ђурђин	177	224	1399/3	ТРСТИК-МОЧВАРА 3.класе	0,0839	0,0839	светло плава	
Ђурђин	177	224	1405/1	ТРСТИК-МОЧВАРА 3.класе	0,0837	0,0837	светло плава	
Ђурђин	177	224	1406	ТРСТИК-МОЧВАРА 3.класе	0,1384	0,1384	светло плава	

Ђурђин	177	укупно			1,9464	1,9464		
Ђурђин	178	224	3968/1	ЊИВА 4.класе	3,5211	3,5211	тегет	
Ђурђин	178	224	3968/2	ЊИВА 4.класе	1,3220	1,3220	тегет	
Ђурђин	178	224	3969/1	ЊИВА 4.класе	1,2235	1,2235	тегет	
Ђурђин	178	224	3969/2	ЊИВА 4.класе	3,4758	3,4758	тегет	
Ђурђин	178	224	3970/1	ЊИВА 4.класе	1,0114	1,0114	тегет	
Ђурђин	178	224	3970/2	ЊИВА 4.класе	3,2398	3,2398	тегет	
Ђурђин	178	укупно			13,7936	13,7936		сточар број 20
Ђурђин	179	224	део 3987/2	ЊИВА 4.класе	24,4450	18,3000	црвена	други део парцеле у 180
Ђурђин	179	укупно			24,4450	18,3000		сточар број 7
Ђурђин	180	224	део 3987/2	ЊИВА 4.класе	24,4450	6,1450	зелена	други део парцеле у 179
Ђурђин	180	укупно			24,4450	6,1450		сточар број 2
Ђурђин	181	224	3971	ЊИВА 3.класе	0,2565	0,2565	сива	
Ђурђин	181	224	3972	ВОЋЊАК 3.класе	0,1002	0,1002	сива	на терену њива
Ђурђин	181	224	3973	ЊИВА 3.класе	0,2685	0,2685	сива	
Ђурђин	181	224	3974/1	ЊИВА 3.класе	3,7981	3,7981	сива	
Ђурђин	181	224	3976	ЊИВА 4.класе	2,4168	2,4168	сива	
Ђурђин	181	224	3987/1	ЊИВА 3.класе	1,1836	1,1836	сива	
Ђурђин	181	224	3987/1	ЊИВА 4.класе	25,1994	25,1994	сива	
Ђурђин	181	укупно			33,2231	33,2231		сточар број 13
Ђурђин	182	224	3979/1	ЊИВА 4.класе	0,0972	0,0972	светло сива	
Ђурђин	182	224	3985/1	ЊИВА 4.класе	25,2132	25,2132	светло сива	
Ђурђин	182	224	3985/2	ЊИВА 4.класе	0,1905	0,1905	светло сива	
Ђурђин	182	укупно			25,5009	25,5009		сточар број 8
Ђурђин	183	224	3977	ЊИВА 4.класе	0,3060	0,3060	црвена	
Ђурђин	183	224	3978	ВОЋЊАК 3.класе	0,2050	0,2050	црвена	
Ђурђин	183	224	део 3984	ЊИВА 3.класе	25,3690	5,3190	црвена	други део парцеле у 184
Ђурђин	183	укупно			25,8800	5,8300		
Ђурђин	184	224	део 3984	ЊИВА 3.класе	25,3690	20,0500	црвена	други део парцеле у 183
Ђурђин	184	укупно			25,3690	20,0500		сточар број 9
Ђурђин	185	224	3983/1	ЊИВА 3.класе	18,8982	18,8982	жута	
Ђурђин	185	224	3983/1	ЊИВА 4.класе	6,7108	6,7108	жута	
Ђурђин	185	224	3983/2	ЊИВА 4.класе	0,1890	0,1890	жута	
Ђурђин	185	укупно			25,7980	25,7980		сточар број 3
Ђурђин	186	2239	3981	ЊИВА 3.класе	5,2225	4,6625	зелена	сувласништво

Ђурђин	186	2240	3982	ЊИВА 3.класе	23,8870	21,6232	зелена	сувласништво
Ђурђин	186	укупно			29,1095	26,2857		
Ђурђин	187	2237	3980/1	ЊИВА 3.класе	25,3150	20,8506	плава	сувласништво
Ђурђин	187	2238	3980/2	ЊИВА 3.класе	0,1926	0,1206	плава	сувласништво
Ђурђин	187	укупно			25,5076	20,9712		
Ђурђин	188	224	146/1	ЊИВА 3.класе	4,7075	4,7075	зелена	
Ђурђин	188	224	146/2	ЊИВА 3.класе	0,3710	0,3710	зелена	
Ђурђин	188	224	146/3	ЊИВА 3.класе	0,8232	0,8232	зелена	
Ђурђин	188	224	147/1	ЊИВА 3.класе	1,3202	1,3202	зелена	
Ђурђин	188	укупно			7,2219	7,2219		у току израде програма на снази Одлука СО Суботица број 1-011-43/2007
Ђурђин	189	224	113	ЊИВА 3.класе	0,3091	0,3091	роза	
Ђурђин	189	224	114	ПАШЊАК 1.класе	0,1605	0,1605	роза	
Ђурђин	189	224	115	ЊИВА 3.класе	0,7466	0,7466	роза	
Ђурђин	189	224	116	ПАШЊАК 1.класе	0,1078	0,1078	роза	
Ђурђин	189	224	117	ЊИВА 3.класе	1,5274	1,5274	роза	
Ђурђин	189	224	118	ЛИВАДА 3.класе	0,0925	0,0925	роза	
Ђурђин	189	224	119/1	ТРСТИК-МОЧВАРА 3.класе	0,1406	0,1406	роза	
Ђурђин	189	укупно			3,0845	3,0845		у току израде програма на снази Одлука СО Суботица број 1-011-43/2007
Ђурђин	190	224	2228	ЊИВА 2.класе	8,6089	8,6089	светло плава	
Ђурђин	190	224	2231/1	ЊИВА 2.класе	0,7367	0,7367	светло плава	
Ђурђин	190	224	2231/2	ЊИВА 2.класе	0,7367	0,7367	светло плава	
Ђурђин	190	укупно			10,0823	10,0823		у току израде програма на снази Одлука СО Суботица број 1-011-43/2007
Ђурђин	191	224	2227/2	ЊИВА 2.класе	0,9305	0,9305	љуби-часта	
Ђурђин	191	укупно			0,9305	0,9305		у току израде програма на снази Одлука СО

								Суботица број 1-011-43/2007
Ђурђин		УКУПНО КО			412,4862	350,5458		
Таванкут	192	5131	1	ВОЋЊАК 1.класе	0,0588	0,0588	црвена	на терену њива 7. класе
Таванкут	192	5131	2	ВОЋЊАК 1.класе	1,0012	1,0012	црвена	на терену њива 7. класе
Таванкут	192	5131	3	ЊИВА 7.класе	0,1134	0,1134	црвена	
Таванкут	192	5131	5	ЊИВА 7.класе	0,8975	0,8975	црвена	
Таванкут	192	5131	7	ЊИВА 7.класе	0,7140	0,7140	црвена	
Таванкут	192	5131	8	ВОЋЊАК 2.класе	0,1834	0,1834	црвена	на терену њива 7. класе
Таванкут	192	5131	9	ВОЋЊАК 2.класе	0,1839	0,1839	црвена	на терену њива 7. класе
Таванкут	192	5131	10	ЊИВА 8.класе	0,4480	0,4480	црвена	
Таванкут	192	5131	11	ЊИВА 8.класе	0,2665	0,2665	црвена	
Таванкут	192	5131	12	ВОЋЊАК 3.класе	0,3620	0,3620	црвена	на терену њива 8. класе
Таванкут	192	5131	13	ВОЋЊАК 3.класе	0,1800	0,1800	црвена	на терену њива 8. класе
Таванкут	192	5131	14	ВОЋЊАК 3.класе	0,1846	0,1846	црвена	на терену њива 8. класе
Таванкут	192	5131	15	ЊИВА 8.класе	0,0846	0,0846	црвена	
Таванкут	192	5131	16	ВОЋЊАК 3.класе	0,2745	0,2745	црвена	на терену њива 7. класе
Таванкут	192	5131	17	ВОЋЊАК 3.класе	0,0749	0,0749	црвена	на терену њива 7. класе
Таванкут	192	5131	18	ЊИВА 7.класе	0,2739	0,2739	црвена	
Таванкут	192	5131	19	ВОЋЊАК 3.класе	0,5457	0,5457	црвена	на терену њива 7. класе
Таванкут	192	5131	20	ЊИВА 8.класе	1,5808	1,5808	црвена	
Таванкут	192	5131	21	ВОЋЊАК 2.класе	0,3578	0,3578	црвена	на терену њива 8. класе
Таванкут	192	5131	153	ЊИВА 8.класе	0,1288	0,1288	црвена	
Таванкут	192	5131	154	ВОЋЊАК 2.класе	0,1681	0,1681	црвена	на терену њива 8. класе
Таванкут	192	5131	155	ЊИВА 7.класе	0,0611	0,0611	црвена	
Таванкут	192	5131	156	ВИНОГРАД 2.класе	0,3643	0,3643	црвена	на терену њива 8. класе
Таванкут	192	5131	157	ЊИВА 8.класе	1,7905	1,7905	црвена	
Таванкут	192	5131	158	ЗЕМЉИШТЕ УЗ ЗГ.	0,3064	0,3064	црвена	на терену њива 8.класе
Таванкут	192	5131	159	ЊИВА 8.класе	0,7035	0,7035	црвена	
Таванкут	192	5131	160	ВОЋЊАК 2.класе	1,3779	1,3779	црвена	на терену њива 8. класе
Таванкут	192	5131	161	ЊИВА 7.класе	0,1637	0,1637	црвена	
Таванкут	192	5131	162	ЊИВА 7.класе	0,7364	0,7364	црвена	
Таванкут	192	5131	163	ВОЋЊАК 2.класе	1,4562	1,4562	црвена	на терену њива 8. класе
Таванкут	192	5131	165	ЊИВА 6.класе	1,1187	1,1187	црвена	
Таванкут	192	5131	166	ЊИВА 6.класе	0,5722	0,5722	црвена	
Таванкут	192	5131	167	ЊИВА 6.класе	0,4015	0,4015	црвена	
Таванкут	192	укупно			17,1348	17,1348		сточар број 18

Таванкут	193	5131	23	ВОЋЊАК 2.класе	0,3676	0,3676	жута	на терену њива
Таванкут	193	5131	24	ВОЋЊАК 2.класе	0,7172	0,7172	жута	на терену њива
Таванкут	193	5131	148	ВОЋЊАК 2.класе	0,3576	0,3576	жута	на терену њива
Таванкут	193	5131	149	ЊИВА 7.класе	0,7124	0,7124	жута	
Таванкут	193	укупно			2,1548	2,1548		сточар број 17
Таванкут	194	5131	27	ВОЋЊАК 2.класе	0,1822	0,1822	зелена	на терену њива 7. класе
Таванкут	194	5131	28	ВОЋЊАК 2.класе	0,1822	0,1822	зелена	на терену њива 7. класе
Таванкут	194	5131	29	ВОЋЊАК 2.класе	0,3662	0,3662	зелена	на терену њива 7. класе
Таванкут	194	5131	30	ЊИВА 7.класе	0,3608	0,3608	зелена	
Таванкут	194	5131	31	ВОЋЊАК 2.класе	0,3602	0,3602	зелена	на терену њива 7. класе
Таванкут	194	5131	32/1	ЊИВА 7.класе	0,1776	0,1776	зелена	
Таванкут	194	5131	32/2	ВОЋЊАК 2.класе	0,1836	0,1836	зелена	на терену њива 7. класе
Таванкут	194	5131	33	ВОЋЊАК 2.класе	0,3612	0,3612	зелена	на терену њива 7. класе
Таванкут	194	5131	34	ВОЋЊАК 2.класе	1,4326	1,4326	зелена	на терену њива 7. класе
Таванкут	194	5131	35	ВОЋЊАК 2.класе	0,0617	0,0617	зелена	на терену њива 7. класе
Таванкут	194	5131	36	ЊИВА 8.класе	0,0768	0,0768	зелена	
Таванкут	194	5131	37	ВОЋЊАК 2.класе	0,2194	0,2194	зелена	на терену њива 7. класе
Таванкут	194	5131	38	ВОЋЊАК 2.класе	0,3638	0,3638	зелена	на терену њива 7. класе
Таванкут	194	5131	39	ВОЋЊАК 2.класе	0,3568	0,3568	зелена	на терену њива 7. класе
Таванкут	194	5131	137	ВОЋЊАК 2.класе	0,0494	0,0494	зелена	на терену њива 7. класе
Таванкут	194	5131	138	ВОЋЊАК 2.класе	0,3108	0,3108	зелена	на терену њива 7. класе
Таванкут	194	5131	139	ВОЋЊАК 2.класе	0,7163	0,7163	зелена	на терену њива 7. класе
Таванкут	194	5131	140	ВОЋЊАК 2.класе	0,7235	0,7235	зелена	на терену њива 7. класе
Таванкут	194	5131	141	ВОЋЊАК 2.класе	0,7268	0,7268	зелена	на терену њива 7. класе
Таванкут	194	5131	142	ВОЋЊАК 2.класе	0,2388	0,2388	зелена	на терену њива 7. класе
Таванкут	194	5131	143	ВОЋЊАК 2.класе	0,2423	0,2423	зелена	на терену њива 7. класе
Таванкут	194	5131	144	ВОЋЊАК 2.класе	0,2438	0,2438	зелена	на терену њива 7. класе
Таванкут	194	5131	145	ВОЋЊАК 2.класе	1,0848	1,0848	зелена	на терену њива 7. класе
Таванкут	194	укупно			9,0216	9,0216		сточар број 17
Таванкут	195	5131	45	ЊИВА 7.класе	0,3717	0,3717	плава	
Таванкут	195	5131	46	ВОЋЊАК 2.класе	0,1771	0,1771	плава	на терену њива 7. класе
Таванкут	195	5131	47	ВОЋЊАК 2.класе	0,1777	0,1777	плава	на терену њива 7. класе
Таванкут	195	5131	48	ВОЋЊАК 2.класе	0,3673	0,3673	плава	на терену њива 7. класе
Таванкут	195	5131	49	ВОЋЊАК 2.класе	0,3610	0,3610	плава	на терену њива 7. класе
Таванкут	195	5131	50	ВОЋЊАК 2.класе	0,1818	0,1818	плава	на терену њива 7. класе
Таванкут	195	5131	51	ВОЋЊАК 2.класе	0,0570	0,0570	плава	на терену њива 7. класе
Таванкут	195	5131	52	ЊИВА 8.класе	0,0755	0,0755	плава	
Таванкут	195	5131	53	ВОЋЊАК 2.класе	0,2273	0,2273	плава	на терену њива 7. класе

Таванкут	195	5131	54	ЊИВА 7.класе	0,1891	0,1891	плава	
Таванкут	195	5131	57	ВОЋЊАК 2.класе	0,0721	0,0721	плава	на терену њива 7. класе
Таванкут	195	5131	59	ВОЋЊАК 2.класе	0,0728	0,0728	плава	на терену њива 7. класе
Таванкут	195	5131	61	ВОЋЊАК 2.класе	0,0734	0,0734	плава	на терену њива 7. класе
Таванкут	195	5131	62	ВОЋЊАК 2.класе	0,0738	0,0738	плава	на терену њива 7. класе
Таванкут	195	5131	64	ВОЋЊАК 2.класе	0,0743	0,0743	плава	на терену њива 7. класе
Таванкут	195	5131	120	ВОЋЊАК 2.класе	0,0943	0,0943	плава	на терену њива 7. класе
Таванкут	195	5131	121	ЊИВА 6.класе	0,0664	0,0664	плава	
Таванкут	195	5131	122	ВОЋЊАК 3.класе	0,2127	0,2127	плава	на терену њива 8. класе
Таванкут	195	5131	123	ВОЋЊАК 2.класе	0,3677	0,3677	плава	на терену њива 8. класе
Таванкут	195	5131	124	ВОЋЊАК 2.класе	0,0455	0,0455	плава	на терену њива 8. класе
Таванкут	195	5131	125	ВОЋЊАК 2.класе	0,3176	0,3176	плава	на терену њива 8. класе
Таванкут	195	5131	128	ВОЋЊАК 2.класе	0,1741	0,1741	плава	на терену њива 8. класе
Таванкут	195	5131	129	ВОЋЊАК 2.класе	0,1796	0,1796	плава	на терену њива 8. класе
Таванкут	195	5131	130	ВОЋЊАК 2.класе	0,3652	0,3652	плава	на терену њива 8. класе
Таванкут	195	5131	131	ЗЕМЉИШТЕ УЗ ЗГ.	0,0726	0,0726	плава	на терену њива 8.класе
Таванкут	195	5131	132	ВОЋЊАК 2.класе	0,6252	0,6252	плава	на терену њива 8. класе
Таванкут	195	5131	133	ВОЋЊАК 2.класе	0,1790	0,1790	плава	на терену њива 8. класе
Таванкут	195	5131	134	ВОЋЊАК 2.класе	0,1795	0,1795	плава	на терену њива 8. класе
Таванкут	195	5131	135	ВОЋЊАК 2.класе	0,3536	0,3536	плава	на терену њива 8. класе
Таванкут	195	укупно			5,7849	5,7849		сточар број 8
Таванкут	196	5131	66	ЊИВА 7.класе	0,3570	0,3570	ружи- часта	
Таванкут	196	5131	67	ЊИВА 7.класе	0,3646	0,3646	ружи- часта	
Таванкут	196	5131	68	ВОЋЊАК 2.класе	0,4791	0,4791	ружи- часта	
Таванкут	196	5131	69	ЊИВА 8.класе	0,9666	0,9666	ружи- часта	
Таванкут	196	5131	109	ЊИВА 7.класе	0,3591	0,3591	ружи- часта	
Таванкут	196	укупно			2,5264	2,5264		
Таванкут	197	5131	72	ВОЋЊАК 2.класе	1,4394	1,4394	црна	
Таванкут	197	5131	73	ЊИВА 8.класе	0,7327	0,7327	црна	
Таванкут	197	5131	74	ЊИВА 8.класе	0,7161	0,7161	црна	
Таванкут	197	5131	75	ЊИВА 8.класе	0,7393	0,7393	црна	
Таванкут	197	5131	76	ЊИВА 8.класе	0,1000	0,1000	црна	
Таванкут	197	5131	77	ВОЋЊАК 2.класе	0,4470	0,4470	црна	

Таванкут	197	5131	78	ЊИВА 8.класе	0,2799	0,2799	црна	
Таванкут	197	5131	79	ВОЋЊАК 2.класе	0,6408	0,6408	црна	
Таванкут	197	5131	90	ВОЋЊАК 2.класе	0,3629	0,3629	црна	
Таванкут	197	5131	91	ЊИВА 8.класе	0,7712	0,7712	црна	
Таванкут	197	5131	92	ВОЋЊАК 2.класе	1,7560	1,7560	црна	
Таванкут	197	5131	101	ВОЋЊАК 2.класе	0,2063	0,2063	црна	
Таванкут	197	5131	102	ЊИВА 7.класе	0,1491	0,1491	црна	
Таванкут	197	укупно			8,3407	8,3407		
Таванкут	198	5131	81	ВОЋЊАК 2.класе	0,3625	0,3625	роза	
Таванкут	198	5131	82	ВОЋЊАК 2.класе	0,0798	0,0798	роза	
Таванкут	198	5131	83	ЊИВА 7.класе	0,0470	0,0470	роза	
Таванкут	198	5131	84	ВОЋЊАК 2.класе	0,2216	0,2216	роза	
Таванкут	198	5131	85	ВОЋЊАК 2.класе	0,7275	0,7275	роза	
Таванкут	198	5131	86	ВОЋЊАК 2.класе	0,4734	0,4734	роза	
Таванкут	198	5131	87	ВОЋЊАК 2.класе	0,2417	0,2417	роза	
Таванкут	198	5131	2312	ЊИВА 7.класе	0,0691	0,0691	роза	
Таванкут	198	5131	2313	ЊИВА 7.класе	0,2858	0,2858	роза	
Таванкут	198	5131	2314	ЊИВА 7.класе	0,3665	0,3665	роза	
Таванкут	198	5131	2315	ЊИВА 7.класе	2,5054	2,5054	роза	
Таванкут	198	5131	2316	ЊИВА 7.класе	0,5431	0,5431	роза	
Таванкут	198	5131	2317	ЊИВА 7.класе	0,1778	0,1778	роза	
Таванкут	198	5131	2318	ЊИВА 7.класе	0,1778	0,1778	роза	
Таванкут	198	5131	2319	ЊИВА 7.класе	0,1994	0,1994	роза	
Таванкут	198	5131	2322	ЊИВА 7.класе	0,1776	0,1776	роза	
Таванкут	198	5131	2323	ЊИВА 7.класе	0,1844	0,1844	роза	
Таванкут	198	5131	2324	ЊИВА 7.класе	0,3570	0,3570	роза	
Таванкут	198	укупно			7,1974	7,1974		
Таванкут	199	5131	2301	ЊИВА 7.класе	0,2030	0,2030	браон	
Таванкут	199	5131	2302	ЊИВА 7.класе	0,1661	0,1661	браон	
Таванкут	199	5131	2306	ЊИВА 7.класе	0,0185	0,0185	браон	
Таванкут	199	5131	2307	ЊИВА 7.класе	0,3372	0,3372	браон	
Таванкут	199	5131	2308	ЊИВА 7.класе	0,3578	0,3578	браон	
Таванкут	199	5131	2309	ЊИВА 7.класе	0,0965	0,0965	браон	
Таванкут	199	5131	2310/1	ЊИВА 7.класе	0,6164	0,6164	браон	
Таванкут	199	5131	2326	ЊИВА 7.класе	0,1861	0,1861	браон	
Таванкут	199	5131	2327	ЊИВА 7.класе	0,1706	0,1706	браон	
Таванкут	199	5131	2328	ЊИВА 7.класе	0,0475	0,0475	браон	
Таванкут	199	5131	2329	ЊИВА 7.класе	0,0677	0,0677	браон	

Таванкут	199	5131	2330	ЊИВА 7.класе	0,0710	0,0710	браон	
Таванкут	199	5131	2331	ЊИВА 7.класе	0,0455	0,0455	браон	
Таванкут	199	5131	2332	ЊИВА 7.класе	0,0531	0,0531	браон	
Таванкут	199	5131	2333	ЊИВА 7.класе	0,0891	0,0891	браон	
Таванкут	199	5131	2334	ЊИВА 7.класе	0,1313	0,1313	браон	
Таванкут	199	5131	2335	ЊИВА 7.класе	1,6555	1,6555	браон	
Таванкут	199	укупно			4,3129	4,3129		
Таванкут	200	5041	12101	ЊИВА 6.класе	7,7623	6,4575	светло браон	сувласништво са Мачковић Сиветом
Таванкут	200	5041	12101	ЊИВА 7.класе	39,6921	33,0201	светло браон	сувласништво са Мачковић Сиветом
Таванкут	200	укупно			47,4544	39,4776		
Таванкут	201	5040	12000	ЊИВА 7.класе	33,1254	31,5729	норан- цаста	сувласништво са Мачковић Сиветом
Таванкут	201	укупно			33,1254	31,5729		
Таванкут	202	4547	2542	ЊИВА 7.класе	0,5767	0,3460	окер	сувласништво са Крижановић Стипаном
Таванкут	202	укупно			0,5767	0,3460		
Таванкут	203	1395	2389/1	ЊИВА 6.класе	0,2223	0,1052	боја лешника	сувласништво са Кладек Иваном и др.
Таванкут	203	укупно			0,2223	0,1052		
Таванкут	204	1395	2389/2	ЊИВА 6.класе	0,2179	0,1031	масли- наста	сувласништво са Кладек Иваном и др.
Таванкут	204	укупно			0,2179	0,1031		
Таванкут	205	464	3684	ЊИВА 5.класе	0,3874	0,3874	тегет	
Таванкут	205	укупно			0,3874	0,3874		
Таванкут	206	464	3695/3	ВИНОГРАД 2.класе	0,1290	0,1290	сива	
Таванкут	206	464	3696/2	ЊИВА 6.класе	0,2364	0,2364	сива	
Таванкут	206	464	3697	ВИНОГРАД 2.класе	0,0839	0,0839	сива	
Таванкут	206	464	3700	ЊИВА 6.класе	0,0356	0,0356	сива	
Таванкут	206	464	3700	ВИНОГРАД 2.класе	0,2477	0,2477	сива	
Таванкут	206	укупно			0,7326	0,7326		
Таванкут	207	5131	8520	ЊИВА 7.класе	0,5657	0,5657	светло сива	
Таванкут	207	укупно			0,5657	0,5657		
Таванкут	208	5131	3832	ЊИВА 7.класе	0,4189	0,4189	црвена	
Таванкут	208	укупно			0,4189	0,4189		
Таванкут	209	4177	3540/1	ВИНОГРАД 2.класе	0,1488	0,0744	жута	сувласништво са

								Ивковић-Иван. Јеленом
Таванкут	209	4177	3540/2	ВИНОГРАД 2.класе	0,1488	0,0744	жута	сувласништво са Ивковић-Иван. Јеленом
Таванкут	209	укупно			0,2976	0,1488		
Таванкут	210	464	3539	ВИНОГРАД 2.класе	0,0777	0,0777	зелена	
Таванкут	210	укупно			0,0777	0,0777		
Таванкут	211	5131	3015/2	ЊИВА 7.класе	0,3494	0,3494	светло браон	
Таванкут	211	укупно			0,3494	0,3494		
Таванкут	212	5131	3015/4	ЊИВА 7.класе	0,4059	0,4059	наран- цаста	
Таванкут	212	укупно			0,4059	0,4059		
Таванкут	213	5131	3049	ВИНОГРАД 3.класе	0,0727	0,0727	златна	
Таванкут	213	укупно			0,0727	0,0727		
Таванкут	214	5131	3071	ВИНОГРАД 3.класе	0,0783	0,0783	боја карамеле	
Таванкут	214	укупно			0,0783	0,0783		
Таванкут	215	464	8833	ЊИВА 6.класе	0,0697	0,0697	окер	
Таванкут	215	укупно			0,0697	0,0697		
Таванкут	216	5131	3017	ЊИВА 5.класе	0,6137	0,6137	боја лешника	
Таванкут	216	укупно			0,6137	0,6137		
Таванкут	217	5131	8862/1	ЊИВА 4.класе	0,2085	0,2085	масли- наста	
Таванкут	217	укупно			0,2085	0,2085		
Таванкут	218	5131	8955	ЊИВА 4.класе	0,6222	0,6222	светло зелена	
Таванкут	218	укупно			0,6222	0,6222		
Таванкут	219	5131	9183/1	ЊИВА 3.класе	0,5531	0,5531	светло плава	
Таванкут	219	укупно			0,5531	0,5531		
Таванкут	220	3986	9159/1	ЊИВА 5.класе	0,5755	0,5344	тегет	сувласништво са Шомођи Гизом
Таванкут	220	укупно			0,5755	0,5344		
Таванкут	221	5131	9030/1	ЊИВА 3.класе	0,4146	0,4146	сива	
Таванкут	221	укупно			0,4146	0,4146		
Таванкут	222	5131	9030/10	ЊИВА 3.класе	0,1237	0,1237	светло сива	

Таванкут	222	укупно			0,1237	0,1237		
Таванкут	223	5131	9007/6	ЊИВА 3.класе	0,4410	0,4410	црвена	
Таванкут	223	укупно			0,4410	0,4410		
Таванкут	224	5131	9028/1	ЊИВА 3.класе	0,8740	0,8740	жута	
Таванкут	224	5131	9028/5	ЊИВА 3.класе	0,2879	0,2879	жута	
Таванкут	224	5131	9028/6	ЊИВА 3.класе	0,2671	0,2671	жута	
Таванкут	224	укупно			1,4290	1,4290		
Таванкут	225	5131	9022/1	ЊИВА 3.класе	0,7050	0,7050	зелена	
Таванкут	225	укупно			0,7050	0,7050		
Таванкут	226	464	8991/1	ЊИВА 3.класе	0,0949	0,0949	роза	
Таванкут	226	укупно			0,0949	0,0949		
Таванкут	227	464	9010/2	ЊИВА 2.класе	0,0791	0,0791	браон	
Таванкут	227	укупно			0,0791	0,0791		
Таванкут	228	594	9433	ЊИВА 3.класе	1,4286	0,2857	наран- цаста	сувласништво са Петрић Маријом и др.
Таванкут	228	укупно			1,4286	0,2857		
Таванкут	229	151	8399	ВИНОГРАД 3.класе	0,1029	0,0515	златна	сувласништво Брчић- Костић Данчом
Таванкут	229	151	8400	ВИНОГРАД 3.класе	0,0963	0,0482	златна	сувласништво Брчић- Костић Данчом
Таванкут	229	укупно			0,1992	0,0996		
Таванкут	230	5131	8011/2	ВИНОГРАД 2.класе	0,0802	0,0802	боја карамеле	
Таванкут	230	укупно			0,0802	0,0802		
Таванкут	231	5131	8012/4	ВИНОГРАД 2.класе	0,0865	0,0865	окер	
Таванкут	231	укупно			0,0865	0,0865		
Таванкут	232	464	8054	ВИНОГРАД 3.класе	0,0600	0,0600	боја лешника	
Таванкут	232	укупно			0,0600	0,0600		
Таванкут	233	5131	8057	ВИНОГРАД 3.класе	0,0779	0,0779	масли- наста	
Таванкут	233	укупно			0,0779	0,0779		
Таванкут	234	5131	8041	ЊИВА 7.класе	0,0779	0,0779	светло зелена	
Таванкут	234	укупно			0,0779	0,0779		
Таванкут	235	5131	8206/5	ЊИВА 7.класе	0,0758	0,0758	светло плава	
Таванкут	235	укупно			0,0758	0,0758		

Таванкут	236	5131	8198/1	ЊИВА 7.класе	0,0738	0,0738	тегет	
Таванкут	236	укупно			0,0738	0,0738		
Таванкут	237	5131	8196/11	ЊИВА 8.класе	0,0739	0,0739	сива	
Таванкут	237	укупно			0,0739	0,0739		
Таванкут	238	5131	8196/4	ЊИВА 7.класе	0,0020	0,0020	светло сива	
Таванкут	238	5131	8196/4	ЊИВА 8.класе	0,0809	0,0809	светло сива	
Таванкут	238	укупно			0,0829	0,0829		
Таванкут	239	1375	део 8196/3	ЊИВА 8.класе	0,0807	0,0404	црвена	други део парцеле у закупу
Таванкут	239	1375	део 8196/3	ПАШЊАК 2.класе	0,0022	0,0011	црвена	други део парцеле у закупу
Таванкут	239	укупно			0,0829	0,0415		
Таванкут	240	5131	8194	ЊИВА 7.класе	0,0905	0,0905	жута	
Таванкут	240	5131	8194	ЊИВА 8.класе	0,1463	0,1463	жута	
Таванкут	240	5131	8195	ЊИВА 7.класе	0,0026	0,0026	жута	
Таванкут	240	5131	8195	ЊИВА 8.класе	0,0806	0,0806	жута	
Таванкут	240	5131	8196/1	ЊИВА 7.класе	0,0024	0,0024	жута	
Таванкут	240	5131	8196/1	ЊИВА 8.класе	0,0805	0,0805	жута	
Таванкут	240	5131	8196/2	ЊИВА 8.класе	0,0805	0,0805	жута	
Таванкут	240	5131	8196/2	ПАШЊАК 2.класе	0,0024	0,0024	жута	
Таванкут	240	укупно			0,4858	0,4858		
Таванкут	241	1286	8193	ЊИВА 8.класе	0,6970	0,3485	зелена	сувласништво са АД Равницом
Таванкут	241	укупно			0,6970	0,3485		
Таванкут	242	464	7862/2	ВИНОГРАД 3.класе	0,0815	0,0815	плава	
Таванкут	242	укупно			0,0815	0,0815		
Таванкут	243	5131	8675	ВИНОГРАД 3.класе	0,0903	0,0903	ружи- часта	
Таванкут	243	укупно			0,0903	0,0903		
Таванкут	244	5131	9410	ЊИВА 7.класе	0,0971	0,0971	црна	
Таванкут	244	5131	9411/1	ЊИВА 7.класе	0,0966	0,0966	црна	
Таванкут	244	укупно			0,1937	0,1937		
Таванкут	245	464	7850/14	ВИНОГРАД 3.класе	0,0784	0,0784	роза	
Таванкут	245	5131	7851/1	ЊИВА 5.класе	0,0032	0,0032	роза	
Таванкут	245	5131	7851/1	ВИНОГРАД 3.класе	0,0767	0,0767	роза	
Таванкут	245	5131	7851/2	ЊИВА 5.класе	0,0030	0,0030	роза	

Таванкут	245	5131	7851/2	ВИНОГРАД 3.класе	0,0769	0,0769	роза	
Таванкут	245	5131	7851/3	ВИНОГРАД 3.класе	0,0799	0,0799	роза	
Таванкут	245	5131	7851/4	ВИНОГРАД 3.класе	0,0799	0,0799	роза	
Таванкут	245	5131	7851/5	ВИНОГРАД 3.класе	0,0799	0,0799	роза	
Таванкут	245	5131	7851/6	ВИНОГРАД 3.класе	0,0799	0,0799	роза	
Таванкут	245	5131	7851/7	ВИНОГРАД 3.класе	0,0799	0,0799	роза	
Таванкут	245	5131	7851/8	ВИНОГРАД 3.класе	0,0799	0,0799	роза	
Таванкут	245	5131	7851/9	ВИНОГРАД 3.класе	0,0799	0,0799	роза	
Таванкут	245	5131	7851/10	ВИНОГРАД 3.класе	0,0799	0,0799	роза	
Таванкут	245	5131	7851/11	ВИНОГРАД 3.класе	0,0799	0,0799	роза	
Таванкут	245	5131	7851/12	ВИНОГРАД 3.класе	0,4797	0,4797	роза	
Таванкут	245	5131	7851/13	ВИНОГРАД 3.класе	0,0799	0,0799	роза	
Таванкут	245	5131	7851/14	ВИНОГРАД 3.класе	0,0843	0,0843	роза	
Таванкут	245	5131	7851/15	ВИНОГРАД 3.класе	0,0796	0,0796	роза	
Таванкут	245	5131	7851/16	ВИНОГРАД 3.класе	0,0797	0,0797	роза	
Таванкут	245	5131	7851/17	ВИНОГРАД 3.класе	0,0798	0,0798	роза	
Таванкут	245	5131	7851/18	ВИНОГРАД 3.класе	0,0799	0,0799	роза	
Таванкут	245	5131	7851/19	ВИНОГРАД 3.класе	0,0800	0,0800	роза	
Таванкут	245	5131	7851/20	ВИНОГРАД 3.класе	0,0801	0,0801	роза	
Таванкут	245	5131	7851/21	ВИНОГРАД 3.класе	0,0801	0,0801	роза	
Таванкут	245	5131	7851/22	ВИНОГРАД 3.класе	0,0792	0,0792	роза	
Таванкут	245	5131	7851/23	ВИНОГРАД 3.класе	0,0991	0,0991	роза	
Таванкут	245	укупно			2,3387	2,3387		
Таванкут	246	464	5833/3	ЛИВАДА 5.класе	0,1756	0,1756	браон	
Таванкут	246	464	5834/1	ЊИВА 4.класе	0,0558	0,0558	браон	
Таванкут	246	укупно			0,2314	0,2314		
Таванкут	247	5131	5900/1	ЊИВА 3.класе	1,7306	1,7306	светло браон	
Таванкут	247	5131	5900/2	ЊИВА 3.класе	0,8634	0,8634	светло браон	
Таванкут	247	укупно			2,5940	2,5940		
Таванкут	248	464	12539	ВИНОГРАД 2.класе	0,2856	0,2856	наран- цаста	
Таванкут	248	укупно			0,2856	0,2856		
Таванкут	249	464	12599/1	ВИНОГРАД 2.класе	0,3581	0,3581	златна	
Таванкут	249	укупно			0,3581	0,3581		
Таванкут	250	464	12678	ВИНОГРАД 3.класе	0,3546	0,3546	боја карамеле	

Таванкут	250	укупно			0,3546	0,3546		
Таванкут	251	464	427	ЊИВА 4.класе	0,0419	0,0419	окер	
Таванкут	251	464	427	ВИНОГРАД 3.класе	0,2237	0,2237	окер	
Таванкут	251	укупно			0,2656	0,2656		
Таванкут	252	1759	6721/1	ЊИВА 3.класе	0,7165	0,2514	боја лешника	сувласништво са Покорнић Стипаном и др.
Таванкут	252	1759	6721/2	ПАШЊАК 3.класе	0,1794	0,0629	боја лешника	сувласништво са Покорнић Стипаном и др.
Таванкут	252	укупно			0,8959	0,3143		
Таванкут	253	5131	6719/1	ПАШЊАК 1.класе	0,4876	0,4876	маслинаста	
Таванкут	253	укупно			0,4876	0,4876		
Таванкут	254	464	6209	ЊИВА 2.класе	0,1282	0,1282	светло зелена	
Таванкут	254	укупно			0,1282	0,1282		
Таванкут	255	5131	11666	ЊИВА 4.класе	0,9496	0,9496	светло плава	
Таванкут	255	укупно			0,9496	0,9496		
Таванкут	256	5131	11680/5	ЊИВА 4.класе	0,4780	0,4780	тегет	
Таванкут	256	5131	11688/2	ЊИВА 4.класе	1,3944	1,3944	тегет	
Таванкут	256	укупно			1,8724	1,8724		
Таванкут	257	5131	10998	ЊИВА 3.класе	2,0316	2,0316	сива	
Таванкут	257	укупно			2,0316	2,0316		
Таванкут	258	5131	10920/4	ЊИВА 3.класе	1,1682	1,1682	светло сива	
Таванкут	258	укупно			1,1682	1,1682		
Таванкут	259	5131	9721/2	ЊИВА 3.класе	3,2121	3,2121	жута	
Таванкут	259	укупно			3,2121	3,2121		
Таванкут	260	5131	9753/5	ЊИВА 4.класе	0,4133	0,4133	плава	
Таванкут	260	укупно			0,4133	0,4133		
Таванкут	261	5131	10607/3	ЊИВА 4.класе	0,4874	0,4874	ружичаста	
Таванкут	261	укупно			0,4874	0,4874		
Таванкут	262	464	10532	ЊИВА 3.класе	0,6200	0,6200	црна	
Таванкут	262	укупно			0,6200	0,6200		
Таванкут	263	5131	10419	ЊИВА 3.класе	1,7672	1,7672	роза	

Таванкут	263	укупно			1,7672	1,7672		
Таванкут	264	5131	10420/3	ЊИВА 3.класе	0,3613	0,3613	браон	
Таванкут	264	укупно			0,3613	0,3613		
Таванкут	265	5131	10434/2	ЊИВА 1.класе	0,2045	0,2045	светло браон	
Таванкут	265	5131	10434/2	ЊИВА 2.класе	0,1448	0,1448	светло браон	
Таванкут	265	5131	10435	ЊИВА 2.класе	0,8137	0,8137	светло браон	
Таванкут	265	укупно			1,1630	1,1630		
Таванкут	266	5131	10427/4	ЊИВА 1.класе	0,7123	0,7123	наран- цаста	
Таванкут	266	укупно			0,7123	0,7123		
Таванкут	267	464	2844/1	ЊИВА 5.класе	0,0467	0,0467	масли- наста	
Таванкут	267	464	2845/1	ЊИВА 5.класе	0,1290	0,1290	масли- наста	
Таванкут	267	укупно			0,1757	0,1757		
Таванкут	268	5270	7167/1	ЊИВА 3.класе	7,6004	7,6004	масли- наста	
Таванкут	268	укупно			7,7761	7,7761		
Таванкут		УКУПНО КО			181,8964	169,5005		
Нови град	269	12768	део 13923/3	ЊИВА 2.класе	19,7119	3,3861	зелена	други део парцеле у закупу
Нови град	269	укупно			19,7119	3,3861		сточар број 10
Нови град	270	15124	14295/2	ЊИВА 3.класе	0,0938	0,0938	црна	
Нови град	270	15124	14296/2	ЊИВА 3.класе	0,0467	0,0467	црна	
Нови град	270	15124	14297/2	ЊИВА 3.класе	0,0516	0,0516	црна	
Нови град	270	15124	14298/2	ЊИВА 3.класе	0,0770	0,0770	црна	
Нови град	270	15124	14299/2	ЊИВА 3.класе	0,0763	0,0763	црна	
Нови град	270	15124	14300/2	ЊИВА 3.класе	0,0762	0,0762	црна	
Нови град	270	15124	14301/2	ЊИВА 3.класе	0,0384	0,0384	црна	
Нови град	270	15124	14302/2	ЊИВА 3.класе	0,0352	0,0352	црна	
Нови град	270	15124	14303/2	ЊИВА 3.класе	0,0768	0,0768	црна	
Нови град	270	укупно			0,5720	0,5720		
Нови град	271	15124	13583/2	ЊИВА 2.класе	0,0528	0,0528	светло браон	

Нови град	271	15124	13583/3	ЊИВА 2.класе	0,0387	0,0387	светло браон	
Нови град	271	15124	13584/2	ЊИВА 2.класе	0,0614	0,0614	светло браон	
Нови град	271	15124	13584/3	ЊИВА 2.класе	0,0316	0,0316	светло браон	
Нови град	271	15124	13585/2	ЊИВА 2.класе	0,4085	0,4085	светло браон	
Нови град	271	15124	13585/3	ЊИВА 2.класе	0,0145	0,0145	светло браон	
Нови град	271	15124	13587/2	ЊИВА 3.класе	0,4656	0,4656	светло браон	
Нови град	271	15124	13587/3	ЊИВА 3.класе	0,0346	0,0346	светло браон	
Нови град	271	укупно			1,1077	1,1077		
Нови град	272	15124	13859/2	ЊИВА 2.класе	0,0076	0,0076	наран- цаста	
Нови град	272	15124	13861/2	ЊИВА 2.класе	0,0609	0,0609	наран- цаста	
Нови град	272	15124	13861/3	ЊИВА 2.класе	0,0294	0,0294	наран- цаста	
Нови град	272	15124	13862/2	ЊИВА 2.класе	0,1291	0,1291	наран- цаста	
Нови град	272	15124	13862/3	ЊИВА 2.класе	0,0418	0,0418	наран- цаста	
Нови град	272	15124	13863/2	ЊИВА 2.класе	0,2273	0,2273	наран- цаста	
Нови град	272	укупно			0,4961	0,4961		
Нови град	273	12768	13742	ЊИВА 2.класе	0,3553	0,3553	златна	
Нови град	273	укупно			0,3553	0,3553		
Нови град	274	12768	25867	ЊИВА 7.класе	1,0557	1,0557	боја лешника	друга заштитна зона
Нови град	274	12768	25868	ЊИВА 7.класе	0,7313	0,7313	боја лешника	друга заштитна зона
Нови град	274	12768	25869	ЊИВА 7.класе	0,7576	0,7576	боја лешника	друга заштитна зона
Нови град	274	12768	25870	ЊИВА 7.класе	0,6753	0,6753	боја лешника	друга заштитна зона
Нови град	274	12768	25871	ЊИВА 8.класе	0,7205	0,7205	боја	друга заштитна зона

							лешника	
Нови град	274	12768	25872	ЊИВА 7.класе	0,7167	0,7167	боја лешника	друга заштитна зона
Нови град	274	12768	25873	ЊИВА 7.класе	0,1143	0,1143	боја лешника	друга заштитна зона
Нови град	274	12768	25874	ЊИВА 7.класе	0,6040	0,6040	боја лешника	друга заштитна зона
Нови град	274	укупно			5,3754	5,3754		
Нови град	275	12768	25861	ЊИВА 7.класе	2,5804	2,5804	маслинаста	друга заштитна зона
Нови град	275	12768	25862	ЊИВА 7.класе	0,0950	0,0950	маслинаста	друга заштитна зона
Нови град	275	12768	25863	ЊИВА 7.класе	0,7145	0,7145	маслинаста	друга заштитна зона
Нови град	275	12768	25864	ЊИВА 7.класе	0,7114	0,7114	маслинаста	друга заштитна зона
Нови град	275	12768	25865	ЊИВА 7.класе	0,6996	0,6996	маслинаста	друга заштитна зона
Нови град	275	12768	25866	ЊИВА 7.класе	0,7068	0,7068	маслинаста	друга заштитна зона
Нови град	275	укупно			5,5077	5,5077		
Нови град	276	12768	25970/1	ПАШЊАК 5.класе	4,2072	4,2072	светло зелена	друга заштитна зона
Нови град	276	укупно			4,2072	4,2072		
Нови град	277	12768	25876	ЊИВА 7.класе	2,8913	2,8913	светло плава	друга заштитна зона
Нови град	277	12768	25877	ЊИВА 7.класе	0,3723	0,3723	светло плава	друга заштитна зона
Нови град	277	12768	25878	ЊИВА 7.класе	1,3338	1,3338	светло плава	друга заштитна зона
Нови град	277	12768	25879	ЊИВА 7.класе	0,5799	0,5799	светло плава	друга заштитна зона
Нови град	277	12768	25880	ЊИВА 7.класе	0,4192	0,4192	светло плава	друга заштитна зона
Нови град	277	12768	25881	ЊИВА 7.класе	0,7872	0,7872	светло плава	друга заштитна зона
Нови град	277	12768	25882	ЊИВА 7.класе	1,0889	1,0889	светло плава	друга заштитна зона
Нови град	277	12768	25883	ЊИВА 7.класе	2,2924	2,2924	светло	друга заштитна зона

							плава	
Нови град	277	12768	25884	ЊИВА 7.класе	1,1324	1,1324	светло плава	друга заштитна зона
Нови град	277	укупно			10,8974	10,8974		сточар број 14
Нови град	278	12768	25885	ЊИВА 7.класе	4,8525	4,8525	тегет	друга заштитна зона
Нови град	278	12768	25886	ЊИВА 7.класе	0,1514	0,1514	тегет	друга заштитна зона
Нови град	278	12768	25887	ЊИВА 7.класе	0,7227	0,7227	тегет	друга заштитна зона
Нови град	278	12768	25888	ЊИВА 7.класе	4,6063	4,6063	тегет	друга заштитна зона
Нови град	278	12768	25889	ЊИВА 7.класе	1,2211	1,2211	тегет	друга заштитна зона
Нови град	278	укупно			11,5540	11,5540		сточар број 18
Нови град	279	12768	25890	ЊИВА 7.класе	5,7045	5,7045	сива	друга заштитна зона
Нови град	279	укупно			5,7045	5,7045		
Нови град	280	12768	25891	ЊИВА 7.класе	1,6788	1,6788	светло сива	друга заштитна зона
Нови град	280	12768	25892	ЊИВА 7.класе	2,8765	2,8765	светло сива	друга заштитна зона
Нови град	280	12768	25893	ЊИВА 7.класе	0,2325	0,2325	светло сива	друга заштитна зона
Нови град	280	укупно			4,7878	4,7878		
Нови град	281	12678	25895	ЊИВА 7.класе	0,9230	0,9230	црвена	друга заштитна зона
Нови град	281	12678	25896	ЊИВА 6.класе	1,9514	1,9514	црвена	друга заштитна зона
Нови град	281	12678	25896	ЊИВА 8.класе	0,5714	0,5714	црвена	друга заштитна зона
Нови град	281	12678	25897	ЊИВА 7.класе	0,2615	0,2615	црвена	друга заштитна зона
Нови град	281	укупно			3,7073	3,7073		
Нови град	282	12678	25898	ЊИВА 7.класе	0,3623	0,3623	жута	друга заштитна зона
Нови град	282	12678	25899	ЊИВА 7.класе	2,3883	2,3883	жута	друга заштитна зона
Нови град	282	12678	25900	ЊИВА 7.класе	2,8347	2,8347	жута	друга заштитна зона
Нови град	282	укупно			5,5853	5,5853		
Нови град	283	12678	25901	ЊИВА 4.класе	3,2258	3,2258	зелена	друга заштитна зона
Нови град	283	12678	25902	ЊИВА 7.класе	0,5481	0,5481	зелена	друга заштитна зона
Нови град	283	12678	25903	ЊИВА 7.класе	0,8102	0,8102	зелена	друга заштитна зона
Нови град	283	12678	25905	ЊИВА 7.класе	1,5616	1,5616	зелена	друга заштитна зона
Нови град	283	12678	25906	ЊИВА 7.класе	3,3315	3,3315	зелена	друга заштитна зона
Нови град	283	12678	25907	ЊИВА 7.класе	0,2761	0,2761	зелена	друга заштитна зона
Нови град	283	12678	25908	ЊИВА 7.класе	0,0912	0,0912	зелена	друга заштитна зона
Нови град	283	12678	26050	ЊИВА 7.класе	12,8458	12,8458	зелена	друга заштитна зона
Нови град	283	укупно			22,6903	22,6903		сточар број 18
Нови град	284	12768	део 26051	ЊИВА 7.класе	62,9151	12,9151	плава	друга заштитна

								зона, други део у јн 299
Нови град	284	укупно			62,9151	12,9151		сточар број 18
Нови град	285	12768	26054	ЊИВА 7.класе	5,3944	5,3944	ружи- часта	друга заштитна зона
Нови град	285	12768	26055	ЊИВА 7.класе	1,7402	1,7402	ружи- часта	друга заштитна зона
Нови град	285	12768	26056	ЊИВА 7.класе	3,8970	3,8970	ружи- часта	друга заштитна зона
Нови град	285	12768	26057	ЊИВА 7.класе	2,6190	2,6190	ружи- часта	друга заштитна зона
Нови град	285	укупно			13,6506	13,6506		
Нови град	286	12768	25935	ЊИВА 7.класе	0,0703	0,0703	црна	друга заштитна зона
Нови град	286	12768	25936	ЊИВА 7.класе	0,0241	0,0241	црна	друга заштитна зона
Нови град	286	12768	25937	ЊИВА 7.класе	0,0232	0,0232	црна	друга заштитна зона
Нови град	286	12768	25938	ЊИВА 7.класе	0,1567	0,1567	црна	друга заштитна зона
Нови град	286	укупно			0,2743	0,2743		
Нови град	287	12768	25560	ПАШЊАК 5.класе	6,7373	6,7373	роза	трећа заштитна зона
Нови град	287	укупно			6,7373	6,7373		
Нови град	288	12768	25562	ПАШЊАК 5.класе	19,1338	19,1338	браон	трећа заштитна зона
Нови град	288	укупно			19,1338	19,1338		сточар број 11
Нови град	289	12768	25564	ПАШЊАК 5.класе	19,2808	19,2808	светло браон	трећа заштитна зона
Нови град	289	укупно			19,2808	19,2808		сточар број 5
Нови град	290	15124	17107/2	ЊИВА 3.класе	0,5795	0,5795	наран- цаста	
Нови град	290	укупно			0,5795	0,5795		
Нови град	291	12768	17117/1	ПАШЊАК 6.класе	0,7608	0,7608	златна	
Нови град	291	12768	17125/3	ТРСТИК-МОЧВАРА 6.класе	2,0626	2,0626	златна	
Нови град	291	укупно			2,8234	2,8234		
Нови град	292	12768	17127/2	ЊИВА 3.класе	1,1363	1,1363	боја карамеле	
Нови град	292	укупно			1,1363	1,1363		
Нови град	293	12768	17117/2	ПАШЊАК 6.класе	0,2451	0,2451	окер	
Нови град	293	укупно			0,2451	0,2451		
Нови град	294	12768	17083	ЊИВА 3.класе	0,1845	0,1845	боја лешника	
Нови град	294	12768	17084	ЛИВАДА 5.класе	0,3218	0,3218	боја лешника	

Нови град	294	укупно			0,5063	0,5063		сточар број 14
Нови град	295	12768	17080	ЊИВА 3.класе	1,2396	1,2396	масли-наста	
Нови град	295	12768	17081	ПАШЊАК 5.класе	1,2955	1,2955	масли-наста	
Нови град	295	укупно			2,5351	2,5351		сточар број 14
Нови град	296	12768	17074	ЊИВА 4.класе	0,5366	0,5366	светло зелена	
Нови град	296	укупно			0,5366	0,5366		
Нови град	297	5497	16933	ЊИВА 4.класе	0,3411	0,1706	светло плава	сувласништво са Тамаша Маријом 1/2 дела
Нови град	297	укупно			0,3411	0,1706		
Нови град	298	12768	део 17572	ЊИВА 6.класе	27,6104	27,0756	црвена	други део парцеле дат на коришћење
Нови град	298	укупно			27,6104	27,0756		
Нови град	299	12768	део 26051	ЊИВА 7.класе	62,9151	50,0000	црна	друга заштитна зона, други део у јн 284
Нови град	299	укупно			62,9151	50,0000		сточар број 5
Нови град	300	12768	17058	ВОЋЊАК 2.класе	0,4311	0,4311	роза	на терену њива 4. класе
Нови град	300	12768	17061	ЊИВА 4.класе	0,7462	0,7462	роза	
Нови град	300	12768	17062	ЊИВА 4.класе	0,1250	0,1250	роза	
Нови град	300	12768	17067	ЛИВАДА 3.класе	0,5386	0,5386	роза	
Нови град	300	12768	17164/1	ПАШЊАК 5.класе	1,4582	1,4582	роза	
Нови град	300	12768	17164/2	ПАШЊАК 5.класе	1,6819	1,6819	роза	
Нови град	300	12768	17165	ЊИВА 4.класе	7,6169	7,6169	роза	
Нови град	300	12768	17166	ПАШЊАК 4.класе	0,6502	0,6502	роза	
Нови град	300	12768	17167	ВИНОГРАД 2.класе	10,9167	10,9167	роза	на терену пашњак 4. класе
Нови град	300	12768	17167	ВИНОГРАД 3.класе	1,4425	1,4425	роза	на терену пашњак 4. класе
Нови град	300	12768	17168	ВИНОГРАД 3.класе	0,7175	0,7175	роза	на терену пашњак 4. класе
Нови град	300	укупно			26,3248	26,3248		сточар број 14
Нови град	301	12768	17575	ЊИВА 6.класе	1,3587	1,3587	браон	
Нови град	301	12768	17576	ЊИВА 6.класе	0,4437	0,4437	браон	
Нови град	301	12768	17577	ЊИВА 6.класе	0,4709	0,4709	браон	
Нови град	301	12768	17578	ЊИВА 6.класе	0,2777	0,2777	браон	

Нови град	301	12768	17579	ЊИВА 6.класе	0,8668	0,8668	браон	
Нови град	301	12768	17580	ЊИВА 6.класе	0,2928	0,2928	браон	
Нови град	301	укупно			3,7106	3,7106		
Нови град	302	12768	17265	ВИНОГРАД 3.класе	0,3666	0,3666	љуби- часта	
Нови град	302	12768	17269	ЊИВА 6.класе	1,6910	1,6910	љуби- часта	
Нови град	302	12768	17270	ВИНОГРАД 2.класе	7,9868	7,9868	љуби- часта	
Нови град	302	12768	17271	ЊИВА 6.класе	3,1350	3,1350	љуби- часта	
Нови град	302	укупно			13,1794	13,1794		
Нови град	303	12768	14737/1	ЊИВА 3.класе	12,4851	12,4851	зелена	
Нови град	303	12768	14737/1	ЊИВА 4.класе	7,3529	7,3529	зелена	
Нови град	303	12768	14739/1	ЊИВА 4.класе	1,8152	1,8152	зелена	
Нови град	303	12768	14740/1	ЊИВА 3.класе	1,4611	1,4611	зелена	
Нови град	303	укупно			23,1143	23,1143		
Нови град	304	12768	14605/1	ЊИВА 2.класе	0,7940	0,7940	црвена	
Нови град	304	12768	14605/13	ЊИВА 2.класе	3,3311	3,3311	црвена	
Нови град	304	укупно			4,1251	4,1251		
Нови град		УКУПНО КО			393,9349	313,9887		
Стари град	305	21326	29876/4	ЊИВА 3.класе	12,3086	12,022	црвена	сувласништво са Сабо Иваном и др.
Стари град	305	укупно			12,3086	12,0220		
Стари град	306	20688	30019	ЊИВА 3.класе	2,9491	2,9491	зелена	
Стари град	306	укупно			2,9491	2,9491		
Стари град	307	20688	30024	ЊИВА 3.класе	1,4373	1,4373	плава	
Стари град	307	укупно			1,4373	1,4373		
Стари град	308	20888	30067/3	ЊИВА 3.класе	28,6354	4,8127	ружи- часта	сувласништво са Шимон Шандором и др.
Стари град	308	укупно			28,6354	4,8127		
Стари град	309	20887	30069	ЊИВА 2.класе	38,1289	1,6064	црна	сувласништво са Јенеи Силвестером и др.
Стари град	309	укупно			38,1289	1,6064		
Стари град	310	20688	30880/1	ЊИВА 2.класе	0,4670	0,4670	наран- цаста	
Стари град	310	20688	30881/1	ЊИВА 2.класе	0,2077	0,2077	наран-	

							цаста	
Стари град	310	укупно			0,6747	0,6747		
Стари град	311	20843	30864/2	ЊИВА 2.класе	0,4214	0,3753	златна	сувласништво са Чипак Карољем
Стари град	311	укупно			0,4214	0,3753		
Стари град	312	20688	28877	ЛИВАДА 5.класе	2,3998	2,3998	боја карамеле	
Стари град	312	20688	28878	ЊИВА 5.класе	8,8393	8,8393	боја карамеле	
Стари град	312	20688	28879/1	ЊИВА 4.класе	0,4855	0,4855	боја карамеле	
Стари град	312	20688	28879/3	ЊИВА 5.класе	12,2161	12,2161	боја карамеле	
Стари град	312	укупно			23,9407	23,9407		сточар број 10
Стари град	313	20688	део 28873	ЊИВА 5.класе	12,4177	4,8997	окер	други део парцеле ун 399
Стари град	313	20688	28876	ПАШЊАК 5.класе	0,1912	0,1912	окер	
Стари град	313	укупно			12,6089	5,0909		
Стари град	314	20688	28857	ВОЋЊАК 1.класе	2,0863	2,0863	масли- наста	
Стари град	314	20688	28858	ЊИВА 5.класе	1,6021	1,6021	масли- наста	
Стари град	314	20688	28859/2	ЛИВАДА 5.класе	0,9556	0,9556	масли- наста	
Стари град	314	20688	28860/1	ЊИВА 5.класе	0,7395	0,7395	масли- наста	
Стари град	314	20688	28860/2	ТРСТИК-МОЧВАРА 4.класе	0,2335	0,2335	масли- наста	
Стари град	314	укупно			5,6170	5,6170		
Стари град	315	20688	30655	ПАШЊАК 5.класе	18,7907	18,7907	светло зелена	
Стари град	315	укупно			18,7907	18,7907		сточар број 10
Стари град	316	20688	27585/1	ЊИВА 5.класе	13,0559	13,0559	светло плава	
Стари град	316	укупно			13,0559	13,0559		инфраструктура
Стари град	317	20688	27571	ЊИВА 3.класе	8,2858	8,2858	тегет	
Стари град	317	20688	27572	ВОЋЊАК 1.класе	3,4181	3,4181	тегет	
Стари град	317	укупно			11,7039	11,7039		инфраструктура

Стари град	318	20688	28906	ТРСТИК-МОЧВАРА 5.класе	1,3380	1,3380	сива	
Стари град	318	укупно			1,3380	1,3380		
Стари град	319	20688	28637/2	ЊИВА 4.класе	0,1849	0,1849	плава	
Стари град	319	20688	28637/3	ЊИВА 4.класе	0,1952	0,1952	плава	
Стари град	319	20688	28898/1	ЊИВА 4.класе	0,6110	0,6110	плава	
Стари град	319	укупно			0,9911	0,9911		
Стари град	320	20688	28899/5	ЊИВА 4.класе	0,2117	0,2117	ружи- часта	
Стари град	320	укупно			0,2117	0,2117		
Стари град	321	20688	28565/1	ВИНОГРАД 3.класе	0,1883	0,1883	црна	
Стари град	321	20688	28565/2	ВИНОГРАД 3.класе	0,1623	0,1623	црна	
Стари град	321	укупно			0,3506	0,3506		
Стари град	322	20688	28472/2	ЊИВА 4.класе	0,9021	0,9021	роза	
Стари град	322	укупно			0,9021	0,9021		
Стари град	323	20688	28472/4	ЊИВА 4.класе	0,1238	0,1238	браон	
Стари град	323	укупно			0,1238	0,1238		
Стари град	324	20688	28331	ВОЋЊАК 2.класе	12,5631	12,5631	златна	
Стари град	324	20688	28354/1	ЊИВА 7.класе	19,2261	19,2261	златна	
Стари град	324	20688	28357	ВОЋЊАК 2.класе	3,4655	3,4655	златна	
Стари град	324	20688	28358	ВОЋЊАК 2.класе	0,7613	0,7613	златна	
Стари град	324	20688	28359	ВОЋЊАК 2.класе	0,4412	0,4412	златна	
Стари град	324	20688	28360	ВОЋЊАК 2.класе	8,3824	8,3824	златна	
Стари град	324	20688	28376	ВОЋЊАК 2.класе	1,0921	1,0921	златна	
Стари град	324	20688	28377	ВОЋЊАК 2.класе	2,5382	2,5382	златна	
Стари град	324	20688	28378	ВОЋЊАК 2.класе	3,4161	3,4161	златна	
Стари град	324	20688	28379	ВОЋЊАК 2.класе	0,7623	0,7623	златна	
Стари град	324	20688	28380	ВОЋЊАК 2.класе	0,2382	0,2382	златна	
Стари град	324	20688	28381	ВОЋЊАК 2.класе	9,0065	9,0065	златна	
Стари град	324	20688	28382	ЊИВА 4.класе	21,3354	21,3354	златна	
Стари град	324	20688	28383	ТРСТИК-МОЧВАРА 4.класе	1,5426	1,5426	златна	
Стари град	324	20688	28385/4	ЊИВА 5.класе	6,3123	6,3123	златна	
Стари град	324	укупно			91,0833	91,0833		инфраструктура
Стари град	325	20688	28328	ТРСТИК-МОЧВАРА 4.класе	0,2789	0,2789	боја карамеле	
Стари град	325	20688	28329	ТРСТИК-МОЧВАРА 4.класе	0,5318	0,5318	боја карамеле	
Стари град	325	20688	28330	ТРСТИК-МОЧВАРА 4.класе	0,2411	0,2411	боја карамеле	

Стари град	325	20688	28332	ЛИВАДА 6.класе	4,3301	4,3301	боја карамеле	
Стари град	325	20688	28333	ЊИВА 7.класе	7,7260	7,7260	боја карамеле	
Стари град	325	20688	28334/1	ЛИВАДА 6.класе	5,1237	5,1237	боја карамеле	
Стари град	325	20688	28335	ЛИВАДА 6.класе	0,5270	0,5270	боја карамеле	
Стари град	325	20688	28336/1	ВОЋЊАК 2.класе	6,1420	6,1420	боја карамеле	
Стари град	325	20688	28336/2	ВОЋЊАК 2.класе	1,6340	1,6340	боја карамеле	
Стари град	325	20688	28336/3	ВОЋЊАК 2.класе	7,1343	7,1343	боја карамеле	
Стари град	325	20688	28341/1	ВОЋЊАК 2.класе	0,2844	0,2844	боја карамеле	
Стари град	325	20688	28341/2	ВОЋЊАК 2.класе	0,0499	0,0499	боја карамеле	
Стари град	325	20688	28344/1	ВИНОГРАД 1.класе	0,5887	0,5887	боја карамеле	
Стари град	325	20688	28344/2	ВИНОГРАД 1.класе	0,8917	0,8917	боја карамеле	
Стари град	325	20688	28344/4	ВИНОГРАД 1.класе	0,1303	0,1303	боја карамеле	
Стари град	325	20688	28355	ВОЋЊАК 2.класе	9,5438	9,5438	боја карамеле	
Стари град	325	20688	28356	ВОЋЊАК 2.класе	1,0102	1,0102	боја карамеле	
Стари град	325	20688	28361/2	ЊИВА 7.класе	0,0560	0,0560	боја карамеле	
Стари град	325	20688	28361/3	ЊИВА 7.класе	0,0929	0,0929	боја карамеле	
Стари град	325	20688	28363	ВОЋЊАК 2.класе	0,3084	0,3084	боја карамеле	
Стари град	325	20688	28364	ВОЋЊАК 2.класе	0,1278	0,1278	боја карамеле	
Стари град	325	20688	28367/2	ВОЋЊАК 2.класе	0,1232	0,1232	боја карамеле	
Стари град	325	20688	28370	ВОЋЊАК 2.класе	2,6610	2,6610	боја	

							карамеле	
Стари град	325	20688	28371	ВОЋЊАК 2.класе	0,7482	0,7482	боја карамеле	
Стари град	325	20688	28372	ВОЋЊАК 2.класе	4,0928	4,0928	боја карамеле	
Стари град	325	20688	28373	ВОЋЊАК 3.класе	0,5185	0,5185	боја карамеле	
Стари град	325	20688	28374	ВОЋЊАК 3.класе	2,1854	2,1854	боја карамеле	
Стари град	325	20688	28375	ЛИВАДА 6.класе	2,6222	2,6222	боја карамеле	
Стари град	325	20688	28409	ЊИВА 6.класе	0,1834	0,1834	боја карамеле	
Стари град	325	20688	28410	ВИНОГРАД 2.класе	0,5450	0,5450	боја карамеле	
Стари град	325	20688	28426	ЊИВА 6.класе	0,2503	0,2503	боја карамеле	
Стари град	325	укупно			60,6830	60,6830		инфраструктура
Стари град	326	20870	26820	ЊИВА 8.класе	19,6488	0,6704	окер	сувласништво са Војводинапутем
Стари град	326	укупно			19,6488	0,6704		
Стари град	327	20688	28240	ЊИВА 7.класе	3,3382	3,3382	боја карамеле	
Стари град	327	20688	28318	ЊИВА 6.класе	2,7965	2,7965	боја карамеле	
Стари град	327	20688	28319	ВИНОГРАД 2.класе	2,0997	2,0997	боја карамеле	на терену њива б. класе
Стари град	327	20688	28241	ВОЋЊАК 2.класе	0,1457	0,1457	боја карамеле	на терену њива б. класе
Стари град	327	укупно			8,3801	8,3801		инфраструктура
Стари град	328	20688	26658	ВИНОГРАД 1.класе	0,7249	0,7249	масли- наста	
Стари град	328	20688	26659	ЊИВА 8.класе	0,4460	0,4460	масли- наста	
Стари град	328	20688	26660	ВИНОГРАД 1.класе	0,2753	0,2753	масли- наста	
Стари град	328	укупно			1,4462	1,4462		
Стари град	329	20688	26692	ЗЕМЉИШТЕ ПОД ЗГРАДОМ- ОБЈЕКТОМ	0,0070	0,0070	светло зелена	ВИНОГРАД 1.класе

Стари град	329	20688	26692	ВИНОГРАД 1.класе	0,7161	0,7161	светло зелена	
Стари град	329	20688	26693	ВИНОГРАД 1.класе	0,7190	0,7190	светло зелена	
Стари град	329	20688	26792	ВИНОГРАД 1.класе	0,3618	0,3618	светло зелена	
Стари град	329	укупно			1,8039	1,8039		
Стари град	330	20688	26677	ВИНОГРАД 1.класе	0,2005	0,2005	светло плава	
Стари град	330	20688	26680	ВИНОГРАД 1.класе	0,1406	0,1406	светло плава	
Стари град	330	20688	26803	ЗЕМЉИШТЕ ПОД ЗГРАДОМ-ОБЈЕКТОМ	0,0007	0,0007	светло плава	ВИНОГРАД 1.класе
Стари град	330	20688	26803	ВИНОГРАД 1.класе	0,5978	0,5978	светло плава	
Стари град	330	укупно			0,9396	0,9396		
Стари град	331	20688	26779/1	ВИНОГРАД 1.класе	0,1806	0,1806	тегет	
Стари град	331	20688	26779/2	ВИНОГРАД 1.класе	0,1806	0,1806	тегет	
Стари град	331	укупно			0,3612	0,3612		
Стари град	332	20688	26771/2	ВИНОГРАД 1.класе	0,3748	0,3748	сива	
Стари град	332	укупно			0,3748	0,3748		
Стари град	333	20688	26719	ВИНОГРАД 1.класе	0,0744	0,0744	светло сива	
Стари град	333	20688	26720	ВИНОГРАД 1.класе	0,2402	0,2402	светло сива	
Стари град	333	укупно			0,3146	0,3146		
Стари град	334	2263	26723	ВИНОГРАД 1.класе	0,4157	0,2309	црвена	сувласништво са Ивић Маријом и др.
Стари град	334	укупно			0,4157	0,2309		
Стари град	335	20688	26727	ВИНОГРАД 1.класе	0,1806	0,1806	жута	
Стари град	335	20688	26728	ВИНОГРАД 1.класе	0,0736	0,0736	жута	
Стари град	335	20688	26732	ВИНОГРАД 1.класе	0,0732	0,0732	жута	
Стари град	335	20688	26733	ВИНОГРАД 1.класе	0,7217	0,7217	жута	
Стари град	335	20688	26735	ВИНОГРАД 1.класе	0,6165	0,6165	жута	
Стари град	335	20688	26761	ВИНОГРАД 1.класе	0,0733	0,0733	жута	
Стари град	335	укупно			1,7389	1,7389		
Стари град	336	19427	26328/1	ВОЋЊАК 1.класе	0,2385	0,1193	плава	сувласништво са Раце Игором

Стари град	336	укупно			0,2385	0,1193		
Стари град	337	20688	26523	ВИНОГРАД 1.класе	0,7208	0,7208	ружи- часта	
Стари град	337	20688	26526	ВИНОГРАД 2.класе	0,1413	0,1413	ружи- часта	
Стари град	337	20688	26527	ЊИВА 6.класе	0,2204	0,2204	ружи- часта	
Стари град	337	укупно			1,0825	1,0825		
Стари град	338	4291	26633	ПАШЊАК 6.класе	0,5244	0,5244	црна	
Стари град	338	укупно			0,5244	0,5244		
Стари град	339	21414	26429/5	ВИНОГРАД 2.класе	0,3722	0,1861	роза	сувласништво са Ђулаи Белом
Стари град	339	укупно			0,3722	0,1861		
Стари град	340	20688	26427	ВИНОГРАД 1.класе	0,5660	0,5660	браон	
Стари град	340	укупно			0,5660	0,5660		
Стари град	341	20688	26422/1	ЛИВАДА 6.класе	1,0510	1,0510	светло браон	
Стари град	341	укупно			1,0510	1,0510		
Стари град	342	20688	30793/2	ЊИВА 6.класе	0,4311	0,4311	наран- цаста	
Стари град	342	укупно			0,4311	0,4311		
Стари град	343	4291	28940	ЊИВА 4.класе	0,0602	0,0602	златна	
Стари град	343	4291	28941/1	ЛИВАДА 5.класе	0,1667	0,1667	златна	
Стари град	343	укупно			0,2269	0,2269		
Стари град	344	20688	30653	ПАШЊАК 3.класе	0,7619	0,7619	боја карамеле	
Стари град	344	укупно			0,7619	0,7619		
Стари град	345	20688	30656	ПАШЊАК 3.класе	0,2531	0,2531	окер	
Стари град	345	укупно			0,2531	0,2531		
Стари град	346	20688	30936/11	ЊИВА 3.класе	0,9865	0,9865	боја лешника	
Стари град	346	укупно			0,9865	0,9865		
Стари град	347	20688	29228/20	ЊИВА 4.класе	0,5372	0,5372	светло зелена	
Стари град	347	укупно			0,5372	0,5372		
Стари град	348	20688	29229/8	ЊИВА 4.класе	1,7461	1,7461	светло плава	
Стари град	348	укупно			1,7461	1,7461		

Стари град	349	20688	29228/9	ЊИВА 4.класе	0,5840	0,5840	тегет	
Стари град	349	укупно			0,5840	0,5840		
Стари град	350	19117	29182	ЊИВА 3.класе	3,9875	0,4311	сива	сувласништво са Скендеровић Каталин
Стари град	350	укупно			3,9875	0,4311		
Стари град	351	9838	29041	ЊИВА 4.класе	0,7629	0,2055	светло сива	сувласништво са Хегедиш Јоланком
Стари град	351	укупно			0,7629	0,2055		
Стари град	352	20688	29250	ЊИВА 3.класе	0,3994	0,3994	црвена	
Стари град	352	укупно			0,3994	0,3994		
Стари град	353	20688	29278/8	ЊИВА 3.класе	1,1643	1,1643	жута	
Стари град	353	укупно			1,1643	1,1643		
Стари град	354	20688	29278/18	ЊИВА 3.класе	0,8601	0,8601	зелена	
Стари град	354	укупно			0,8601	0,8601		
Стари град	355	20688	29421/8	ЊИВА 3.класе	1,1821	1,1821	плава	
Стари град	355	укупно			1,1821	1,1821		
Стари град	356	21394	29421/16	ЊИВА 3.класе	0,3351	0,0915	ружи- часта	сувласништво са Ирмеш Палом
Стари град	356	укупно			0,3351	0,0915		
Стари град	357	20688	29430	ЊИВА 3.класе	0,6111	0,6111	црна	
Стари град	357	укупно			0,6111	0,6111		
Стари град	358	20688	29316	ЊИВА 3.класе	0,4737	0,4737	роза	
Стари град	358	20688	29437	ЊИВА 3.класе	1,0323	1,0323	роза	
Стари град	358	укупно			1,5060	1,5060		
Стари град	359	4291	29443/2	ЊИВА 3.класе	0,6922	0,6922	браон	
Стари град	359	20688	29338/2	ЊИВА 3.класе	0,2851	0,2851	браон	
Стари град	359	20688	29338/3	ЊИВА 3.класе	0,2967	0,2967	браон	
Стари град	359	20688	29443/3	ЊИВА 3.класе	0,7442	0,7442	браон	
Стари град	359	укупно			2,0182	2,0182		
Стари град	360	20688	29322/1	ЊИВА 3.класе	0,8989	0,8989	светло браон	
Стари град	360	укупно			0,8989	0,8989		
Стари град	361	20688	29580/1	ЊИВА 4.класе	0,1372	0,1372	наран- цаста	
Стари град	361	20688	29580/3	ЊИВА 4.класе	0,1359	0,1359	наран- цаста	
Стари град	361	20688	29580/4	ЊИВА 4.класе	0,1410	0,1410	наран- цаста	

Стари град	361	укупно			0,4141	0,4141		
Стари град	362	21358	29599/1	ЊИВА 3.класе	4,5483	0,6465	боја карамеле	сувласништво са Шимон Магдолном
Стари град	362	укупно			4,5483	0,6465		
Стари град	363	20688	29651/1	ЊИВА 3.класе	0,1138	0,1138	масли- наста	
Стари град	363	20688	29652/1	ЊИВА 3.класе	0,4209	0,4209	масли- наста	
Стари град	363	укупно			0,5347	0,5347		
Стари град	364	20688	29681/1	ЊИВА 3.класе	0,2247	0,2247	светло зелена	
Стари град	364	20688	29689/1	ЊИВА 3.класе	0,2625	0,2625	светло зелена	
Стари град	364	укупно			0,4872	0,4872		
Стари град	365	20846	30403/2	ЊИВА 3.класе	2,4205	0,7635	зелена	сувласништво са Михајловић Лујзом и др.
Стари град	365	укупно			2,4205	0,7635		
Стари град	366	20688	30321	ЊИВА 3.класе	0,4997	0,4997	плава	
Стари град	366	укупно			0,4997	0,4997		
Стари град	367	20688	30323/5	ЊИВА 3.класе	0,3291	0,3291	ружи- часта	
Стари град	367	укупно			0,3291	0,3291		
Стари град	368	20688	30272/7	ЊИВА 3.класе	0,0467	0,0467	црна	
Стари град	368	20688	30272/9	ЊИВА 3.класе	0,1421	0,1421	црна	
Стари град	368	укупно			0,1888	0,1888		
Стари град	369	19492	30128/5	ЊИВА 3.класе	1,9110	0,7998	роза	сувласништво са Бата Нандором
Стари град	369	укупно			1,9110	0,7998		
Стари град	370	18042	30127/5	ЊИВА 3.класе	0,3179	0,1353	браон	сувласништво са Бата Атилом
Стари град	370	укупно			0,3179	0,1353		
Стари град	371	21947	30127/7	ЊИВА 3.класе	0,3109	0,1785	светло браон	сувласништво
Стари град	371	укупно			0,3109	0,1785		
Стари град	372	21451	30127/9	ЊИВА 3.класе	0,6177	0,2619	наран- цаста	сувласништво са Бата Нандором и др.
Стари град	372	укупно			0,6177	0,2619		

Стари град	373	20883	30154/1	ЊИВА 3.класе	0,8968	0,3732	златна	сувласништво са Чипак Карољем
Стари град	373	укупно			0,8968	0,3732		
Стари град	374	21376	30118/1	ЊИВА 3.класе	3,0309	2,3581	боја карамеле	сувласништво са Бата Нандором и др.
Стари град	374	укупно			3,0309	2,3581		
Стари град	375	20688	30118/5	ЊИВА 3.класе	1,8802	1,8802	окер	
Стари град	375	укупно			1,8802	1,8802		
Стари град	376	21378	30118/6	ЊИВА 3.класе	1,6158	0,4734	боја лешника	сувласништво са Пап Ђерђом
Стари град	376	укупно			1,6158	0,4734		
Стари град	377	20688	30854/1	ЊИВА 2.класе	0,3976	0,3976	масли- наста	
Стари град	377	20688	30862/1	ЊИВА 2.класе	0,5591	0,5591	масли- наста	
Стари град	377	укупно			0,9567	0,9567		
Стари град	378	20881	30863/1	ЊИВА 2.класе	0,1889	0,1536	светло зелена	сувласништво са Чипак Карољем
Стари град	378	укупно			0,1889	0,1536		
Стари град	379	20880	30863/3	ЊИВА 2.класе	0,2652	0,0921	светло плава	сувласништво са Чипак Карољем
Стари град	379	укупно			0,2652	0,0921		
Стари град	380	20881	30863/7	ЊИВА 2.класе	0,4304	0,3501	тегет	сувласништво са Чипак Карољем
Стари град	380	укупно			0,4304	0,3501		
Стари град	381	20688	30854/3	ЊИВА 2.класе	0,0957	0,0957	сива	
Стари град	381	20688	30862/3	ЊИВА 2.класе	0,0668	0,0668	сива	
Стари град	381	укупно			0,1625	0,1625		
Стари град	382	21293	30117/7	ЊИВА 3.класе	1,9533	1,0633	светло сива	сувласништво са Пап Ђерђом
Стари град	382	21294	30117/15	ЊИВА 3.класе	0,8596	0,4635	светло сива	сувласништво са Пап Ђерђом
Стари град	382	укупно			2,8129	1,5268		
Стари град	383	20688	30162/1	ЊИВА 3.класе	0,5449	0,5449	црвена	
Стари град	383	20688	30162/2	ЊИВА 3.класе	0,5436	0,5436	црвена	
Стари град	383	укупно			1,0885	1,0885		
Стари град	384	20688	30160/1	ЊИВА 3.класе	0,8166	0,8166	жута	
Стари град	384	укупно			0,8166	0,8166		

Стари град	385	20799	30196	ЊИВА 3.класе	0,8361	0,4181	зелена	сувласништво са Богосављево Милутином и др.
Стари град	385	укупно			0,8361	0,4181		
Стари град	386	1066	26653	ЊИВА 8.класе	0,2425	0,1213	плава	сувласништво са Ласло Јожефом и др.
Стари град	386	1066	26654	ВИНОГРАД 1.класе	0,1313	0,0657	плава	сувласништво са Ласло Јожефом и др.
Стари град	386	укупно			0,3738	0,1869		
Стари град	387	16745	29292/3	ЊИВА 3.класе	1,4061	0,2458	ружи- часта	сувласништво са Хубер Мањашем
Стари град	387	укупно			1,4061	0,2458		
Стари град	388	17951	30190/2	ЊИВА 3.класе	0,2936	0,1468	црна	сувласништво са Киш-Пал Цецилијом
Стари град	388	укупно			0,2936	0,1468		
Стари град	389	20688	30951/1	ЊИВА 4.класе	0,5312	0,5312	роза	
Стари град	389	20688	30951/1	ЛИВАДА 5.класе	0,0525	0,0525	роза	
Стари град	389	20688	30951/2	ЊИВА 4.класе	0,0001	0,0001	роза	
Стари град	389	укупно			0,5838	0,5838		
Стари град	390	21476	29811/20	ЊИВА 4.класе	0,3006	0,3006	браон	
Стари град	390	укупно			0,3006	0,3006		
Стари град	391	20688	28346	ПАШЊАК 4.класе	0,2420	0,2420	златна	
Стари град	391	20688	28384	ЊИВА 6.класе	0,2397	0,2397	златна	
Стари град	391	укупно			0,4817	0,4817		
Стари град	392	20688	28334/4	ЛИВАДА 6.класе	0,3800	0,3800	боја карамеле	
Стари град	392	20688	28344/3	ВИНОГРАД 1.класе	0,0033	0,0033	боја карамеле	
Стари град	392	укупно			0,3833	0,3833		
Стари град	393	20688	26907	ВИНОГРАД 1.класе	0,2521	0,2521	боја лешника	на терену њива 7. класе
Стари град	393	20688	28243/5	ВОЊАК 2.класе	0,3046	0,3046	боја карамеле	на терену њива 7. класе
Стари град	393	20688	26908	ВИНОГРАД 1.класе	0,1446	0,1446	боја лешника	на терену њива 6. класе
Стари град	393	укупно			0,7013	0,7013		
Стари град	394	20688	27565/2	ВИНОГРАД 3.класе	0,0722	0,0722	црвена	
Стари град	394	20688	27567	ЊИВА 3.класе	0,4424	0,4424	црвена	

Стари град	394	20688	27583/1	ЊИВА 3.класе	0,3288	0,3288	црвена	
Стари град	394	20688	27583/2	ВИНОГРАД 3.класе	0,3215	0,3215	црвена	
Стари град	394	20688	27584/1	ЊИВА 3.класе	0,5988	0,5988	црвена	
Стари град	394	20688	27584/2	ЊИВА 3.класе	0,4751	0,4751	црвена	
Стари град	394	20688	28362	ЗЕМЉИШТЕ ПОД ЗГРАДОМ-ОБЈЕКТОМ	0,0278	0,0278	црвена	
Стари град	394	20688	28362	ЗЕМЉИШТЕ ПОД ЗГРАДОМ-ОБЈЕКТОМ	0,0545	0,0545	црвена	
Стари град	394	20688	28362	ЗЕМЉИШТЕ УЗ ЗГРАДУ - ОБЈЕКАТ	0,05	0,05	црвена	
Стари град	394	20866	28361/1	ЊИВА 7.класе	0,7638	0,024	црвена	сувласништво
Стари град	394	20688	28239	ЗЕМЉИШТЕ ПОД ЗГРАДОМ-ОБЈЕКТОМ	0,0161	0,0161	црвена	
Стари град	394	20688	28239	ЗЕМЉИШТЕ ПОД ЗГРАДОМ-ОБЈЕКТОМ	0,0147	0,0147	црвена	
Стари град	394	20688	28239	ЗЕМЉИШТЕ ПОД ЗГРАДОМ-ОБЈЕКТОМ	0,0026	0,0026	црвена	
Стари град	394	20688	28239	ЗЕМЉИШТЕ УЗ ЗГРАДУ - ОБЈЕКАТ	0,05	0,05	црвена	
Стари град	394	20688	28239	ЊИВА 7.класе	0,0267	0,0267	црвена	
Стари град	394	20688	28339	ЗЕМЉИШТЕ ПОД ЗГРАДОМ-ОБЈЕКТОМ	0,0071	0,0071	црвена	
Стари град	394	20688	28339	ЗЕМЉИШТЕ УЗ ЗГРАДУ - ОБЈЕКАТ	0,05	0,05	црвена	
Стари град	394	20688	28339	ЊИВА 7.класе	0,0248	0,0248	црвена	
Стари град	394	20688	28340	ЗЕМЉИШТЕ ПОД ЗГРАДОМ-ОБЈЕКТОМ	0,0084	0,0084	црвена	
Стари град	394	20688	28340	ЗЕМЉИШТЕ УЗ ЗГРАДУ - ОБЈЕКАТ	0,0406	0,0406	црвена	
Стари град	394	20688	28343	ЊИВА 7.класе	0,0552	0,0552	црвена	
Стари град	394	20688	28342	ЗЕМЉИШТЕ ПОД ЗГРАДОМ-ОБЈЕКТОМ	0,0056	0,0056	црвена	
Стари град	394	20688	28342	ЗЕМЉИШТЕ УЗ ЗГРАДУ - ОБЈЕКАТ	0,0331	0,0331	црвена	
Стари град	394	19057	28341/3	ВИНОГРАД 1.класе	2,6950	2,6950	црвена	
Стари град	394	19057	28365	ВОЊЊАК 2.класе	2,1768	2,1768	црвена	
Стари град	394	20688	27585/1	ЗЕМЉИШТЕ ПОД ЗГРАДОМ-ОБЈЕКТОМ	0,0128	0,0128	црвена	

Стари град	394	20688	27584/1	ЗЕМЉИШТЕ ПОД ЗГРАДОМ-ОБЈЕКТОМ	0,0024	0,0024	црвена	
Стари град	394	укупно			8,3568	7,6170		инфраструктура
Стари град	395	20688	део 28866	ПАШЊАК 5.класе	4,5963	1,6735	окер	други део у 399
Стари град	395	укупно			4,5963	1,6735		
Стари град	396	20688	део 28867	ПАШЊАК 5.класе	1,9105	0,8982	сиво	други део у 399
Стари град	396	укупно			1,9105	0,8982		
Стари град	397	20688	део 28869	ПАШЊАК 5.класе	1,3874	0,6209	зелена	други део у 399
Стари град	397	укупно			1,3874	0,6209		
Стари град	398	20688	део 30081	ПАШЊАК 1.класе	7,1832	2,8627	жута	други део у 399
Стари град	398	укупно			7,1832	2,8627		
Стари град	399	20688	28870	ЗЕМЉИШТЕ ПОД ЗГРАДОМ-ОБЈЕКТОМ	0,023	0,023	светло плава	
Стари град	399	20688	28870	ЗЕМЉИШТЕ ПОД ЗГРАДОМ-ОБЈЕКТОМ	0,0297	0,0297	светло плава	
Стари град	399	20688	28870	ЗЕМЉИШТЕ ПОД ЗГРАДОМ-ОБЈЕКТОМ	0,011	0,011	светло плава	
Стари град	399	20688	28870	ЗЕМЉИШТЕ ПОД ЗГРАДОМ-ОБЈЕКТОМ	0,005	0,005	светло плава	
Стари град	399	20688	28870	ЗЕМЉИШТЕ ПОД ЗГРАДОМ-ОБЈЕКТОМ	0,0058	0,0058	светло плава	
Стари град	399	20688	28870	ЗЕМЉИШТЕ ПОД ЗГРАДОМ-ОБЈЕКТОМ	0,0031	0,0031	светло плава	
Стари град	399	20688	28870	ЗЕМЉИШТЕ ПОД ЗГРАДОМ-ОБЈЕКТОМ	0,0011	0,0011	светло плава	
Стари град	399	20688	28870	ЗЕМЉИШТЕ УЗ ЗГРАДУ - ОБЈЕКАТ	0,05	0,05	светло плава	
Стари град	399	20688	28870	ПАШЊАК 5.класе	3,0432	3,0432	светло плава	
Стари град	399	20688	28866	ЗЕМЉИШТЕ ПОД ЗГРАДОМ-ОБЈЕКТОМ	0,0671	0,0671	светло плава	
Стари град	399	20688	28866	ЗЕМЉИШТЕ ПОД ЗГРАДОМ-ОБЈЕКТОМ	0,0252	0,0252	светло плава	
Стари град	399	20688	28866	ЗЕМЉИШТЕ ПОД ЗГРАДОМ-ОБЈЕКТОМ	0,0452	0,0452	светло плава	
Стари град	399	20688	28866	ЗЕМЉИШТЕ ПОД ЗГРАДОМ-ОБЈЕКТОМ	0,0017	0,0017	светло плава	
Стари град	399	20688	28866	ЗЕМЉИШТЕ ПОД ЗГРАДОМ-	0,0003	0,0003	светло	

				ОБЈЕКТОМ			плава	
Стари град	399	20688	28866	ЗЕМЉИШТЕ УЗ ЗГРАДУ - ОБЈЕКАТ	0,05	0,05	светло плава	
Стари град	399	20688	део 28866	ПАШЊАК 5.класе	4,5963	2,9228	светло плава	други део у 395
Стари град	399	20688	део 28867	ПАШЊАК 5.класе	1,9105	1,0123	светло плава	други део у 396
Стари град	399	20688	28869	ЗЕМЉИШТЕ ПОД ЗГРАДОМ- ОБЈЕКТОМ	0,0031	0,0031	светло плава	
Стари град	399	20688	део 28869	ПАШЊАК 5.класе	1,3874	0,7634	светло плава	други део у 397
Стари град	399	20688	део 28873	ЊИВА 5.класе	12,4177	7,518	светло плава	други део у 313
Стари град	399	20688	28874	ЗЕМЉИШТЕ ПОД ЗГРАДОМ- ОБЈЕКТОМ	0,0361	0,0361	светло плава	
Стари град	399	20688	28874	ЗЕМЉИШТЕ УЗ ЗГРАДУ - ОБЈЕКАТ	0,05	0,05	светло плава	
Стари град	399	20688	28874	ПАШЊАК 5.класе	0,685	0,685	светло плава	
Стари град	399	20688	30081	ЗЕМЉИШТЕ ПОД ЗГРАДОМ- ОБЈЕКТОМ	0,0884	0,0884	светло плава	
Стари град	399	20688	30081	ЗЕМЉИШТЕ ПОД ЗГРАДОМ- ОБЈЕКТОМ	0,0132	0,0132	светло плава	
Стари град	399	20688	30081	ЗЕМЉИШТЕ ПОД ЗГРАДОМ- ОБЈЕКТОМ	0,0091	0,0091	светло плава	
Стари град	399	20688	30081	ЗЕМЉИШТЕ ПОД ЗГРАДОМ- ОБЈЕКТОМ	0,0184	0,0184	светло плава	
Стари град	399	20688	30081	ЗЕМЉИШТЕ ПОД ЗГРАДОМ- ОБЈЕКТОМ	0,0115	0,0115	светло плава	
Стари град	399	20688	30081	ЗЕМЉИШТЕ ПОД ЗГРАДОМ- ОБЈЕКТОМ	0,0069	0,0069	светло плава	
Стари град	399	20688	30081	ЗЕМЉИШТЕ ПОД ЗГРАДОМ- ОБЈЕКТОМ	0,0056	0,0056	светло плава	
Стари град	399	20688	30081	ЗЕМЉИШТЕ ПОД ЗГРАДОМ- ОБЈЕКТОМ	0,0122	0,0122	светло плава	
Стари град	399	20688	30081	ЗЕМЉИШТЕ ПОД ЗГРАДОМ- ОБЈЕКТОМ	0,0363	0,0363	светло плава	
Стари град	399	20688	30081	ЗЕМЉИШТЕ ПОД ЗГРАДОМ- ОБЈЕКТОМ	0,0107	0,0107	светло плава	

Стари град	399	20688	30081	ЗЕМЉИШТЕ ПОД ЗГРАДОМ-ОБЈЕКТОМ	0,0039	0,0039	светло плава	
Стари град	399	20688	30081	ЗЕМЉИШТЕ ПОД ЗГРАДОМ-ОБЈЕКТОМ	0,0069	0,0069	светло плава	
Стари град	399	20688	30081	ЗЕМЉИШТЕ УЗ ЗГРАДУ - ОБЈЕКАТ	0,05	0,05	светло плава	
Стари град	399	20688	део 30081	ПАШЊАК 1.класе	7,1832	4,3205	светло плава	други део у 398
Стари град	399	20688	28855	ЗЕМЉИШТЕ ПОД ЗГРАДОМ-ОБЈЕКТОМ	0,0227	0,0227	светло плава	
Стари град	399	20688	28855	ЗЕМЉИШТЕ ПОД ЗГРАДОМ-ОБЈЕКТОМ	0,012	0,012	светло плава	
Стари град	399	20688	28855	ЗЕМЉИШТЕ ПОД ЗГРАДОМ-ОБЈЕКТОМ	0,0137	0,0137	светло плава	
Стари град	399	20688	28855	ЗЕМЉИШТЕ ПОД ЗГРАДОМ-ОБЈЕКТОМ	0,0028	0,0028	светло плава	
Стари град	399	20688	28855	ЗЕМЉИШТЕ ПОД ЗГРАДОМ-ОБЈЕКТОМ	0,0018	0,0018	светло плава	
Стари град	399	20688	28855	ЗЕМЉИШТЕ ПОД ЗГРАДОМ-ОБЈЕКТОМ	0,0011	0,0011	светло плава	
Стари град	399	20688	28855	ЗЕМЉИШТЕ УЗ ЗГРАДУ - ОБЈЕКАТ	0,05	0,05	светло плава	
Стари град	399	20688	28855	ЊИВА 6.класе	1,0307	1,0307	светло плава	
Стари град	399	20688	28856	ВИНОГРАД 2.класе	1,4368	1,4368	светло плава	
Стари град	399	укупно			34,4754	23,5173		инфраструктура
Стари град	400	20688	30058	ЊИВА 3.класе	0,9426	0,9426	роза	
Стари град	400	20688	30064	ЗЕМЉИШТЕ ПОД ЗГРАДОМ-ОБЈЕКТОМ	0,0118	0,0118	роза	
Стари град	400	20688	30064	ЗЕМЉИШТЕ УЗ ЗГРАДУ - ОБЈЕКАТ	0,0500	0,0500	роза	
Стари град	400	20688	30064	ПАШЊАК 2.класе	1,4160	1,4160	роза	
Стари град	400	20688	30065	ЊИВА 3.класе	0,3208	0,3208	роза	
Стари град	400	20688	30066/1	ЊИВА 3.класе	17,4004	17,4004	роза	
Стари град	400	20688	30066/2	ЊИВА 3.класе	9,3545	9,3545	роза	
Стари град	400	20688	део 30073	ЊИВА 2.класе	29,3270	13,0590	роза	други део у 401
Стари град	400	укупно			58,8231	42,5551		у току израде програма

								на снази Одлука СО Суботица број 1-011- 43/2007
Стари град	401	20688	30072	ЊИВА 2.класе	30,6143	30,6143	љуби- часто	
Стари град	401	20688	део 30073	ЊИВА 2.класе	29,3270	16,2680	љуби- часто	други део у 400
Стари град	401	укупно			59,9413	46,8823		у току израде програма на снази Одлука СО Суботица број 1-011- 43/2007
Стари град		УКУПНО КО			593,2265	437,9912		
Жедник	402	4140	6031	ЊИВА 2.класе	0,0279	0,0233	наран- цаста	сувласништво са Тот Јожефом и др.
Жедник	402	4140	6031	ВИНОГРАД 4.класе	0,0250	0,0208	наран- цаста	сувласништво са Тот Јожефом и др.
Жедник	402	4140	6032	ВОЋЊАК 2.класе	0,1412	0,1177	наран- цаста	сувласништво са Тот Јожефом и др.
Жедник	402	4140	6033	ЊИВА 2.класе	0,4969	0,4141	наран- цаста	сувласништво са Тот Јожефом и др.
Жедник	402	укупно			0,6910	0,5758		
Жедник	403	318	6545	ЊИВА 3.класе	0,1323	0,1323	боја лешника	
Жедник	403	318	6547	ЊИВА 3.класе	0,4691	0,4691	боја лешника	
Жедник	403	укупно			0,6014	0,6014		
Жедник	404	600	део 6279	ЊИВА 3.класе	67,1391	8,3317	зелена	други део парцеле у 416,418,419,429 и 8,2940 закупу
Жедник	404	600	6346	ЊИВА 3.класе	4,0687	4,0687	зелена	
Жедник	404	укупно			71,2078	12,4004		сточар број 17
Жедник	405	600	6181	ЊИВА 3.класе	1,6713	1,6713	роза	
Жедник	405	600	6182	ЊИВА 3.класе	1,7154	1,7154	роза	
Жедник	405	600	6183	ЊИВА 3.класе	1,4228	1,4228	роза	
Жедник	405	600	6184	ЊИВА 3.класе	0,3096	0,3096	роза	
Жедник	405	600	6185/1	ЊИВА 3.класе	3,3808	3,3808	роза	
Жедник	405	600	6185/2	ЊИВА 3.класе	2,7826	2,7826	роза	

Жедник	405	600	6186	ЊИВА 3.класе	0,4208	0,4208	роза	
Жедник	405	600	6187	ЊИВА 3.класе	3,3384	3,3384	роза	
Жедник	405	600	6188/1	ЊИВА 3.класе	0,2920	0,2920	роза	
Жедник	405	600	6188/2	ЊИВА 3.класе	0,5349	0,5349	роза	
Жедник	405	600	6189	ЊИВА 3.класе	1,1840	1,1840	роза	
Жедник	405	600	6190	ЊИВА 3.класе	0,0898	0,0898	роза	
Жедник	405	600	6191	ЊИВА 3.класе	0,7577	0,7577	роза	
Жедник	405	600	6192	ЊИВА 3.класе	0,5375	0,5375	роза	
Жедник	405	600	6193	ЊИВА 3.класе	0,8003	0,8003	роза	
Жедник	405	600	6194/1	ЊИВА 3.класе	0,6822	0,6822	роза	
Жедник	405	600	6194/2	ЊИВА 3.класе	0,9160	0,9160	роза	
Жедник	405	600	6195	ЊИВА 3.класе	1,2193	1,2193	роза	
Жедник	405	600	6417	ЊИВА 3.класе	0,7864	0,7864	роза	
Жедник	405	600	6418	ЊИВА 3.класе	0,7102	0,7102	роза	
Жедник	405	укупно			23,5520	23,5520		сточар број 19
Жедник	406	600	6250/2	ЊИВА 2.класе	0,3192	0,3192	светло плава	
Жедник	406	укупно			0,3192	0,3192		
Жедник	407	318	667/6	ЊИВА 2.класе	0,5580	0,5580	роза	
Жедник	407	318	667/7	ЊИВА 2.класе	0,1895	0,1895	роза	
Жедник	407	укупно			0,7475	0,7475		сточар број 23
Жедник	408	2935	727	ЊИВА 2.класе	2,3931	0,1906	браон	сувласништво са Лулић Марком и др.
Жедник	408	укупно			2,3931	0,1906		
Жедник	409	600	767/1	ТРСТИК-МОЧВАРА 3.класе	0,6318	0,6318	светло браон	
Жедник	409	укупно			0,6318	0,6318		
Жедник	410	600	737/2	ЊИВА 1.класе	0,3594	0,3594	боја карамеле	
Жедник	410	укупно			0,3594	0,3594		
Жедник	411	600	1126/3	ЊИВА 1.класе	0,3027	0,3027	окер	
Жедник	411	укупно			0,3027	0,3027		
Жедник	412	318	1304/5	ЊИВА 1.класе	0,1158	0,1158	светло зелена	
Жедник	412	318	1351/1	ЊИВА 2.класе	0,1615	0,1615	светло зелена	
Жедник	412	укупно			0,2773	0,2773		
Жедник	413	600	1423/1	ТРСТИК-МОЧВАРА 3.класе	0,8005	0,8005	тегет	

Жедник	413	600	1432/1	ТРСТИК-МОЧВАРА 3.класе	0,5680	0,5680	тегет	
Жедник	413	600	1433	ЊИВА 2.класе	1,1047	1,1047	тегет	
Жедник	413	600	1437/1	ТРСТИК-МОЧВАРА 2.класе	0,3186	0,3186	тегет	
Жедник	413	укупно			2,7918	2,7918		сточар број 23
Жедник	414	600	1423/2	ТРСТИК-МОЧВАРА 3.класе	0,3936	0,3936	сива	
Жедник	414	600	1424	ЛИВАДА 3.класе	0,5089	0,5089	сива	
Жедник	414	укупно			0,9025	0,9025		
Жедник	415	600	4985/2	ЊИВА 2.класе	0,1423	0,1423	жута	
Жедник	415	укупно			0,1423	0,1423		
Жедник	416	600	део 6279	ЊИВА 3.класе	67,1391	8,3503	ружи- часта	други део парцеле у 404,418,419,429 и 8,2940 закупу
Жедник	416	укупно			67,1391	8,3503		сточар број 17
Жедник	417	600	6277	ЊИВА 3.класе	1,4080	1,4080	браон	
Жедник	417	600	6278	ЊИВА 3.класе	0,1484	0,1484	браон	
Жедник	417	600	део 6276	ЊИВА 3.класе	50,3245	6,5088	браон	други део парцеле у 420,421 и у закупу 33,1657
Жедник	417	укупно			51,8809	8,0652		сточар број 23
Жедник	418	600	део 6279	ЊИВА 3.класе	67,1391	10,0000	ружи- часта	други део парцеле у 416,404,419,429 и 8,2940 закупу
Жедник	418	укупно			67,1391	10,0000		сточар број 17
Жедник	419	600	део 6279	ЊИВА 3.класе	67,1391	10,0000	ружи- часта	други део парцеле у 416,418,419,429 и 8,2940 закупу
Жедник	419	укупно			67,1391	10,0000		сточар број 17
Жедник	420	600	део 6276	ЊИВА 3.класе	50,3245	6,1000	браон	други део парцеле у 417,421 и у закупу 33,1657
Жедник	420	укупно			50,3245	6,1000		
Жедник	421	600	део 6276	ЊИВА 3.класе	50,3245	4,5500	браон	други део парцеле у 420,417 и у закупу 33,1657
Жедник	421	укупно			50,3245	4,5500		сточар број 19
Жедник	422	600	5121	ЊИВА 3.класе	14,3479	14,3479	светло браон	
Жедник	422	600	5123/1	ПАШЊАК 2.класе	1,3278	1,3278	светло	

							браон	
Жедник	422	600	5124/2	ТРСТИК-МОЧВАРА 2.класе	1,5384	1,5384	светло браон	
Жедник	422	600	5125/1	ТРСТИК-МОЧВАРА 2.класе	0,1987	0,1987	светло браон	
Жедник	422	600	5139/1	ТРСТИК-МОЧВАРА 2.класе	0,1209	0,1209	светло браон	
Жедник	422	укупно			17,5337	17,5337		сточар број 19
Жедник	423	600	5099	ПАШЊАК 2.класе	0,0918	0,0918	наран- цаста	
Жедник	423	600	5100/1	ЊИВА 3.класе	9,6458	9,6458	наран- цаста	
Жедник	423	600	5101	ТРСТИК-МОЧВАРА 3.класе	0,0760	0,0760	наран- цаста	
Жедник	423	600	5103	ПАШЊАК 2.класе	0,3455	0,3455	наран- цаста	
Жедник	423	600	5104/2	ТРСТИК-МОЧВАРА 2.класе	0,3180	0,3180	наран- цаста	
Жедник	423	600	5104/3	ТРСТИК-МОЧВАРА 2.класе	1,7314	1,7314	наран- цаста	
Жедник	423	600	5104/9	ТРСТИК-МОЧВАРА 2.класе	2,5962	2,5962	наран- цаста	
Жедник	423	600	5344/4	ТРСТИК-МОЧВАРА 3.класе	0,0199	0,0199	наран- цаста	
Жедник	423	600	5344/5	ТРСТИК-МОЧВАРА 3.класе	0,0104	0,0104	наран- цаста	
Жедник	423	600	5344/6	ТРСТИК-МОЧВАРА 3.класе	0,0265	0,0265	наран- цаста	
Жедник	423	600	5347/3	ТРСТИК-МОЧВАРА 3.класе	0,0185	0,0185	наран- цаста	
Жедник	423	600	5348/5	ТРСТИК-МОЧВАРА 3.класе	0,0145	0,0145	наран- цаста	
Жедник	423	600	5348/6	ТРСТИК-МОЧВАРА 3.класе	0,0160	0,0160	наран- цаста	
Жедник	423	600	5350/7	ТРСТИК-МОЧВАРА 3.класе	0,0176	0,0176	наран- цаста	
Жедник	423	600	5350/8	ТРСТИК-МОЧВАРА 3.класе	0,0677	0,0677	наран- цаста	
Жедник	423	600	5351/3	ТРСТИК-МОЧВАРА 3.класе	0,0925	0,0925	наран-	

							цаста	
Жедник	423	600	5354/1	ТРСТИК-МОЧВАРА 2.класе	0,6124	0,6124	наран-цаста	
Жедник	423	укупно			15,7007	15,7007		
Жедник	424	600	5344/1	ТРСТИК-МОЧВАРА 2.класе	0,0596	0,0596	златна	
Жедник	424	600	5344/2	ТРСТИК-МОЧВАРА 3.класе	0,0606	0,0606	златна	
Жедник	424	600	5344/3	ТРСТИК-МОЧВАРА 3.класе	0,0946	0,0946	златна	
Жедник	424	600	5345/1	ЛИВАДА 3.класе	0,0415	0,0415	златна	
Жедник	424	600	5345/2	ЛИВАДА 3.класе	0,0424	0,0424	златна	
Жедник	424	600	5345/3	ЛИВАДА 3.класе	0,0551	0,0551	златна	
Жедник	424	600	5347/2	ЛИВАДА 2.класе	0,0301	0,0301	златна	
Жедник	424	600	5347/2	ТРСТИК-МОЧВАРА 3.класе	0,0679	0,0679	златна	
Жедник	424	600	5348/1	ЛИВАДА 2.класе	0,0295	0,0295	златна	
Жедник	424	600	5348/1	ТРСТИК-МОЧВАРА 3.класе	0,0663	0,0663	златна	
Жедник	424	600	5348/4	ЊИВА 3.класе	0,0488	0,0488	златна	
Жедник	424	600	5348/4	ТРСТИК-МОЧВАРА 3.класе	0,0196	0,0196	златна	
Жедник	424	600	5350/4	ЛИВАДА 2.класе	0,0694	0,0694	златна	
Жедник	424	600	5350/5	ТРСТИК-МОЧВАРА 3.класе	0,1983	0,1983	златна	
Жедник	424	600	5350/6	ЛИВАДА 2.класе	0,0101	0,0101	златна	
Жедник	424	600	5350/6	ТРСТИК-МОЧВАРА 3.класе	0,0603	0,0603	златна	
Жедник	424	600	5351/2	ЛИВАДА 2.класе	0,0402	0,0402	златна	
Жедник	424	600	5351/2	ТРСТИК-МОЧВАРА 3.класе	0,2836	0,2836	златна	
Жедник	424	600	5352/3	ТРСТИК-МОЧВАРА 3.класе	0,0833	0,0833	златна	
Жедник	424	600	5354/2	ТРСТИК-МОЧВАРА 2.класе	0,6362	0,6362	златна	
Жедник	424	укупно			1,9974	1,9974		
Жедник	425	600	5102/1	ПАШЊАК 2.класе	0,7772	0,7772	боја карамеле	
Жедник	425	600	5104/5	ТРСТИК-МОЧВАРА 2.класе	0,9116	0,9116	боја карамеле	
Жедник	425	600	5104/6	ТРСТИК-МОЧВАРА 2.класе	0,0874	0,0874	боја карамеле	
Жедник	425	600	5104/7	ТРСТИК-МОЧВАРА 2.класе	4,3177	4,3177	боја карамеле	
Жедник	425	600	5104/8	ТРСТИК-МОЧВАРА 2.класе	0,1278	0,1278	боја карамеле	
Жедник	425	600	5106/1	ПАШЊАК 2.класе	0,6762	0,6762	боја карамеле	
Жедник	425	600	5108/1	ПАШЊАК 2.класе	0,7003	0,7003	боја	

							карамеле	
Жедник	425	укупно			7,5982	7,5982		
Жедник	426	600	4979/1	ТРСТИК-МОЧВАРА 2.класе	0,5028	0,5028	окер	
Жедник	426	600	4994/1	ТРСТИК-МОЧВАРА 2.класе	0,1956	0,1956	окер	
Жедник	426	укупно			0,6984	0,6984		
Жедник	427	600	6078/1	ПАШЊАК 2.класе	4,8392	4,8392	боја лешника	
Жедник	427	600	6078/2	ТРСТИК-МОЧВАРА 2.класе	0,4729	0,4729	боја лешника	
Жедник	427	600	6078/3	ТРСТИК-МОЧВАРА 2.класе	0,0681	0,0681	боја лешника	
Жедник	427	600	6078/4	ПАШЊАК 2.класе	0,0200	0,0200	боја лешника	
Жедник	427	600	6078/4	ТРСТИК-МОЧВАРА 2.класе	0,6915	0,6915	боја лешника	
Жедник	427	600	6080	ПАШЊАК 2.класе	0,8495	0,8495	боја лешника	
Жедник	427	600	6082/1	ТРСТИК-МОЧВАРА 2.класе	4,8420	4,8420	боја лешника	
Жедник	427	600	6082/3	ТРСТИК-МОЧВАРА 2.класе	0,0439	0,0439	боја лешника	
Жедник	427	600	6083	ТРСТИК-МОЧВАРА 2.класе	0,0641	0,0641	боја лешника	
Жедник	427	600	6084	ЛИВАДА 3.класе	3,1137	3,1137	боја лешника	
Жедник	427	600	6086/1	ПАШЊАК 2.класе	3,7893	3,7893	боја лешника	
Жедник	427	укупно			18,7942	18,7942		
Жедник	428	600	6097/3	ПАШЊАК 2.класе	1,6561	1,6561	масли- наста	
Жедник	428	600	6097/4	ПАШЊАК 2.класе	0,3314	0,3314	масли- наста	
Жедник	428	600	6104/1	ТРСТИК-МОЧВАРА 2.класе	5,3168	5,3168	масли- наста	
Жедник	428	600	6104/2	ТРСТИК-МОЧВАРА 2.класе	0,1098	0,1098	масли- наста	
Жедник	428	600	6105	ЊИВА 3.класе	0,6819	0,6819	масли- наста	

Жедник	428	600	6106	ПАШЊАК 3.класе	0,2021	0,2021	масли-наста	
Жедник	428	600	6107/1	ПАШЊАК 2.класе	6,5685	6,5685	масли-наста	
Жедник	428	600	6109/2	ТРСТИК-МОЧВАРА 3.класе	0,5928	0,5928	масли-наста	
Жедник	428	600	6109/3	ТРСТИК-МОЧВАРА 3.класе	0,7141	0,7141	масли-наста	
Жедник	428	600	6109/4	ТРСТИК-МОЧВАРА 3.класе	0,7471	0,7471	масли-наста	
Жедник	428	600	6110/1	ПАШЊАК 2.класе	1,3404	1,3404	масли-наста	
Жедник	428	600	6112	ПАШЊАК 2.класе	0,3105	0,3105	масли-наста	
Жедник	428	600	6113/1	ЊИВА 3.класе	7,1308	7,1308	масли-наста	
Жедник	428	600	6113/1	ЊИВА 4.класе	7,1200	7,1200	масли-наста	
Жедник	428	600	6115/1	ТРСТИК-МОЧВАРА 2.класе	0,8809	0,8809	масли-наста	
Жедник	428	600	6115/4	ТРСТИК-МОЧВАРА 2.класе	1,0867	1,0867	масли-наста	
Жедник	428	600	6116/1	ЊИВА 3.класе	0,1789	0,1789	масли-наста	
Жедник	428	600	6117/1	ПАШЊАК 2.класе	0,1992	0,1992	масли-наста	
Жедник	428	600	6118/1	ПАШЊАК 2.класе	0,8164	0,8164	масли-наста	
Жедник	428	600	6125/1	ЊИВА 3.класе	1,2988	1,2988	масли-наста	
Жедник	428	600	6125/2	ЊИВА 3.класе	1,4209	1,4209	масли-наста	
Жедник	428	укупно			38,7041	38,7041		
Жедник	429	600	део 6279	ЊИВА 3.класе	67,1391	21,5331	окер	други део парцеле у 416,418,419,404 и 8,2940 закупу
Жедник	429	укупно			67,1391	21,5331		коришћење по члану 61. за пољопривредну производњу Окружном

								затвору,
Жедник	430	600	2709	ЊИВА 1.класе	2,8241	2,8241	жута	
Жедник	430	укупно			2,8241	2,8241		
Жедник	431	600	део 438	ЊИВА 2.класе	172,1670	31,1670	тегет	други део парцеле у 433,434,435
Жедник	431	укупно			172,1670	31,1670		у току израде програма на снази привремена мера Основног суда у Суботици број II.2804/12
Жедник	432	600	део 456	ЊИВА 2.класе	157,0604	37,0604	црвена	други део у 436,437,438
Жедник	432	укупно			157,0604	37,0604		у току израде програма на снази привремена мера Основног суда у Суботици број II.2804/12
Жедник	433	600	део 438	ЊИВА 2.класе	172,1670	48,0000	зелена	други део парцеле у 431,434,435
Жедник	433	укупно			172,1670	48,0000		у току израде програма на снази привремена мера Основног суда у Суботици број II.2804/12
Жедник	434	600	део 438	ЊИВА 2.класе	172,1670	48,0000	роза	други део парцеле у 433,431,435
Жедник	434	укупно			172,1670	48,0000		у току израде програма на снази привремена мера Основног суда у Суботици број II.2804/12
Жедник	435	600	део 438	ЊИВА 2.класе	172,1670	45,0000	љуби- часто	други део парцеле у 433,434,431
Жедник	435	укупно			172,1670	45,0000		у току израде програма на снази привремена мера Основног суда у Суботици број II.2804/12
Жедник	436	600	део 456	ЊИВА 2.класе	157,0604	40,0000	сиво	други део у 432,437,438
Жедник	436	укупно			157,0604	40,0000		у току израде програма

								на снази привремена мера Основног суда у Суботици број II.2804/12
Жедник	437	600	део 456	ЊИВА 2.класе	157,0604	40,0000	масли- наста	други део у 436,432,438
Жедник	437	укупно			157,0604	40,0000		у току израде програма на снази привремена мера Основног суда у Суботици број II.2804/12
Жедник	438	600	део 456	ЊИВА 2.класе	157,0604	40,0000	оранж	други део у 436,437,432
Жедник	438	укупно			157,0604	40,0000		у току израде програма на снази привремена мера Основног суда у Суботици број II.2804/12
Жедник		УКУПНО КО			1946,7665	545,4715		
Доњи град	439	17977	13213/2	ЊИВА 2.класе	0,1002	0,1002	окер	
Доњи град	439	укупно			0,1002	0,1002		
Доњи град	440	21375	13226/3	ЊИВА 1.класе	0,0307	0,0307	боја лешника	
Доњи град	440	21375	13226/5	ЊИВА 1.класе	0,0356	0,0356	боја лешника	
Доњи град	440	21375	13227/2	ЊИВА 1.класе	0,0815	0,0815	боја лешника	
Доњи град	440	21375	13228/2	ЊИВА 2.класе	0,0549	0,0549	боја лешника	
Доњи град	440	21375	13230/6	ЊИВА 2.класе	0,0217	0,0217	боја лешника	
Доњи град	440	укупно			0,2244	0,2244		
Доњи град	441	21375	12504/5	ЊИВА 1.класе	0,1086	0,1086	црвена	
Доњи град	441	21375	12504/7	ЊИВА 1.класе	0,1135	0,1135	црвена	
Доњи град	441	21375	12504/11	ЊИВА 1.класе	0,3130	0,3130	црвена	
Доњи град	441	укупно			0,5351	0,5351		
Доњи град	442	21375	12492/1	ЊИВА 1.класе	1,3410	1,3410	жута	
Доњи град	442	укупно			1,3410	1,3410		
Доњи град	443	21375	12446/1	ЊИВА 2.класе	0,2753	0,2753	плава	

Доњи град	443	21375	12448/1	ЊИВА 2.класе	0,7795	0,7795	плава	
Доњи град	443	укупно			1,0548	1,0548		
Доњи град	444	21375	12637/2	ЊИВА 2.класе	0,1277	0,1277	ружи- часта	
Доњи град	444	21375	12643/5	ЊИВА 2.класе	0,2239	0,2239	ружи- часта	
Доњи град	444	укупно			0,3516	0,3516		
Доњи град	445	21375	12643/2	ЊИВА 2.класе	0,3224	0,3224	црна	
Доњи град	445	укупно			0,3224	0,3224		
Доњи град	446	21375	12623	ЊИВА 2.класе	1,1081	1,1081	роза	
Доњи град	446	21375	12630/1	ЊИВА 2.класе	0,6822	0,6822	роза	
Доњи град	446	21375	12632/1	ЊИВА 2.класе	1,2587	1,2587	роза	
Доњи град	446	укупно			3,0490	3,0490		
Доњи град	447	21375	12251	ЊИВА 1.класе	0,3501	0,3501	браон	
Доњи град	447	укупно			0,3501	0,3501		
Доњи град	448	21375	36734	ЊИВА 1.класе	0,6276	0,6276	наран- цаста	
Доњи град	448	укупно			0,6276	0,6276		
Доњи град	449	21375	36693/4	ЊИВА 1.класе	0,9118	0,9118	златна	
Доњи град	449	укупно			0,9118	0,9118		
Доњи град	450	21375	37171/2	ЊИВА 1.класе	2,8087	2,8087	боја карамеле	
Доњи град	450	укупно			2,8087	2,8087		
Доњи град	451	20344	41705/3	ЊИВА 2.класе	0,1181	0,0352	светло зелена	сувласништво са Мерковић Мирком
Доњи град	451	20344	41706	ЊИВА 2.класе	1,3519	0,4028	светло зелена	сувласништво са Мерковић Мирком
Доњи град	451	укупно			1,4700	0,4380		
Доњи град	452	21375	41814/3	ЊИВА 4.класе	0,6193	0,6193	светло плава	
Доњи град	452	укупно			0,6193	0,6193		
Доњи град	453	21375	41389/1	ЊИВА 4.класе	0,2433	0,2433	браон	
Доњи град	453	укупно			0,2433	0,2433		
Доњи град	454	21375	37617/1	ЊИВА 1.класе	0,7290	0,7290	боја лешника	
Доњи град	454	укупно			0,7290	0,7290		
Доњи град	455	21375	38280/2	ЊИВА 2.класе	2,1588	2,1588	тегет	
Доњи град	455	укупно			2,1588	2,1588		

Доњи град	456	21375	38459	ЊИВА 2.класе	0,4836	0,4836	светло сива	
Доњи град	456	укупно			0,4836	0,4836		
Доњи град	457	21375	38135/1	ЊИВА 1.класе	0,6691	0,6691	црвена	
Доњи град	457	укупно			0,6691	0,6691		
Доњи град	458	21375	38087/1	ЛИВАДА 3.класе	0,1322	0,1322	зелена	
Доњи град	458	21375	38088/1	ЊИВА 2.класе	0,6007	0,6007	зелена	
Доњи град	458	укупно			0,7329	0,7329		
Доњи град	459	19682	37384	ЊИВА 1.класе	1,5557	0,3496	плава	сувласништво са Скендеровић Иваном
Доњи град	459	19682	37391/1	ЛИВАДА 3.класе	0,1619	0,0364	плава	сувласништво са Скендеровић Иваном
Доњи град	459	укупно			1,7176	0,3860		
Доњи град	460	21375	39039	ЛИВАДА 3.класе	0,2493	0,2493	ружи- часта	
Доњи град	460	21375	39040	ТРСТИК-МОЧВАРА 3.класе	1,3187	1,3187	ружи- часта	
Доњи град	460	21375	39041	ЛИВАДА 3.класе	1,2291	1,2291	ружи- часта	
Доњи град	460	укупно			2,7971	2,7971		
Доњи град	461	21375	38432	ЊИВА 2.класе	0,5581	0,5581	црна	
Доњи град	461	укупно			0,5581	0,5581		
Доњи град	462	20834	38447/3	ЊИВА 2.класе	0,4850	0,2425	роза	сувласништво са Чипак Марицом
Доњи град	462	укупно			0,4850	0,2425		
Доњи град	463	21375	38599	ЊИВА 3.класе	1,5097	1,5097	златна	
Доњи град	463	укупно			1,5097	1,5097		
Доњи град	464	21375	38912/11	ЊИВА 2.класе	0,9321	0,9321	боја карамеле	
Доњи град	464	21375	38913/19	ЛИВАДА 3.класе	0,0446	0,0446	боја карамеле	
Доњи град	464	21375	38916/3	ТРСТИК-МОЧВАРА 3.класе	0,0591	0,0591	боја карамеле	
Доњи град	464	укупно			1,0358	1,0358		
Доњи град	465	4407	39152	ЊИВА 1.класе	0,8418	0,1199	масли- наста	сувласништво са Пијуковић Лорком
Доњи град	465	укупно			0,8418	0,1199		
Доњи град	466	21375	40180	ЊИВА 2.класе	0,5731	0,5731	плава	

Доњи град	466	укупно			0,5731	0,5731		
Доњи град	467	9680	33253	ЊИВА 2.класе	0,7543	0,4917	окер	сувласништво са Стантић Ружицом
Доњи град	467	укупно			0,7543	0,4917		
Доњи град	468	15204	32605	ЊИВА 2.класе	1,3136	0,1568	боја лешника	сувласништво са Крижан Војиславом
Доњи град	468	укупно			1,3136	0,1568		
Доњи град	469	21375	36044/1	ЊИВА 1.класе	0,0628	0,0628	жута	
Доњи град	469	21375	36045/1	ЊИВА 1.класе	0,1131	0,1131	жута	
Доњи град	469	21375	36045/2	ЊИВА 1.класе	0,3479	0,3479	жута	
Доњи град	469	21375	36046/1	ЊИВА 1.класе	0,3388	0,3388	жута	
Доњи град	469	21375	36047/1	ЊИВА 1.класе	0,1504	0,1504	жута	
Доњи град	469	21375	36047/2	ЊИВА 1.класе	0,1619	0,1619	жута	
Доњи град	469	21375	36048/1	ЊИВА 1.класе	0,1751	0,1751	жута	
Доњи град	469	21375	36048/2	ЊИВА 1.класе	0,1871	0,1871	жута	
Доњи град	469	укупно			1,5371	1,5371		
Доњи град	470	17977	34793/2	ЊИВА 1.класе	0,2286	0,2286	тегет	
Доњи град	470	укупно			0,2286	0,2286		
Доњи град	471	21375	34777/1	ЊИВА 1.класе	0,2978	0,2978	светло сива	
Доњи град	471	21375	34778/1	ЊИВА 1.класе	0,5785	0,5785	светло сива	
Доњи град	471	укупно			0,8763	0,8763		
Доњи град	472	21375	33629/1	ЊИВА 2.класе	0,6121	0,6121	црвена	
Доњи град	472	укупно			0,6121	0,6121		
Доњи град	473	21375	33656/1	ЊИВА 2.класе	0,2873	0,2873	зелена	
Доњи град	473	укупно			0,2873	0,2873		
Доњи град	474	20494	33664/1	ЊИВА 2.класе	0,6524	0,0820	плава	сувласништво са Дулић Стипаном
Доњи град	474	укупно			0,6524	0,0820		
Доњи град	475	11478	33759/1	ЊИВА 2.класе	0,3455	0,3455	ружи- часта	
Доњи град	475	укупно			0,3455	0,3455		
Доњи град	476	11478	33767/1	ЊИВА 2.класе	1,0329	1,0329	црна	
Доњи град	476	11478	33768/1	ЊИВА 2.класе	0,7091	0,7091	црна	
Доњи град	476	укупно			1,7420	1,7420		
Доњи град	477	21375	34569/1	ЊИВА 1.класе	0,6784	0,6784	браон	
Доњи град	477	укупно			0,6784	0,6784		

Доњи град	478	21375	35167/1	ЊИВА 1.класе	0,6711	0,6711	светло браон	
Доњи град	478	укупно			0,6711	0,6711		
Доњи град	479	21375	35153/1	ЊИВА 2.класе	0,3170	0,3170	наран- цаста	
Доњи град	479	21375	35154/1	ЊИВА 2.класе	0,3607	0,3607	наран- цаста	
Доњи град	479	укупно			0,6777	0,6777		
Доњи град	480	21375	35128/1	ЊИВА 1.класе	0,7388	0,7388	златна	
Доњи град	480	укупно			0,7388	0,7388		
Доњи град	481	21375	35122/1	ЊИВА 1.класе	0,7126	0,7126	боја карамеле	
Доњи град	481	укупно			0,7126	0,7126		
Доњи град	482	20622	35082/1	ЊИВА 1.класе	0,6502	0,1793	окер	сувласништво са Сударевић Иваном
Доњи град	482	укупно			0,6502	0,1793		
Доњи град	483	21375	32096/4	ЊИВА 4.класе	0,5792	0,5792	светло зелена	
Доњи град	483	укупно			0,5792	0,5792		
Доњи град	484	21375	32092/3	ЊИВА 3.класе	0,3447	0,3447	светло плава	
Доњи град	484	21375	32093/3	ЊИВА 3.класе	0,3619	0,3619	светло плава	
Доњи град	484	укупно			0,7066	0,7066		
Доњи град	485	21375	34763	ЊИВА 1.класе	0,3555	0,3555	тегет	
Доњи град	485	укупно			0,3555	0,3555		
Доњи град	486	11478	32085/3	ЊИВА 3.класе	0,0091	0,0091	сива	
Доњи град	486	11478	32086/3	ЊИВА 3.класе	0,1775	0,1775	сива	
Доњи град	486	21375	32088/6	ЊИВА 3.класе	0,3000	0,3000	сива	
Доњи град	486	21375	32089/3	ЊИВА 3.класе	0,3108	0,3108	сива	
Доњи град	486	укупно			0,7974	0,7974		
Доњи град	487	21375	31934/1	ЊИВА 2.класе	0,3204	0,3204	светло сива	
Доњи град	487	21375	31935/1	ЊИВА 2.класе	0,4373	0,4373	светло сива	
Доњи град	487	укупно			0,7577	0,7577		
Доњи град	488	20612	32844/1	ЊИВА 2.класе	0,4063	0,1257	наран- цаста	сувласништво

Доњи град	488	укупно			0,4063	0,1257		
Доњи град	489	21375	32891/1	ЊИВА 3.класе	0,5478	0,5478	окер	рупа - неплодно
Доњи град	489	укупно			0,5478	0,5478		
Доњи град	490	20769	32907/1	ЊИВА 3.класе	0,4863	0,3713	боја лешника	сувласништво са Ђапљаш Розалијом
Доњи град	490	укупно			0,4863	0,3713		
Доњи град	491	21375	32909/1	ЊИВА 3.класе	0,2459	0,2459	маслинаста	рупа - неплодно
Доњи град	491	21375	32910/1	ЊИВА 3.класе	0,2312	0,2312	маслинаста	
Доњи град	491	21375	32910/2	ЊИВА 3.класе	0,2304	0,2304	маслинаста	
Доњи град	491	11478	32911/1	ЊИВА 3.класе	0,9603	0,9603	маслинаста	
Доњи град	491	укупно			1,6678	1,6678		
Доњи град	492	21375	32988/1	ЊИВА 3.класе	0,6294	0,6294	тегет	
Доњи град	492	укупно			0,6294	0,6294		
Доњи град	493	21375	32967/1	ЊИВА 3.класе	0,5232	0,5232	сива	
Доњи град	493	укупно			0,5232	0,5232		
Доњи град	494	21375	32942/1	ЊИВА 3.класе	0,2940	0,2940	светло сива	
Доњи град	494	21375	32943/1	ЊИВА 3.класе	0,2973	0,2973	светло сива	
Доњи град	494	укупно			0,5913	0,5913		
Доњи град	495	21375	32929	ЊИВА 3.класе	0,7024	0,7024	црвена	
Доњи град	495	укупно			0,7024	0,7024		
Доњи град	496	11478	32102/1	ЊИВА 4.класе	0,1460	0,1460	жута	
Доњи град	496	укупно			0,1460	0,1460		
Доњи град	497	12522	32101/1	ЊИВА 4.класе	0,2495	0,1159	зелена	сувласништво са Косо Јожефом и др.
Доњи град	497	укупно			0,2495	0,1159		
Доњи град	498	11478	32098/1	ЊИВА 4.класе	0,1006	0,1006	плава	
Доњи град	498	11478	32100/1	ЊИВА 4.класе	0,0984	0,0984	плава	
Доњи град	498	укупно			0,1990	0,1990		
Доњи град	499	20615	32096/2	ЊИВА 4.класе	0,2569	0,1357	ружичаста	сувласништво са Косо Јожефом и др.
Доњи град	499	укупно			0,2569	0,1357		
Доњи град	500	21375	32096/1	ЊИВА 4.класе	0,2724	0,2724	црна	

Доњи град	500	укупно			0,2724	0,2724		
Доњи град	501	21375	32092/1	ЊИВА 3.класе	0,1931	0,1931	роза	
Доњи град	501	21375	32093/1	ЊИВА 3.класе	0,1967	0,1967	роза	
Доњи град	501	укупно			0,3898	0,3898		
Доњи град	502	11478	32086/1	ЊИВА 3.класе	0,2761	0,2761	браон	
Доњи град	502	21375	32088/2	ЊИВА 3.класе	0,1932	0,1932	браон	
Доњи град	502	21375	32089/1	ЊИВА 3.класе	0,1898	0,1898	браон	
Доњи град	502	укупно			0,6591	0,6591		
Доњи град	503	3350	12021	ЊИВА 1.класе	0,1958	0,1958	жута	
Доњи град	503	3350	12030	ЊИВА 1.класе	4,5052	4,5052	жута	
Доњи град	503	3350	12118	ЊИВА 1.класе	0,7133	0,7133	жута	
Доњи град	503	3350	12119	ЊИВА 1.класе	0,7126	0,7126	жута	
Доњи град	503	3350	12270	ЊИВА 1.класе	5,7329	5,7329	жута	
Доњи град	503	3350	12372/1	ЊИВА 2.класе	0,7076	0,7076	жута	
Доњи град	503	3350	12373	ЊИВА 2.класе	0,6709	0,6709	жута	
Доњи град	503	3350	12382	ЊИВА 2.класе	0,5948	0,5948	жута	
Доњи град	503	3350	12386	ЊИВА 2.класе	0,6439	0,6439	жута	
Доњи град	503	3350	12504/1	ЊИВА 1.класе	0,5169	0,5169	жута	
Доњи град	503	3350	12504/2	ЊИВА 1.класе	0,1987	0,1987	жута	
Доњи град	503	3350	12506/1	ЊИВА 1.класе	0,9555	0,9555	жута	
Доњи град	503	3350	12506/2	ЊИВА 1.класе	0,5298	0,5298	жута	
Доњи град	503	3350	12508/1	ЊИВА 1.класе	0,5950	0,5950	жута	
Доњи град	503	3350	12509/1	ЊИВА 1.класе	0,6136	0,6136	жута	
Доњи град	503	3350	12512/1	ЊИВА 1.класе	0,6981	0,6981	жута	
Доњи град	503	3350	12516/2	ЊИВА 2.класе	0,1720	0,1720	жута	
Доњи град	503	3350	12517	ЊИВА 2.класе	0,7181	0,7181	жута	
Доњи град	503	3350	12575	ЊИВА 2.класе	0,7855	0,7855	жута	
Доњи град	503	3350	12579/3	ЊИВА 2.класе	0,8474	0,8474	жута	
Доњи град	503	3350	12593/1	ЊИВА 2.класе	0,3535	0,3535	жута	
Доњи град	503	3350	12603	ЊИВА 2.класе	0,7474	0,7474	жута	
Доњи град	503	3350	12604	ЊИВА 1.класе	1,0609	1,0609	жута	
Доњи град	503	3350	12629/1	ЊИВА 2.класе	0,6776	0,6776	жута	
Доњи град	503	3350	12641/1	ЊИВА 2.класе	0,7762	0,7762	жута	
Доњи град	503	3350	12642/1	ЊИВА 2.класе	0,3245	0,3245	жута	
Доњи град	503	3350	12644/1	ЊИВА 2.класе	0,5924	0,5924	жута	
Доњи град	503	3350	12644/2	ЊИВА 2.класе	0,5201	0,5201	жута	
Доњи град	503	3350	12666	ЊИВА 1.класе	0,7082	0,7082	жута	
Доњи град	503	3350	12667	ЊИВА 1.класе	1,4061	1,4061	жута	

Доњи град	503	3350	12670	ЊИВА 1.класе	0,6985	0,6985	жута	
Доњи град	503	3350	12682	ЊИВА 2.класе	0,3539	0,3539	жута	
Доњи град	503	3350	12687	ЊИВА 2.класе	0,7249	0,7249	жута	
Доњи град	503	3350	12688	ЊИВА 2.класе	0,6973	0,6973	жута	
Доњи град	503	3350	12689	ЊИВА 2.класе	1,4210	1,4210	жута	
Доњи град	503	3350	12693	ЊИВА 2.класе	1,0845	1,0845	жута	
Доњи град	503	3350	12702	ЊИВА 1.класе	0,7224	0,7224	жута	
Доњи град	503	3350	12708/1	ЊИВА 1.класе	1,1212	1,1212	жута	
Доњи град	503	3350	12708/3	ЊИВА 1.класе	0,5641	0,5641	жута	
Доњи град	503	3350	12710	ЊИВА 1.класе	0,7407	0,7407	жута	
Доњи град	503	3350	12713	ЊИВА 1.класе	0,5284	0,5284	жута	
Доњи град	503	укупно			36,9314	36,9314		
Доњи град	504	3350	12480	ЊИВА 2.класе	0,7562	0,7562	зелена	
Доњи град	504	3350	12493/4	ЊИВА 1.класе	0,5313	0,5313	зелена	
Доњи град	504	3350	12493/6	ЊИВА 1.класе	1,6210	1,6210	зелена	
Доњи град	504	3350	12499/2	ЊИВА 1.класе	0,3640	0,3640	зелена	
Доњи град	504	3350	12500/2	ЊИВА 1.класе	0,6921	0,6921	зелена	
Доњи град	504	3350	12501/2	ЊИВА 1.класе	0,3329	0,3329	зелена	
Доњи град	504	3350	12506/3	ЊИВА 1.класе	0,0752	0,0752	зелена	
Доњи град	504	3350	12506/5	ЊИВА 1.класе	0,2101	0,2101	зелена	
Доњи град	504	3350	12508/2	ЊИВА 1.класе	0,0301	0,0301	зелена	
Доњи град	504	3350	12509/2	ЊИВА 1.класе	0,0074	0,0074	зелена	
Доњи град	504	3350	12639/2	ЊИВА 2.класе	0,2407	0,2407	зелена	
Доњи град	504	3350	12641/2	ЊИВА 2.класе	0,3486	0,3486	зелена	
Доњи град	504	3350	12642/2	ЊИВА 2.класе	0,1758	0,1758	зелена	
Доњи град	504	3350	13230/1	ЊИВА 2.класе	0,8887	0,8887	зелена	
Доњи град	504	3350	13327/1	ЊИВА 2.класе	0,3486	0,3486	зелена	
Доњи град	504	3350	13327/2	ЊИВА 2.класе	0,3744	0,3744	зелена	
Доњи град	504	3350	13328	ЊИВА 2.класе	0,3696	0,3696	зелена	
Доњи град	504	3350	13338	ЊИВА 2.класе	0,7609	0,7609	зелена	
Доњи град	504	3350	13341	ЊИВА 2.класе	0,7649	0,7649	зелена	
Доњи град	504	3350	13343/1	ЊИВА 1.класе	0,5100	0,5100	зелена	
Доњи град	504	3350	13343/2	ЊИВА 1.класе	0,7281	0,7281	зелена	
Доњи град	504	3350	13351	ЊИВА 2.класе	0,7034	0,7034	зелена	
Доњи град	504	3350	13355	ЊИВА 2.класе	0,7301	0,7301	зелена	
Доњи град	504	3350	13356	ЊИВА 2.класе	0,7285	0,7285	зелена	
Доњи град	504	3350	13361	ЊИВА 2.класе	0,7232	0,7232	зелена	
Доњи град	504	3350	13363	ЊИВА 2.класе	0,7371	0,7371	зелена	

Доњи град	504	3350	13368/1	ЊИВА 2.класе	1,7485	1,7485	зелена	
Доњи град	504	3350	13372	ЊИВА 2.класе	0,7120	0,7120	зелена	
Доњи град	504	3350	13373	ЊИВА 2.класе	0,7402	0,7402	зелена	
Доњи град	504	3350	13378/1	ЊИВА 2.класе	0,7271	0,7271	зелена	
Доњи град	504	3350	13382	ЊИВА 2.класе	0,5474	0,5474	зелена	
Доњи град	504	3350	13383	ЊИВА 2.класе	0,7326	0,7326	зелена	
Доњи град	504	3350	13384	ЊИВА 2.класе	0,7352	0,7352	зелена	
Доњи град	504	3350	13385	ЊИВА 2.класе	0,7198	0,7198	зелена	
Доњи град	504	3350	13386/1	ЊИВА 2.класе	0,3729	0,3729	зелена	
Доњи град	504	3350	13387	ЊИВА 2.класе	0,6957	0,6957	зелена	
Доњи град	504	3350	13388	ЊИВА 2.класе	0,7215	0,7215	зелена	
Доњи град	504	3350	13389	ЊИВА 2.класе	0,7368	0,7368	зелена	
Доњи град	504	3350	13390	ЊИВА 2.класе	0,3609	0,3609	зелена	
Доњи град	504	3350	13391	ЊИВА 2.класе	0,3818	0,3818	зелена	
Доњи град	504	3350	13392	ЊИВА 2.класе	0,7105	0,7105	зелена	
Доњи град	504	3350	13395	ЊИВА 2.класе	0,6697	0,6697	зелена	
Доњи град	504	3350	13404/1	ЊИВА 2.класе	0,6951	0,6951	зелена	
Доњи град	504	3350	13404/3	ЊИВА 2.класе	0,7370	0,7370	зелена	
Доњи град	504	3350	13406	ЊИВА 2.класе	2,1329	2,1329	зелена	
Доњи град	504	3350	13408	ЊИВА 2.класе	0,7345	0,7345	зелена	
Доњи град	504	3350	13410/2	ЊИВА 2.класе	0,3498	0,3498	зелена	
Доњи град	504	3350	13411	ЊИВА 2.класе	0,6630	0,6630	зелена	
Доњи град	504	3350	13413	ЊИВА 2.класе	0,6583	0,6583	зелена	
Доњи град	504	3350	13414	ЊИВА 2.класе	0,6792	0,6792	зелена	
Доњи град	504	3350	13418/2	ЊИВА 2.класе	0,5012	0,5012	зелена	
Доњи град	504	3350	13418/3	ЊИВА 2.класе	0,5016	0,5016	зелена	
Доњи град	504	3350	13418/4	ЊИВА 2.класе	0,5018	0,5018	зелена	
Доњи град	504	3350	13418/7	ЊИВА 2.класе	0,5022	0,5022	зелена	
Доњи град	504	укупно			33,7221	33,7221		
Доњи град	505	3350	34594/1	ЊИВА 1.класе	0,3353	0,3353	црвена	
Доњи град	505	3350	34724	ЊИВА 1.класе	1,2147	1,2147	црвена	
Доњи град	505	3350	34725	ЊИВА 1.класе	0,3000	0,3000	црвена	
Доњи град	505	3350	34825	ЊИВА 1.класе	0,5165	0,5165	црвена	
Доњи град	505	3350	34826	ЊИВА 1.класе	0,2854	0,2854	црвена	
Доњи град	505	3350	34827	ЊИВА 1.класе	0,4319	0,4319	црвена	
Доњи град	505	3350	34828	ЊИВА 1.класе	0,4265	0,4265	црвена	
Доњи град	505	3350	34838	ЊИВА 1.класе	0,4159	0,4159	црвена	
Доњи град	505	3350	34839	ЊИВА 1.класе	0,3900	0,3900	црвена	

Доњи град	505	3350	34840/1	ЊИВА 1.класе	0,6999	0,6999	црвена	
Доњи град	505	укупно			5,0161	5,0161		
Доњи град	506	21375	38702/1	ЊИВА 3.класе	4,9336	4,9336	сива	
Доњи град	506	21375	38705/1	ЊИВА 3.класе	11,4766	11,4766	сива	
Доњи град	506	21375	38818	ЊИВА 2.класе	5,2504	5,2504	сива	
Доњи град	506	укупно			21,6606	21,6606		
Доњи град		УКУПНО КО			149,0327	142,5937		
Палић	507	12892	3205	ЗЕМЉИШТЕ ПОД ЗГРАДОМ-ОБЈЕКТОМ	0,0110	0,0110	црвена	на терену ливада б.класе
Палић	507	12892	3205	ЗЕМЉИШТЕ ПОД ЗГРАДОМ-ОБЈЕКТОМ	0,0074	0,0074	црвена	на терену ливада б.класе
Палић	507	12892	3205	ЗЕМЉИШТЕ ПОД ЗГРАДОМ-ОБЈЕКТОМ	0,0064	0,0064	црвена	на терену ливада б.класе
Палић	507	12892	3205	ЗЕМЉИШТЕ ПОД ЗГРАДОМ-ОБЈЕКТОМ	0,0063	0,0063	црвена	на терену ливада б.класе
Палић	507	12892	3205	ЗЕМЉИШТЕ ПОД ЗГРАДОМ-ОБЈЕКТОМ	0,0037	0,0037	црвена	на терену ливада б.класе
Палић	507	12892	3205	ЗЕМЉИШТЕ ПОД ЗГРАДОМ-ОБЈЕКТОМ	0,0013	0,0013	црвена	на терену ливада б.класе
Палић	507	12892	3205	ЗЕМЉИШТЕ ПОД ЗГРАДОМ-ОБЈЕКТОМ	0,0006	0,0006	црвена	на терену ливада б.класе
Палић	507	12892	3205	ЗЕМЉИШТЕ УЗ ЗГРАДУ - ОБЈЕКАТ	0,0500	0,0500	црвена	на терену ливада б.класе
Палић	507	12892	3205	ВОЋЊАК 2.класе	20,7991	20,7991	црвена	на терену ливада б.класе, друга зона заштите
Палић	507	укупно			20,8858	20,8858		сточар број 4
Палић	508	12892	3277	ЗЕМЉИШТЕ ПОД ЗГРАДОМ-ОБЈЕКТОМ	0,0045	0,0045	зелена	на терену њива б.класе
Палић	508	12892	3277	ЊИВА 6.класе	20,9931	20,9931	зелена	друга зона заштите
Палић	508	12892	3279	ЛИВАДА 4.класе	1,2901	1,2901	зелена	друга зона заштите
Палић	508	12892	3289	ЊИВА 6.класе	0,7952	0,7952	зелена	друга зона заштите
Палић	508	укупно			23,0829	23,0829		сточар број 3
Палић	509	12892	3343	ЊИВА 6.класе	16,4151	16,4151	плава	друга зона заштите
Палић	509	12892	3359	ПАШЊАК 5.класе	1,6538	1,6538	плава	друга зона заштите
Палић	509	укупно			18,0689	18,0689		сточар број 4
Палић	510	12892	3358	ПАШЊАК 5.класе	4,4728	4,4728	ружи-	друга зона заштите

							часта	
Палић	510	12892	3360	ЊИВА 6.класе	12,5324	12,5324	ружи-часта	друга зона заштите
Палић	510	12892	3364	ЛИВАДА 6.класе	0,7173	0,7173	ружи-часта	друга зона заштите
Палић	510	12892	3365	ЊИВА 8.класе	3,7413	3,7413	ружи-часта	друга зона заштите
Палић	510	укупно			21,4638	21,4638		сточар број 4
Палић	511	12892	3404	ПАШЊАК 6.класе	8,8448	8,8448	црна	друга зона заштите
Палић	511	12892	3410	ЊИВА 6.класе	10,7793	10,7793	црна	друга зона заштите
Палић	511	укупно			19,6241	19,6241		сточар број 18
Палић	512	12892	3448	ЊИВА 6.класе	8,0922	8,0922	роза	друга зона заштите
Палић	512	12892	3449	ПАШЊАК 6.класе	7,2779	7,2779	роза	друга зона заштите
Палић	512	укупно			15,3701	15,3701		сточар број 11
Палић	513	12892	3451	ПАШЊАК 6.класе	9,2018	9,2018	браон	друга зона заштите
Палић	513	укупно			9,2018	9,2018		
Палић	514	12892	3452	ЊИВА 6.класе	5,7100	5,7100	светло браон	друга зона заштите
Палић	514	12892	3455	ЛИВАДА 6.класе	3,2451	3,2451	светло браон	друга зона заштите
Палић	514	12892	3456	ЊИВА 8.класе	1,3885	1,3885	светло браон	друга зона заштите
Палић	514	укупно			10,3436	10,3436		
Палић	515	12892	3478	ЊИВА 6.класе	11,2159	11,2159	наран-цаста	друга зона заштите
Палић	515	укупно			11,2159	11,2159		
Палић	516	12892	3428	ЊИВА 6.класе	6,0809	6,0809	боја карамеле	друга зона заштите
Палић	516	12892	3430	ЊИВА 6.класе	3,2846	3,2846	боја карамеле	друга зона заштите
Палић	516	укупно			9,3655	9,3655		сточар број 13
Палић	517	12892	3175/1	ЊИВА 8.класе	8,8479	8,8479	тегет	друга зона заштите
Палић	517	12892	3175/2	ЊИВА 6.класе	0,3560	0,3560	тегет	друга зона заштите
Палић	517	12892	3176/1	ЊИВА 6.класе	10,5711	10,5711	тегет	друга зона заштите
Палић	517	укупно			19,7750	19,7750		
Палић	518	12892	3177/1	ПАШЊАК 6.класе	10,5670	10,5670	сива	друга зона заштите
Палић	518	12892	3178/1	ПАШЊАК 6.класе	10,5574	10,5574	сива	
Палић	518	укупно			21,1244	21,1244		сточар број 18

Палић	519	12892	3179/1	ПАШЊАК 6.класе	10,5723	10,5723	светло сива	друга зона заштите
Палић	519	12892	3180/1	ПАШЊАК 6.класе	10,5864	10,5864	светло сива	друга зона заштите
Палић	519	укупно			21,1587	21,1587		сточар број 13
Палић	520	12892	3181/1	ПАШЊАК 6.класе	10,6089	10,6089	црвена	друга зона заштите
Палић	520	12892	3182/1	ПАШЊАК 6.класе	10,6307	10,6307	црвена	друга зона заштите
Палић	520	укупно			21,2396	21,2396		сточар број 13
Палић	521	12892	3183/1	ПАШЊАК 6.класе	10,6660	10,6660	жута	друга зона заштите
Палић	521	12892	3184/1	ПАШЊАК 6.класе	10,6976	10,6976	жута	друга зона заштите
Палић	521	укупно			21,3636	21,3636		сточар број 13
Палић	522	12892	3185/1	ПАШЊАК 6.класе	10,7316	10,7316	зелена	друга зона заштите
Палић	522	12892	3186/1	ПАШЊАК 6.класе	10,6127	10,6127	зелена	друга зона заштите
Палић	522	укупно			21,3443	21,3443		сточар број 18
Палић	523	12892	3187/1	ПАШЊАК 6.класе	9,2727	9,2727	плава	друга зона заштите
Палић	523	12892	3188/1	ПАШЊАК 6.класе	7,5712	7,5712	плава	друга зона заштите
Палић	523	12892	3189	ПАШЊАК 6.класе	6,9422	6,9422	плава	друга зона заштите
Палић	523	укупно			23,7861	23,7861		сточар број 18
Палић	524	12892	7961/6	ЊИВА 5.класе	0,0727	0,0727	ружи- часта	
Палић	524	12892	7961/7	ЊИВА 5.класе	0,0716	0,0716	ружи- часта	
Палић	524	укупно			0,1443	0,1443		
Палић	525	12892	3593/2	ЊИВА 7.класе	0,3338	0,3338	црна	друга зона заштите
Палић	525	укупно			0,3338	0,3338		
Палић	526	12892	3589/1	ЊИВА 6.класе	0,2411	0,2411	роза	друга зона заштите
Палић	526	12892	3592/2	ЊИВА 6.класе	0,2548	0,2548	роза	друга зона заштите
Палић	526	12892	3592/4	ЊИВА 6.класе	0,2780	0,2780	роза	друга зона заштите
Палић	526	12892	3592/5	ЊИВА 6.класе	0,0113	0,0113	роза	друга зона заштите
Палић	526	укупно			0,7852	0,7852		
Палић	527	12892	10908/2	ЊИВА 2.класе	0,2675	0,2675	светло плава	
Палић	527	12892	10909	ЊИВА 2.класе	0,5791	0,5791	светло плава	
Палић	527	12892	10910/1	ЊИВА 2.класе	0,3511	0,3511	светло плава	
Палић	527	12892	10911/1	ЊИВА 2.класе	0,4097	0,4097	светло плава	

Палић	527	12892	10912/3	ЊИВА 2.класе	1,4320	1,4320	светло плава	
Палић	527	12892	10912/4	ЊИВА 2.класе	0,5544	0,5544	светло плава	
Палић	527	12892	10922/2	ЊИВА 2.класе	0,6967	0,6967	светло плава	
Палић	527	12892	10923/2	ЊИВА 2.класе	0,3410	0,3410	светло плава	
Палић	527	укупно			4,6315	4,6315		сточар број 15
Палић	528	12892	10962	ЊИВА 2.класе	0,6269	0,6269	тегет	
Палић	528	укупно			0,6269	0,6269		
Палић	529	12892	10900/2	ЊИВА 2.класе	0,3547	0,3547	сива	
Палић	529	укупно			0,3547	0,3547		
Палић	530	12892	10899/8	ЊИВА 2.класе	0,9187	0,9187	жута	
Палић	530	укупно			0,9187	0,9187		
Палић	531	12892	10679	ЊИВА 3.класе	0,5039	0,5039	светло браон	
Палић	531	12892	10680/2	ЊИВА 3.класе	0,3522	0,3522	светло браон	
Палић	531	12892	10684	ЊИВА 3.класе	0,7109	0,7109	светло браон	
Палић	531	12892	10685/1	ЊИВА 3.класе	0,3219	0,3219	светло браон	
Палић	531	12892	10685/2	ЊИВА 3.класе	0,3796	0,3796	светло браон	
Палић	531	12892	10685/3	ЊИВА 3.класе	0,3513	0,3513	светло браон	
Палић	531	12892	10685/4	ЊИВА 3.класе	0,3508	0,3508	светло браон	
Палић	531	12892	10686/1	ЊИВА 3.класе	0,7194	0,7194	светло браон	
Палић	531	12892	10688	ЊИВА 3.класе	0,7262	0,7262	светло браон	
Палић	531	12892	10690	ЊИВА 3.класе	1,4740	1,4740	светло браон	
Палић	531	укупно			5,8902	5,8902		сточар број 15
Палић	532	12892	10692	ЊИВА 3.класе	0,5587	0,5587	наран-цаста	

Палић	532	12892	10693	ЊИВА 3.класе	0,5501	0,5501	наран-цаста	
Палић	532	12892	10694/1	ЊИВА 3.класе	0,6997	0,6997	наран-цаста	
Палић	532	укупно			1,8085	1,8085		
Палић	533	12892	10435/5	ЊИВА 3.класе	0,3615	0,3615	боја карамеле	
Палић	533	12892	10436	ЊИВА 3.класе	0,7213	0,7213	боја карамеле	
Палић	533	укупно			1,0828	1,0828		
Палић	534	12892	10421/3	ЊИВА 3.класе	0,8477	0,8477	масли-наста	
Палић	534	12892	10421/4	ЊИВА 3.класе	0,3510	0,3510	масли-наста	
Палић	534	12892	10421/5	ЊИВА 3.класе	0,7139	0,7139	масли-наста	
Палић	534	12892	10744	ЊИВА 3.класе	0,3768	0,3768	масли-наста	
Палић	534	12892	10745/3	ЊИВА 3.класе	0,3802	0,3802	масли-наста	
Палић	534	12892	10747/3	ЊИВА 3.класе	0,5593	0,5593	масли-наста	
Палић	534	12892	10747/4	ЊИВА 3.класе	0,5765	0,5765	масли-наста	
Палић	534	укупно			3,8054	3,8054		
Палић	535	12892	10498/1	ЊИВА 2.класе	0,8831	0,8831	тегет	
Палић	535	12892	10498/1	ЊИВА 3.класе	0,0171	0,0171	тегет	
Палић	535	укупно			0,9002	0,9002		
Палић	536	12892	10544/1	ЊИВА 3.класе	0,5374	0,5374	сива	
Палић	536	укупно			0,5374	0,5374		
Палић	537	12892	10531/3	ЊИВА 3.класе	0,8105	0,8105	светло сива	
Палић	537	укупно			0,8105	0,8105		
Палић	538	12892	10608	ЊИВА 3.класе	0,9827	0,9827	жута	
Палић	538	укупно			0,9827	0,9827		
Палић	539	747	10637	ЊИВА 3.класе	2,1451	0,3575	зелена	сувласништво са Фаркаш Ференцом
Палић	539	укупно			2,1451	0,3575		

Палић	540	12892	10670/3	ЊИВА 3.класе	0,3088	0,3088	плава	
Палић	540	укупно			0,3088	0,3088		
Палић	541	12892	10507/5	ЊИВА 3.класе	0,3658	0,3658	црна	
Палић	541	укупно			0,3658	0,3658		
Палић	542	12892	10505/3	ЊИВА 3.класе	0,4937	0,4937	браон	
Палић	542	укупно			0,4937	0,4937		
Палић	543	12892	10498/21	ЊИВА 2.класе	0,5896	0,5896	светло браон	
Палић	543	укупно			0,5896	0,5896		
Палић	544	12892	10320/81	ЊИВА 3.класе	0,5037	0,5037	златна	
Палић	544	укупно			0,5037	0,5037		
Палић	545	12892	10316/1	ЊИВА 3.класе	0,4228	0,4228	боја карамеле	
Палић	545	укупно			0,4228	0,4228		
Палић	546	12892	10192/2	ЊИВА 3.класе	0,3681	0,3681	масли- наста	
Палић	546	укупно			0,3681	0,3681		
Палић	547	12892	10076/3	ЊИВА 2.класе	0,5337	0,5337	светло зелена	
Палић	547	12892	10077/2	ЊИВА 2.класе	0,4484	0,4484	светло зелена	
Палић	547	укупно			0,9821	0,9821		
Палић	548	12892	9894	ЊИВА 2.класе	2,0868	2,0868	светло плава	
Палић	548	укупно			2,0868	2,0868		
Палић	549	12892	9890	ЊИВА 2.класе	1,3078	1,3078	тегет	
Палић	549	12892	9891	ЊИВА 2.класе	1,4317	1,4317	тегет	
Палић	549	укупно			2,7395	2,7395		сточар број 15
Палић	550	12892	9906	ЊИВА 2.класе	0,3658	0,3658	светло сива	
Палић	550	12892	9907	ЊИВА 2.класе	0,2951	0,2951	светло сива	
Палић	550	укупно			0,6609	0,6609		
Палић	551	12892	9909	ЊИВА 2.класе	1,0209	1,0209	црвена	
Палић	551	12892	9910	ЊИВА 2.класе	0,6576	0,6576	црвена	
Палић	551	12892	10013	ЊИВА 2.класе	1,4336	1,4336	црвена	
Палић	551	12892	10014/1	ЊИВА 2.класе	1,1604	1,1604	црвена	
Палић	551	12892	10014/2	ЊИВА 2.класе	0,3265	0,3265	црвена	

Палић	551	12892	10041/1	ЊИВА 2.класе	0,3686	0,3686	црвена	
Палић	551	12892	10041/2	ЊИВА 2.класе	0,5826	0,5826	црвена	
Палић	551	12892	10042	ЊИВА 2.класе	0,7524	0,7524	црвена	
Палић	551	12892	10044/1	ЊИВА 2.класе	0,4022	0,4022	црвена	
Палић	551	укупно			6,7048	6,7048		
Палић	552	12892	10011/12	ЊИВА 2.класе	0,8864	0,8864	жута	
Палић	552	12892	10038	ЊИВА 2.класе	0,3750	0,3750	жута	
Палић	552	укупно			1,2614	1,2614		
Палић	553	12892	10048/1	ЊИВА 2.класе	0,4051	0,4051	плава	
Палић	553	укупно			0,4051	0,4051		
Палић	554	12892	10048/2	ЊИВА 2.класе	0,3984	0,3984	ружи- часта	
Палић	554	12892	10048/3	ЊИВА 2.класе	0,4477	0,4477	ружи- часта	
Палић	554	укупно			0,8461	0,8461		
Палић	555	12892	10053/2	ЊИВА 2.класе	0,5744	0,5744	роза	
Палић	555	12892	10053/4	ЊИВА 2.класе	0,4613	0,4613	роза	
Палић	555	укупно			1,0357	1,0357		
Палић	556	12892	10055/2	ЊИВА 2.класе	0,5892	0,5892	браон	
Палић	556	12892	10056/1	ЊИВА 2.класе	0,6136	0,6136	браон	
Палић	556	12892	10056/2	ЊИВА 2.класе	0,6137	0,6137	браон	
Палић	556	12892	10057/1	ЊИВА 2.класе	0,3048	0,3048	браон	
Палић	556	12892	10057/2	ЊИВА 2.класе	0,3047	0,3047	браон	
Палић	556	укупно			2,4260	2,4260		
Палић	557	12892	10059/1	ЊИВА 2.класе	0,6071	0,6071	светло браон	
Палић	557	укупно			0,6071	0,6071		
Палић	558	12892	10059/3	ЊИВА 2.класе	0,8738	0,8738	наран- цаста	
Палић	558	укупно			0,8738	0,8738		
Палић	559	12892	10064/3	ЊИВА 2.класе	0,5709	0,5709	златна	
Палић	559	укупно			0,5709	0,5709		
Палић	560	12892	10089	ЊИВА 2.класе	0,6047	0,6047	боја карамеле	
Палић	560	укупно			0,6047	0,6047		
Палић	561	12892	10091	ЊИВА 2.класе	0,4425	0,4425	окер	
Палић	561	12892	10092	ЊИВА 2.класе	0,4228	0,4228	окер	
Палић	561	укупно			0,8653	0,8653		

Палић	562	12892	9947/2	ЊИВА 3.класе	0,5691	0,5691	масли-наста	
Палић	562	укупно			0,5691	0,5691		
Палић	563	12892	9661/2	ЊИВА 3.класе	0,8080	0,8080	светло плава	
Палић	563	укупно			0,8080	0,8080		
Палић	564	12892	4490	ЊИВА 4.класе	0,1557	0,1557	тегет	
Палић	564	12892	4491	ЊИВА 4.класе	1,6173	1,6173	тегет	
Палић	564	укупно			1,7730	1,7730		
Палић	565	12892	3859	ЛИВАДА 4.класе	4,7158	4,7158	сива	
Палић	565	укупно			4,7158	4,7158		
Палић	566	12892	3986/3	ВОЋЊАК 2.класе	0,1917	0,1917	светло сива	
Палић	566	укупно			0,1917	0,1917		
Палић	567	2094	6754	ПАШЊАК 4.класе	0,1164	0,1164	црвена	
Палић	567	укупно			0,1164	0,1164		
Палић	568	12892	6643/2	ЛИВАДА 4.класе	0,8288	0,8288	жута	
Палић	568	укупно			0,8288	0,8288		
Палић	569	12892	6643/1	ЛИВАДА 4.класе	0,2884	0,2884	зелена	
Палић	569	12892	6643/13	ЛИВАДА 4.класе	0,0911	0,0911	зелена	
Палић	569	укупно			0,3795	0,3795		
Палић	570	12892	6531/1	ЊИВА 5.класе	0,7673	0,7673	плава	
Палић	570	12892	6532/1	ЛИВАДА 3.класе	0,0628	0,0628	плава	
Палић	570	12892	6532/3	ЛИВАДА 3.класе	0,0242	0,0242	плава	
Палић	570	12892	6533/1	ТРСТИК-МОЧВАРА 3.класе	0,2635	0,2635	плава	
Палић	570	12892	6534/2	ЊИВА 5.класе	0,0051	0,0051	плава	
Палић	570	12892	6536/3	ПАШЊАК 3.класе	0,0189	0,0189	плава	
Палић	570	укупно			1,1418	1,1418		
Палић	571	12892	6532/4	ЛИВАДА 3.класе	0,0151	0,0151	ружи-часта	
Палић	571	12892	6532/5	ЛИВАДА 3.класе	0,0018	0,0018	ружи-часта	
Палић	571	12892	6534/3	ЊИВА 5.класе	0,0140	0,0140	ружи-часта	
Палић	571	12892	6535/1	ТРСТИК-МОЧВАРА 3.класе	0,1475	0,1475	ружи-часта	
Палић	571	12892	6536/4	ПАШЊАК 3.класе	0,0024	0,0024	ружи-часта	

Палић	571	12892	6537/2	ЊИВА 5.класе	0,2436	0,2436	ружи- часта	
Палић	571	12892	6538	ЊИВА 5.класе	0,0881	0,0881	ружи- часта	
Палић	571	12892	6539/1	ЊИВА 5.класе	0,0798	0,0798	ружи- часта	
Палић	571	12892	6539/2	ЊИВА 5.класе	0,1019	0,1019	ружи- часта	
Палић	571	12892	6539/2	ЛИВАДА 3.класе	0,7945	0,7945	ружи- часта	
Палић	571	укупно			1,4887	1,4887		
Палић	572	2094	6527/1	ЛИВАДА 5.класе	0,4440	0,4440	црна	
Палић	572	укупно			0,4440	0,4440		
Палић	573	12892	4823/1	ЊИВА 6.класе	2,1569	2,1569	светло браон	
Палић	573	укупно			2,1569	2,1569		
Палић	574	2094	4928/1	ПАШЊАК 4.класе	0,3207	0,3207	наран- цаста	
Палић	574	2094	4928/2	ПАШЊАК 4.класе	0,2928	0,2928	наран- цаста	
Палић	574	2094	4928/3	ПАШЊАК 4.класе	0,2787	0,2787	наран- цаста	
Палић	574	2094	4928/4	ПАШЊАК 4.класе	0,2496	0,2496	наран- цаста	
Палић	574	2094	4928/5	ПАШЊАК 4.класе	0,2183	0,2183	наран- цаста	
Палић	574	2094	4928/6	ПАШЊАК 4.класе	0,1833	0,1833	наран- цаста	
Палић	574	2094	4928/7	ПАШЊАК 4.класе	0,1394	0,1394	наран- цаста	
Палић	574	2094	4928/12	ПАШЊАК 4.класе	0,0131	0,0131	наран- цаста	
Палић	574	2094	4928/13	ПАШЊАК 4.класе	0,0546	0,0546	наран- цаста	
Палић	574	2094	4928/14	ПАШЊАК 4.класе	0,0964	0,0964	наран- цаста	
Палић	574	укупно			1,8469	1,8469		
Палић	575	12892	6276/11	ЊИВА 4.класе	0,1481	0,1481	златна	

Палић	575	укупно			0,1481	0,1481		
Палић	576	12892	7000/9	ПАШЊАК 4.класе	11,5064	11,5064	боја карамеле	
Палић	576	укупно			11,5064	11,5064		
Палић	577	12892	7096/2	ПАШЊАК 4.класе	3,9071	3,9071	окер	
Палић	577	укупно			3,9071	3,9071		
Палић	578	12892	7096/1	ПАШЊАК 4.класе	1,8543	1,8543	боја лешника	
Палић	578	укупно			1,8543	1,8543		сточар број 12
Палић	579	12892	7098/1	ТРСТИК-МОЧВАРА 2.класе	6,4352	6,4352	масли- наста	
Палић	579	укупно			6,4352	6,4352		сточар број 12
Палић	580	12892	7098/5	ПАШЊАК 4.класе	5,1943	5,1943	светло зелена	
Палић	580	укупно			5,1943	5,1943		
Палић	581	354	7436	ВИНОГРАД 2.класе	0,3169	0,1056	светло плава	сувласништво са Чонка Ласлом
Палић	581	354	7437	ЊИВА 7.класе	0,2458	0,0819	светло плава	сувласништво са Чонка Ласлом
Палић	581	354	7438	ВИНОГРАД 2.класе	0,1577	0,0526	светло плава	сувласништво са Чонка Ласлом
Палић	581	укупно			0,7204	0,2401		
Палић	582	12892	7719	ЊИВА 5.класе	0,4263	0,4263	тегет	
Палић	582	12892	7720/2	ЊИВА 5.класе	0,1156	0,1156	тегет	
Палић	582	укупно			0,5419	0,5419		
Палић	583	12892	8017/7	ЊИВА 4.класе	0,8915	0,8915	сива	
Палић	583	12892	8017/8	ЊИВА 4.класе	0,2668	0,2668	сива	
Палић	583	12892	8017/14	ЊИВА 4.класе	0,4658	0,4658	сива	
Палић	583	12892	8017/15	ЊИВА 4.класе	0,0408	0,0408	сива	
Палић	583	12892	8018	ЊИВА 4.класе	1,5973	1,5973	сива	
Палић	583	12892	8019	ЊИВА 4.класе	0,7668	0,7668	сива	
Палић	583	12892	8020/1	ЊИВА 4.класе	0,4448	0,4448	сива	
Палић	583	12892	8020/3	ЊИВА 4.класе	0,5576	0,5576	сива	
Палић	583	12892	8021	ЊИВА 4.класе	0,9158	0,9158	сива	
Палић	583	12892	8022	ЊИВА 4.класе	0,8500	0,8500	сива	
Палић	583	12892	8023	ЊИВА 4.класе	0,2959	0,2959	сива	
Палић	583	12892	8024	ЊИВА 4.класе	1,6374	1,6374	сива	
Палић	583	12892	8025	ЊИВА 4.класе	2,3256	2,3256	сива	

Палић	583	укупно			11,0561	11,0561		сточар број 4
Палић	584	12892	8008	ЊИВА 4.класе	0,6771	0,6771	светло сива	
Палић	584	12892	8011	ЊИВА 4.класе	0,2822	0,2822	светло сива	
Палић	584	укупно			0,9593	0,9593		
Палић	585	9759	4502/1	ЊИВА 4.класе	3,7172	3,7172	црвена	
Палић	585	укупно			3,7172	3,7172		
Палић	586	12892	3253	ЊИВА 7.класе	1,4269	1,4269	жута	друга зона заштите
Палић	586	12892	3258	ЊИВА 6.класе	21,1596	21,1596	жута	друга зона заштите
Палић	586	12892	3261	ЊИВА 7.класе	0,5171	0,5171	жута	друга зона заштите
Палић	586	укупно			23,1036	23,1036		сточар број 18
Палић		УКУПНО КО			445,4992	443,2314		

друга и трећа зона заштите- ограничена пољопривредна производња у складу са условима заштите природе

ТАБЕЛА 12. ЗБИРНА ТАБЕЛА

КО	укупно пољопривредно земљиште у државној својини (ha)	издато у закуп по Програму 2010.(ha)	издато у закуп по Програму 2013.(ha)	трајање закупа (одно)	из плана коришћења за 2015.годину				
					планирано за закуп у 2015 (ha)	најмања површина за надметање(ha)	највећа површина за надметање(ha)	просечна површина за надметање(ha)	број надметања
Ђурђин	1149,7142		765,8136	2013-2016	350,1701	0,0817	52,0411	12,5061	28
Биково	2768,0599		2188,5955	2013-2016	478,4443	0,1337	48,4025	9,7642	49
Б.Виногради	424,4460		34,0780	2013-2016	349,7817	0,1139	38,6026	6,5997	53
Бајмок	2300,6809		2116,2328	2013-2016	87,6451	0,0829	6,8273	1,8259	48
Чантавир	844,2022		461,4273	2013-2016	34,3698	0,2792	29,0490	2,6438	13
Жедник	3068,5812		2314,6379	2013-2016	545,4715	0,1423	38,7041	14,7425	37
Таванкут	398,6647		162,9217	2013-2016	169,5005	0,0600	39,4776	2,2013	77
Палић	1490,2901		744,9082	2013-2016	443,2314	0,1433	23,7861	5,5404	80
Н.град	1266,0482		166,1020	2013-2016	313,9887	0,1706	37,5016	8,7219	36
С.град	945,4780		184,0838	2013-2016	437,5587	0,0921	91,5650	4,5109	97
Д.град	2269,7819		1671,0199	2013-2016	142,5937	0,0820	13,4490	2,0970	68
УКУПНО	16925,9473		10809,8207		3352,7555			5,7214	586

92,0637

102,2301

21,5331

бесплатно коришћење

0,0000	239,6590	216,0405	закуп по основу власништва инфраструктуре
0,0000	6453,2629	1161,7958	закуп по основу узгајања животиња

ТАБЕЛА 13 Укупна површина пољопривредног земљишта у државној својини која није обухваћена закупом или давањем на коришћење без накнаде

КО	разлог изузимања	коментар	површина (ha)
Ђурђин	Правно и фактичко стање се разликује	На терену није пољопривредно земљиште, а промена није спроведена у јавној евиденцији, констатовано комисијски или записником инспектора	33,7305
Биково	Правно и фактичко стање се разликује	На терену није пољопривредно земљиште, а промена није спроведена у јавној евиденцији, констатовано комисијски или записником инспектора	54,3327
Биково	јавана својина града	уписана у РГЗ као јавна својина града након добијених података за израду овог програма	45,9564
Биково	Враћено по основу реституције физичким лицима	Промена настала након добијених података за израду овог програма	0,7310
Б.Виногради	Правно и фактичко стање се разликује	На терену није пољопривредно земљиште, а промена није спроведена у јавној евиденцији, констатовано комисијски или записником инспектора	40,5863
Бајмок	Правно и фактичко стање се разликује	На терену није пољопривредно земљиште, а промена није спроведена у јавној евиденцији, констатовано комисијски или записником инспектора	96,8030
Чантавир	Правоснажно решење о повраћају земљишта по основу ПЗФ-а	Правоснажна решења нису спроведена кроз јавну евиденцију	299,2776
Чантавир	Враћено по основу реституције црквама и верским зајеницама	Промена настала након добијених података за израду овог програма	49,1275
Жедник	Правно и фактичко стање се разликује	На терену није пољопривредно земљиште, а промена није спроведена у јавној евиденцији, констатовано комисијски или записником инспектора	116,4081
Таванкут	Правно и фактичко стање се разликује	На терену није пољопривредно земљиште, а промена није спроведена у јавној евиденцији, констатовано комисијски или записником инспектора	66,2425
Палић	Земљиште одређено као грађевинско, Правно и фактичко стање се разликује	На терену није пољопривредно земљиште, а промена није спроведена у јавној евиденцији, констатовано комисијски или записником инспектора	298,0416
Н.град	Правно и фактичко стање се разликује	На терену није пољопривредно земљиште, а промена није спроведена у јавној евиденцији, констатовано комисијски или записником инспектора	687,8365
С.град	Правоснажно решење о повраћају земљишта по основу ПЗФ-а	Правоснажна решења нису спроведена кроз јавну евиденцију	89,1610
С.град	Правно и фактичко стање се разликује	На терену није пољопривредно земљиште, а промена није спроведена у јавној евиденцији, констатовано комисијски или записником инспектора	234,6745

Д.град	Правоснажно решење о повраћају земљишта по основу ПЗФ-а	Правоснажна решења нису спроведена кроз јавну евиденцију	11,8954
Д.град	Правно и фактичко стање се разликује	На терену није пољопривредно земљиште, а промена није спроведена у јавној евиденцији, констатовано комисијски или записником инспектора	444,2729
			2569,0773

ТАБЕЛА 14

Величине јавних надметања

величина (ha)	број јавних надметања	% броја у односу на величину јавних надметања	разлика
до 5	444	75,76791809	-1,494878
од 5 до 20	101	17,23549488	-2,69272
од 20 до 100	41	6,996587031	4,3592587
преко 100	0	0	-0,17166
УКУПНО	586	100	0

Аграрна структура града Суботице

величина Регистрованог пољопривредног газдинства (РПГ)(ha)	број РПГ	% броја РПГ по величинама газдинстава у односу на укупан број РПГ у ЈЛС
до 5	4951	77,2627965
од 5 до 20	1277	19,92821473
од 20 до 100	169	2,63732834
преко 100	11	0,171660424
УКУПНО	6408	100

На основу члана 33. став 1. тачка 9. Статута Града Суботице («Службени лист Општине Суботица», бр. 26/08 и 27/08-исправка и «Службени лист Града Суботице», бр. 46/11 и 15/13) и члана 14. став 1. алинеја прва Одлуке о оснивању Туристичке организације града Суботице («Службени лист Града Суботице», бр. 1/10, 43/10, 7/14 и 7/15),

Скупштина града Суботице, на 30. седници одржаној дана 22. маја 2015. године, донела је

Р Е Ш Е Њ Е

о давању сагласности на Одлуку о измени Статута Туристичке организације града Суботица

Члан 1.

Даје се сагласност на Одлуку о измени Статута Туристичке организације града Суботице, коју је донео Управни одбор Туристичке организације града Суботице, на 5. седници одржаној дана 30. марта 2015. године.

Члан 2.

Ова одлука ступа на снагу осмог дана од дана објављивања у «Службеном листу Града Суботице».

Република Србија
Аутономна Покрајина Војводина
Град Суботица
Скупштина града Суботице
Број: I-00-110-6/2015
Дана: 22.05.2015.
С у б о т и ц а

Председник Скупштине града Суботице
Илија Маравић, дипл. оец, с.р.

На основу члана 28. став 2. Закона о култури („Службени гласник РС“, бр. 72/09), члана 33. став 1. тачка 9. Статута Града Суботице („Службени лист Општине Суботица“, бр. 26/08 и 27/08–исправка и „Службени лист Града Суботице“, бр. 46/11 и 15/13) и члана 9. став 1. алинеја 4. Одлуке о оснивању установе Савремена галерија Суботица – Kortárs Galéria Szabadka – Suvremena galerija Subotica („Службени лист Града Суботице“, бр. 53/12-пречишћен текст и 7/15)

Скупштина града Суботице, на 30. седници одржаној дана 22. маја 2015. године, донела је

Р Е Ш Е Њ Е

о давању сагласности на Одлуку о изменама Статута Модерне галерије „Ликовни сусрет“ Суботица – Képzőművészeti Találkozó Modern Galéria Szabadka – Moderne galerije „Likovni susret“ Subotica

I

Даје се сагласност на Одлуку о изменама Статута Модерне галерије „Ликовни сусрет“ Суботица – Képzőművészeti Találkozó Modern Galéria Szabadka – Moderne galerije „Likovni susret“ Subotica, који је донео Управни одбор установе Савремена галерија Суботица – Kortárs Galéria Szabadka – Suvremena galerija Subotica, на седници одржаној дана 9. априла 2015. године.

II

Ово решење објавити у „Службеном листу Града Суботице“.

Република Србија
Аутономна Покрајина Војводина
Град Суботица
Скупштина града Суботице
Број: I-00-110-7/2015
Дана: 22.05.2015.
С у б о т и ц а

Председник Скупштине града Суботице
Илија Маравић, дипл.оец, с.р.

На основу члана 42. став 1. тачка 4) Закона о правима пацијената (“Службени гласник РС”, бр. 45/13), члана 9. став 2. тачка 4) Одлуке о заштити права пацијената («Службени лист Града Суботице», бр. 40/13 и 22/14) и члана 33. став 1. тачка 20. Статута Града Суботице («Службени лист Општине Суботица», бр. 26/08 и 27/08-исправка и «Службени лист Града Суботице», бр. 46/11 и 15/13),

Скупштина града Суботице, на 30. седници одржаној дана 22. маја 2015. године, донела је

З А К Љ У Ч А К

о усвајању годишњег Извештаја о раду Савета за здравље за 2014. годину

I

Усваја се годишњи Извештај о раду Савета за здравље за 2014. годину, од 05.05.2015 године који је донет под бројем I-50-3/2015 који је у прилогу овог закључка и чини његов саставни део.

Годишњи Извештај о раду Савета за здравље за 2014. годину доставити Министарству здравља Републике Србије, Покрајинском секретаријату за здравство, социјалну политику и

демографију и Заштитнику грађана Града Суботице.

Скупштина града Суботице, на 30. седници одржаној дана 22. маја 2015. године, донела је

II

Овај закључак објавити у «Службеном листу Града Суботице».

Република Србија
Аутономна Покрајина Војводина
Град Суботица
Скупштина града Суботице
Број: I-00-022-99/2015
Дана: 22.05.2015.
С у б о т и ц а

Председник Скупштине града Суботице
Илија Маравић, дипл.оец, с.р.

На основу члана 33. став 1. тачка 20. Статута Града Суботице («Службени лист Општине Суботица», бр. 26/08 и 27/08–исправка и «Службени лист Града Суботице», бр. 46/11 и 15/13),

Скупштина града Суботице, на 30. седници одржаној дана 22. маја 2015. године, донела је

П Р А В И Л Н И К

о престанку важења Правилника о додели средстава у области јавног информисања

Члан 1.

Даном ступања на снагу овог правилника престаје да важи Правилник о додели средстава у области јавног информисања («Службени лист Града Суботице», бр. 16/10).

Члан 2.

Правилник ступа на снагу осмог дана од дана објављивања у «Службеном листу Града Суботице».

Република Србија
Аутономна Покрајина Војводина
Град Суботица
Скупштина града Суботице
Број: I-00-642-1/2015
Дана: 22.05.2015.
С у б о т и ц а

Председник Скупштине града Суботице
Илија Маравић, дипл.оец, с.р.

На основу члана 33. став 1. тачка 20. Статута Града Суботице («Службени лист Општине Суботица», бр. 26/08 и 27/08–исправка и «Службени лист Града Суботице», бр. 46/11 и 15/13) и члана 24. став 3. Уговора о оснивању Друштва са ограниченом одговорношћу за управљање развојем туристичког простора «Парк Палић» Палић од 30. априла 2008. године,

Р Е Ш Е Њ Е

о давању предлога за избор директора Друштва са ограниченом одговорношћу за управљање развојем туристичког простора «Парк Палић» Палић

I

За директора Друштва са ограниченом одговорношћу за управљање развојем туристичког простора «Парк Палић» Палић предлаже се Фелди Марта, дипл.економиста.

II

Ово решење доставити Скупштини Друштва са ограниченом одговорношћу за управљање развојем туристичког простора «Парк Палић» Палић.

III

Ово решење објавити у «Службеном листу Града Суботице».

Република Србија
Аутономна Покрајина Војводина
Град Суботица
Скупштина града Суботице
Број: I-00-023-9/2015
Дана: 22.05.2015.
С у б о т и ц а

Председник Скупштине града Суботице
Илија Маравић, дипл.оец, с.р.

На основу члана 33. став 1. тачка 20. Статута Града Суботице («Службени лист Општине Суботица», бр. 26/08 и 27/08–исправка и „Службени лист Града Суботице“, бр. 46/11 и 15/13) и члана 25. став 3. Уговора о оснивању Друштва са ограниченом одговорношћу за управљање развојем туристичког простора «Парк Палић» Палић од 30. априла 2008. године,

Скупштина града Суботице, на 30. седници одржаној дана 22. маја 2015. године, донела је

Р Е Ш Е Њ Е

о давању предлога за избор заменика директора Друштва с ограниченом одговорношћу за управљање развојем туристичког простора «Парк Палић» Палић

I

За заменика директора Друштва с ограниченом одговорношћу за управљање развојем туристичког простора «Парк Палић» Палић предлаже се Миладин Видаковић.

II

Ово решење доставити Скупштини Друштва с ограниченом одговорношћу за управљање развојем туристичког простора «Парк Палић» Палић.

III

Ово решење објавити у «Службеном листу Града Суботице».

Република Србија
Аутономна Покрајина Војводина
Град Суботица
Скупштина града Суботице
Број: I-00-023-10/2015
Дана: 22.05.2015.

С у б о т и ц а

Председник Скупштине града Суботице
Илија Маравић, дипл.оец, с.р.

На основу члана 42. став 3. Закона о правима пацијената («Службени гласник РС», бр. 45/13), члана 33. став 1. тачка 6. Статута Града Суботице («Службени лист Општине Суботица», бр. 26/08 и 27/08–исправка и «Службени лист Града Суботице», бр. 46/11 и 15/13) и члана 10. Одлуке о заштити права пацијената на територији Града Суботице («Службени лист Града Суботице» 40/13 и 22/14),

Скупштина града Суботице, на 30. седници одржаној дана 22. маја 2015. године, донела је

РЕШЕЊЕ

о разрешењу и именовану члана Савета за здравље

I

Разрешава се Бранислав Витасовић, дипл. правник, представник Града Суботице, дужности члана Савета за здравље, даном доношења овог решења.

Именује се Фехервари Магда, представник Града Суботице, за члана Савета за здравље, са наредним даном од дана доношења овог решења.

Мандат именоване трајаће до истека мандата Савета за здравље («Службени лист Града Суботице», бр. 7/14 и 31/14).

II

Ово решење објавити у «Службеном листу Града Суботице».

Република Србија
Аутономна Покрајина Војводина
Град Суботица
Скупштина града Суботице
Број: I-00-021-37/2015
Дана: 22.05.2015.

С у б о т и ц а

Председник Скупштине града Суботице
Илија Маравић, дипл.оец, с.р.

На основу члана 33. став 1. тачка 8. Статута Града Суботице („Службени лист Општине Суботица”, бр. 26/08 и 27/08–исправка и „Службени лист Града Суботице”, бр. 46/11 и 15/13) и члана 20. став 5. Одлуке о промени Одлуке о оснивању Јавног предузећа „Радио Суботица“ Суботица - Javnog poduzeća „Radio Subotica“ Subotica – Szabadkai Rádió Közvállalat Szabadka („Службени лист Града Суботице”, бр. 9/13 и 30/13),

Скупштина града Суботице, на 30. седници одржаној дана 22. маја 2015. године, донела је

РЕШЕЊЕ

о давању сагласности на Одлуку о именовану вршиоца дужности главног и одговорног уредника Редакције на српском језику у Јавном предузећу „Радио Суботица“ Суботица - Szabadkai Rádió Közvállalat Szabadka - Javnom poduzeću „Radio Subotica“Subotica

I

Даје се сагласност на Одлуку о именовану Татјане Милошевић за вршиоца дужности главног и одговорног уредника Редакције на српском језику у Јавном предузећу „Радио Суботица“ Суботица - Szabadkai Rádió Közvállalat Szabadka - Javnom poduzeću „Radio Subotica“ Subotica, коју је донео Надзорни одбор Јавног предузећа на седници одржаној дана 14. маја 2015. године.

II

Ово решење објавити у „Службеном листу Града Суботице“

Република Србија
Аутономна Покрајина Војводина
Град Суботица
Скупштина града Суботице
Број: I-00-022-101/2015
Дана: 22.05.2015.

С у б о т и ц а

Председник Скупштине града Суботице
Илија Маравић, дипл.оец, с.р.

На основу члана 33. став 1. тачка 8. Статута Града Суботице („Службени лист Општине Суботица”, бр. 26/08 и 27/08-исправка и „Службени лист Града Суботице”, бр. 46/11 и 15/13) и члана 20. став 5. Одлуке о промени Одлуке о оснивању Јавног предузећа „Радио Суботица“ Суботица - Јавног предузећа „Radio Subotica“ Subotica – Szabadkai Rádió Közvállalat Szabadka („Службени лист Града Суботице”, бр. 9/13 и 30/13),

Скупштина града Суботице, на 30. седници одржаној дана 22. маја 2015. године, донела је

Р Е Ш Е Њ Е

о давању сагласности на Одлуку о именовању вршиоца дужности главног и одговорног уредника Редакције на мађарском језику у Јавном предузећу „Радио Суботица“ Суботица - Szabadkai Rádió Közvállalat Szabadka – Јавном предузећу „Radio Subotica“Subotica

I

Даје се сагласност на Одлуку о именовању Ернеа Немета за вршиоца дужности главног и одговорног уредника Редакције на мађарском језику у Јавном предузећу „Радио Суботица“ Суботица - Szabadkai Rádió Közvállalat Szabadka - Јавном предузећу „Radio Subotica“ Subotica, коју је донео Надзорни одбор Јавног предузећа на седници одржаној 14. маја 2015. године.

II

Ово решење објавити у „Службеном листу Града Суботице“.

Република Србија
Аутономна Покрајина Војводина
Град Суботица
Скупштина града Суботице
Број: I-00-022-102/2015
Дана: 22.05.2015.
С у б о т и ц а

Председник Скупштине града Суботице
Илија Маравић, дипл.оец, с.р.

На основу члана 33. став 1. тачка 8. Статута Града Суботице („Службени лист Општине Суботица”, бр. 26/08 и 27/08-исправка и „Службени лист Града Суботице”, бр. 46/11 и 15/13) и члана 20. став 5. Одлуке о промени Одлуке о оснивању Јавног предузећа „Радио Суботица“ Суботица - Јавног предузећа „Radio Subotica“ Subotica – Szabadkai Rádió Közvállalat Szabadka („Службени лист Града Суботице”, бр. 9/13 и 30/13),

Скупштина града Суботице, на 30. седници одржаној дана 22. маја 2015. године, донела је

Р Е Ш Е Њ Е

о давању сагласности на Одлуку о именовању вршиоца дужности главног и одговорног уредника Редакције на хрватском језику у Јавном предузећу „Радио Суботица“ Суботица - Szabadkai Rádió Közvállalat Szabadka - Јавном предузећу „Radio Subotica“Subotica

I

Даје се сагласност на Одлуку о именовању Иване Петреканић Сич за вршиоца дужности главног и одговорног уредника Редакције на хрватском језику у Јавном предузећу „Радио Суботица“ Суботица - Szabadkai Rádió Közvállalat Szabadka - Јавном предузећу „Radio Subotica“ Subotica, коју је донео Надзорни одбор Јавног предузећа на седници одржаној дана 14. маја 2015. године.

II

Ово решење објавити у „Службеном листу Града Суботице“

Република Србија
Аутономна Покрајина Војводина
Град Суботица
Скупштина града Суботице
Број: I-00-022-103/2015
Дана: 22.05.2015.
С у б о т и ц а
Председник Скупштине града Суботице
Илија Маравић, дипл.оец, с.р.

Република Србија
Аутономна Покрајина Војводина
Град Суботица
Стамбено-кредитни пронаталитетни фонд
Града Суботице
Број: V-02-19/2015
Дана: 19.05.2015.године
С у б о т и ц а

На основу члана 32. став 1. алинеја 11. Одлуке о оснивању Стамбено-кредитног пронаталитетног фонда Града Суботице («Службени лист Града Суботице», бр. 31/14-пречишћени текст и 39/14) и члана 16. став 1. алинеја 11. Правила Стамбено-кредитног пронаталитетног фонда Града Суботице („Службени лист Града Суботице“, бр. 21/13-пречишћени текст, 24/14 и 8/15),

Управни одбор Стамбено-кредитног пронаталитетног фонда Града Суботице, на 15. седници одржаној дана 19. маја 2015. године донео је

П Р А В И Л Н И К**о изменама и допунама Правилника о инструментима ради обезбеђења потраживања Фонда****Члан 1.**

У члану 2. Правилника о инструментима ради обезбеђења потраживања Фонда („Службени лист Града Суботице“, бр. 12/15), после става 2. додаје се став 3. који гласи:

„Под потраживањем Фонда, у смислу овог правилника, подразумева се и потраживање које настаје због једностраног раскида уговора датог од стране Фонда:

- уколико се накнадно утврди да је корисник средстава добио средства односно банкарски стамбени кредит на основу неистинитих података или на основу фалсификованих докумената и када раскидањем уговора корисник средстава губи право на повластицу те је обавезан да Фонду врати целокупан износ средстава која су му дата, заједно са затезном каматом рачунајући од дана преноса тих средстава на посебан рачун корисника средстава код Банке, или
- уколико корисник средстава, противно одредбама уговора, купљену некретнину издаје у закуп или користи ван намене у периоду у трајању од пет година почев од дана закључивања уговора, односно уколико не дозвољава контролу наменског коришћења средстава.“

Члан 2.

У члану 4. после става 8. додаје се став 9. који гласи:

„За хипотеку другог реда уписану у корист Фонда ради обезбеђења потраживања Фонда, на захтев Корисника средстава, након измирења свих обавеза према Фонду по основу уговора о додели средстава, издаће се брисовна дозвола.“

Члан 3.

У члану 5. после става 1. додаје се став 2. који гласи:

„Инструменти обезбеђења из става 1. овог члана вратиће се кориснику средстава након измирења обавеза према Фонду по основу уговора о додели средстава.“

Члан 4.

У члану 7. после става 1. додаје се став 2. који гласи:

„Инструменти обезбеђења из става 1. овог члана вратиће се кориснику средстава након измирења обавеза према Фонду по основу уговора о додели средстава.“

Члан 5.

У члану 10. став 1. тачка 2) речи: „брачног друга корисника средстава“ замењују се речју: „јемца“.

После става 1. додају се два става који гласе:

„Инструменти обезбеђења из става 1. овог члана вратиће се кориснику средстава након истека годину дана од дана закључења уговора о додели средстава.

Код посебних случајева код којих је по уговорима закљученим пре ступања на снагу овог правилника, уписана хипотека другог реда ради обезбеђења потраживања Фонда, након истека годину дана од дана закључења уговора о додели средстава, на захтев Корисника средстава, издаће се брисовна дозвола.“

Члан 6.

Овај правилник ступа на снагу осмог дана од дана објављивања у „Службеном листу Града Суботице“.

**Председница Управног одбора
мр Хелена Суљић,с.р.**

**Република Србија
Аутономна Покрајина Војводина
Град Суботица
ГРАДОНАЧЕЛНИК
Број: П-022-96/2015
Дана: 15.05.2015. године
Суботица**

На основу члана 51. став 1. тачка 10. Статута Града Суботице («Службени лист Општине Суботица», бр. 26/08 и 27/08 – исправка и «Службени лист Града Суботице», бр. 46/11 и 15/13)

Градоначелник Града Суботице, дана 2015. године, доноси

Р Е Ш Е Њ Е

**о именовану супервизора над радом
координатора за инклузију Рома Града
Суботице**

I

Именује се Милутин Блажић, извршилац у Секретаријату за друштвене делатности Градске управе Града Суботице, за супервизора над радом координатора за инклузију Рома Града Суботице (у даљем тексту: супервизор), на период од шест месеци закључно са 30.11.2015. године.

II

Задатак супервизора је да:

- врши надзор над радом координатора за инклузију Рома Града Суботице,

- сакупља и верификује месечне извештаје координатора за инклузију Рома Града Суботице, на основу којих ће се вршити исплата уговорене накнаде координатору за инклузију Рома Града Суботице.

III

Ово решење објавити у «Службеном листу Града Суботице».

**Градоначелник,
Maglai Jenő, дипл.правник с.р.**

Република Србија

Аутономна Покрајина Војводина

Град Суботица

ГРАДСКО ВЕЋЕ

Број: III-344-405/2015

Дана, 18.05.2015. године

С у б о т и ц а

На основу члана 19. став 2. Закона о безбедности саобраћаја на путевима („Службени гласник РС“, бр. 41/09, 53/10, 101/11, 32/13-одлука УС и 55/14), члана 5. Одлуке о образовању Буџетског фонда за унапређење безбедности саобраћаја („Службени лист Града Суботице“, бр. 43/10) и члана 57. став 1. тачка 2. Статута Града Суботице („Службени лист Општине Суботица“, бр. 26/08 и 27/08-исправка и „Службени лист Града Суботице“, бр. 46/11 и 15/13),

Градско веће Града Суботице, на 78. седници, одржаној дана 18.05.2015 године, донело је

ИЗМЕНУ ПРОГРАМА

**трошења средстава у циљу унапређења
безбедности саобраћаја на територији Града
Суботице за 2015. годину**

I

У Програму трошења средстава у циљу унапређења безбедности саобраћаја на територији Града Суботице за 2015. годину (у даљем тексту: Програм) мењају се тачке III и IV и сада гласе:

”

III

Под осталим активностима у вези са унапређењем безбедности саобраћаја на путевима из тачке II став 1. алинеја друга овог програма за која су планирана средства подразумевају се:

1. Унапређење саобраћајног васпитања и образовања:
 - организовање такмичења из области знања о безбедности саобраћаја на градском нивоу - у том циљу од великог значаја је практична обука из области познавања саобраћаја и због тога се овим програмом предвиђају средства која би се реализовала и која

би служила за организацију такмичења ученика основних школа „Шта знаш о саобраћају“ на градском нивоу, које је сталан облик саобраћајног васпитања и образовања ученика основних школа.

2. Превентивно-промотивне активности из области безбедности саобраћаја:
 - промотивни спотови, израда и емитовање – Учешће деце у саобраћају, у виду пропагандних ТВ спотова који се планирају пред почетак школске године 2015/2016;
 - промотивни спотови, израда и емитовање – Превенција против конзумирања алкохола у саобраћају, „Ако пијеш, немој да возиш!“, у виду пропагандних ТВ спотова, који се емитују у протекле три године за време новогодишњих и божићних празника;
 - израда и штампање плаката на тему безбедног кретања пољопривредних машина и возила на путевима који ће у ту сврху бити подељени по Месним заједницама на територији Града Суботице;
 - учешће у промотивним акцијама које организује Агенција за безбедност саобраћаја Републике Србије
3. Студије, анализе, елаборати и пројекти из области безбедности саобраћаја:

Законом о безбедности саобраћаја дефинисана је обавеза да се за спровођење утврђеног режима саобраћаја изради саобраћајни пројекат на који сагласност даје надлежни орган јединице локалне самоуправе и због тога су Програмом предвиђена средства за ове намене, како би се јединственим планским документом дефинисао начин на који је саобраћај регулисан на територији Града Суботице;
4. Учествовање у техничком опремању јединица саобраћајне полиције:
 - набавка возила за саобраћајну полицију, што ће омогућити веће и ефикасније присуство саобраћајне полиције на терену;
 - набавка опреме за контролу саобраћаја и вршење увиђаја саобраћајних незгода, што ће омогућити квалитетнији и ефикаснији рад саобраћајне полиције на терену;
 - Реализацијом Програма из 2014.године створиле су се финансијске обавезе по основу следећих набавки у 2015. години:
 - а) набавка и уградња камера за видео назор на раскрсницама и набавку

- лиценци за софтвер за камере, као и за надзор реализације Пројекта;
 б) набавка остале опреме и материјала за потребе саобраћајне полиције – фотографска, рачунарска опрема и штампачи;
5. Рад Савета за безбедност:
 - накнада члановима Савета;

- учешће на семинарима, обукама и саветовањима на тему безбедности у саобраћају.

IV

Структура планираних прихода и расхода који се планирају у циљу унапређења безбедности саобраћаја у 2015. години, приказује се у табелама које следе:

План прихода

	ОПИС	БУЏЕТ ГРАДА Суботице за 2015.год.
1.	Приходи од новчаних казни за прекршаје предвиђене прописима о безбедности саобраћаја на путевима за 2015. годину	20.000.000
2.	Пренета, неутрошена средства из претходне године	14.680.000
	Укупно из буџета Града	34.680.000

План расхода

	ОПИС	Планирана средства за 2015. год.
I	Поправљање саобраћајне инфраструктуре	10.000.000
1.1.	Поправљање саобраћајне инфраструктуре на територији Града Суботице	10.000.000
II	Остале активности у вези унапређења безбедности саобраћаја на путевима	24.680.000
2.1.	<i>Активности у циљу унапређења саобраћајног васпитања и образовања</i>	215.000
2.1.1.	Организовање такмичења из области знања о безбедности саобраћаја на градском нивоу	215.000
2.2.	<i>Превентивно-промотивне активности из области безбедности саобраћаја</i>	330.000
2.2.1	Промотивни спотови, израда и емитовање – Учешће деце у саобраћају	100.000
2.2.2.	Промотивни спотови, израда и емитовање – Превенција против конзумирања алкохола у саобраћају	100.000
2.2.3.	Израда и штампање плаката на тему безбедног кретања пољопривредних машина и возила на путевима	30.000
2.2.4.	<i>Учешће у промотивним акцијама које организује Агенција за безбедност саобраћаја Републике Србије</i>	100.000
2.3.	<i>Студије, анализе, елаборати и пројекти из области безбедности саобраћаја</i>	9.960.000
2.3.1	Пројекат техничког регулисања саобраћаја на државним путевима на територији Града Суботице	2.500.000
2.3.2.	Пројекат техничког регулисања саобраћаја на локалним путевима на територији Града Суботице	7.000.000
2.3.3.	Надзор реализације пројекта система видео надзора на раскрсницама	210.000
2.3.4.	<i>Техничка контрола Пројеката техничког регулисања саобраћаја на територији Града Суботице</i>	250.000
2.4.	<i>Техничко опремање јединица саобраћајне полиције и других органа надлежних за послове саобраћаја</i>	13.295.000
2.4.1.	Набавка возила за саобраћајну полицију - аутомобил	2.000.000
2.4.2.	Набавка возила за саобраћајну полицију - скутери	2.000.000

2.4.3.	Опрема за контролу саобраћаја и вршење увиђаја саобраћајних незгода (флуоресцентни пслук, светлећа сигнална палица – обична, сигнални чуњеви, несесер, рефлектор за увиђаје, циклометар, теле блиц, ручни рефлектор)	1.523.000
2.4.4.	Камере и фотоапарати	360.000
2.4.5.	Читачи тахографа и лиценце за рад	92.000
2.4.6.	Набавка и уградња камера за видео назор на раскрсницама	4.220.000
2.4.7.	Лиценце – софтвер за камере	1.500.000
2.4.8.	Остала опрема за потребе саобраћајне полиције (фотографска, рачунарска опрема и штампачи)	1.250.000
2.4.9.	Набавка тонера у боји за штампање извештаја о саобраћајним прекршајима – систем видео надзора	100.000
2.4.10	Брендирање и светлосно звучна сигнализација за возила набављена за саобраћајну полицију	250.000
2.5.	Рад Савета за безбедност	880.000
2.5.1.	Накнада члановима Савета	650.000
2.5.2.	Учешће на семинарима, обукама и саветовањима на тему безбедности у саобраћају	230.000
	У к у п н о 2.1., 2.2., 2.3., 2.4. и 2.5	24.680.000
	У К У П Н О I + II	34.680.000

”

II

Измену Програма објавити у „Службеном листу Града Суботице“.

ГРАДОНАЧЕЛНИК**Maglai Jenő, дипл. правник с.р.****РЕПУБЛИКА СРБИЈА-АПВГРАД****СУБОТИЦА****ГРАД СУБОТИЦА****Број: П-38-8/2015****Дана: 14.05.2015.год.****Суботица, Трг слободе 1**

На основу члана 6. став 8. Одлуке о одржавању јавних зелених површина („Службени лист Града Суботице“, 45/14) и члана 51. став 1. тачка 5. Статута Града Суботице („Службени лист Општине Суботица“, бр. 26/08 и 27/08-исправка и „Службени лист Града Суботице“, бр. 46/11 и 15/13),

Градоначелник Града Суботице, дана 14.05. 2015. године, доноси

РЕШЕЊЕ

о давању сагласности на допуну Ценовника услуга одржавања јавних зелених површина које се налазе на заштићеном подручју за 2015. годину

I

Даје се сагласност на допуну Ценовника услуга одржавања јавних зелених површина које се налазе на заштићеном подручју за 2015. годину, донету од стране Надзорног одбора ЈП

„Палић-Лудаш“ Палић под бројем: 232-ХVII-2/2015 дана 27. априла 2015. године.

II

Ово решење објавити у „Службеном листу Града Суботице“.

ГРАДОНАЧЕЛНИК**Maglai Jenő, дипл. правник с.р.****Република Србија****Аутономна Покрајина Војводина****Град Суботица****ГРАДОНАЧЕЛНИК****Број: П-023-8/2015****Дана: 13. мај 2015.године****С у б о т и ц а**

На основу члана 51. став 1. тачка 6. Статута Града Суботице („Службени лист Општине Суботица“ бр. 26/08 и 27/08-исправка и „Службени лист Града Суботице“ бр. 46/11 и 15/2013),

Градоначелник Града Суботице, дана 13. маја 2015.године, доноси:

РЕШЕЊЕ

о давању сагласности на Правилник о унутрашњој организацији и систематизацији радних места у Јавном предузећу „Дирекција за изградњу Града Суботице“

I

Даје се сагласност на Правилник о унутрашњој организацији и систематизацији

радних места у Јавном предузећу „Дирекција за изградњу Града Суботице“ који је донет од стране директора Јавног предузећа „Дирекција за изградњу Града Суботице“ под бројем 193-5/15 дана 11. маја 2015. године.

II

Ово Решење се објављује у „Службеном листу Града Суботице“.

**Градоначелник,
Maglai Jenő, дипл. правник с.р.**

Аутономна Покрајина Војводина

Град Суботица

ГРАДСКА УПРАВА

Број: IV-00-021-34/2015

Дана: 13.05.2015.

С у б о т и ц а

Трг слободе 1

На основу члана 10. Правилника о заједничким критеријумима и стандардима за успостављање, функционисање и извештавање о систему финансијског управљања и контроле у јавном сектору («Службени гласник РС», бр. 99/11 и 106/13), и члана 30. став 1. тачка 14. Одлуке о Градској управи Града Суботице («Службени лист Града Суботице», бр. 6/10, 8/13 и 24/14),

Начелник Градске управе дана 13. маја 2015. године доноси

О Д Л У К А

о изменама Одлуке о образовању Радне групе за увођење и развој система финансијског управљања и контроле у Градској управи Града Суботице

I

У тачки II Одлуке о образовању Радне групе за увођење и развој система финансијског управљања и контроле у Градској управи Града Суботице («Службени лист Града Суботице», бр. 9/14) став 2. брише се.

II

У тачки IV став 1. алинеја 10. период: «2014-2016» замењује се периодом: «2015-2017».

III

Ово решење објавити у «Службеном листу Града Суботице».

Начелник Градске управе

Марија Ушумовић Давчик, дипл. правник с.р.

Република Србија

Аутономна Покрајина Војводина

Град Суботица

ГРАДСКО ВЕЋЕ

Број: III-42-53/2015

Дана: 11.05.2015.г.

С у б о т и ц а

На основу члана 57. став 1. тачка 2. и члана 100. став 3. Статута Града Суботице („Службени лист општине Суботице“ број 26/08 и 27/08-испр. и „Службени лист Града Суботице“ број 46/11 и 15/13) и члана 24. став 3. Одлуке о промени Одлуке о оснивању Јавног комуналног предузећа „Паркинг“ Суботица („Службени лист Града Суботице“, бр. 9/13)

Градско веће је на својој 76. седници одржаној дана 11. 05. 2015.године, донело

Р Е Ш Е Њ Е

о давању сагласности на Одлуку о краткорочном задужењу ЈКП „Паркинг“ Суботица

I

Даје се сагласност на Одлуку о краткорочном задужењу коју је донео Надзорни одбор ЈКП „Паркинг“ Суботица дана 17. априла 2015. године под бројем: 904/2015.

II

Задужује се ЈКП „Паркинг“ Суботица да након спроведеног поступка у складу са Законом о јавним набавкама достави Уговор са изабраним најповољнијим понуђачем Градском већу путем надлежног Секретаријата.

III

Ово решење објавити у „Службеном листу Града Суботице“.

ГРАДОНАЧЕЛНИК

Maglai Jenő, дипл. правник с.р.

С А Д Р Ж А Ј

Страна

1. ЗАКЉУЧАК О ПРЕСТАНКУ МАНДАТА ОДБОРНИКА СКУПШТИНЕ ГРАДА СУБОТИЦЕ 1

2. ОДЛУКА О ПОТВРЂИВАЊУ МАНДАТА ОДБОРНИКА У СКУПШТИНИ ГРАДА СУБОТИЦЕ	1
3. ОДЛУКА О ПРИБАВЉАЊУ, ОТУЂЕЊУ И ДАВАЊУ У ЗАКУП ГРАЂЕВИНСКОГ ЗЕМЉИШТА И ПРЕТВАРАЊА ПРАВА ЗАКУПА НА ГРАЂЕВИНСКОМ ЗЕМЉИШТУ У ПРАВО СВОЈИНЕ	2
4. ПРОГРАМ МОНИТОРИНГА КВАЛИТЕТА ВАЗДУХА НА ТЕРИТОРИЈИ ГРАДА СУБОТИЦЕ ЗА ПЕРИОД ОД 1. ЈУЛА 2015. ДО 30. ЈУНА 2016. ГОДИНЕ	10
5. ОДЛУКА О ИЗМЕНАМА О СНАБДЕВАЊУ ВОДОМ.....	12
6. ОДЛУКА О ИЗМЕНИ ОДЛУКЕ О ЛОКАЛНИМ КОМУНАЛНИМ ТАКСАМА.....	13
7. ОДЛУКА О УСВАЈАЊУ СТРАТЕГИЈЕ РАЗВОЈА ПОЉОПРИВРЕДЕ И РУРАЛНОГ РАЗВОЈА ГРАДА СУБОТИЦЕ ЗА ПЕРИОД 2014 – 2020 ГОДИНЕ	13
8. ОПЕРАТИВНИ ПРОГРАМ УЗ СТРАТЕГИЈУ РАЗВОЈА ПОЉОПРИВРЕДЕ И РУРАЛНОГ РАЗВОЈА ГРАДА СУБОТИЦА ЗА ПЕРИОД 2014-2020.....	14
9. РЕШЕЊЕ О ДОНОШЕЊУ ПРОГРАМА ЗАШТИТЕ, УРЕЂЕЊА И КОРИШЋЕЊА ПОЉОПРИВРЕДНОГ ЗЕМЉИШТА ГРАДА СУБОТИЦЕ У 2015. ГОДИНИ	244
10. РЕШЕЊЕ О ДАВАЊУ САГЛАСНОСТИ НА ОДЛУКУ О ИЗМЕНИ СТАТУТА ТУРИСТИЧКЕ ОРГАНИЗАЦИЈЕ ГРАДА СУБОТИЦА	360
11. РЕШЕЊЕ О ДАВАЊУ САГЛАСНОСТИ НА ОДЛУКУ О ИЗМЕНАМА СТАТУТА МОДЕРНЕ ГАЛЕРИЈА „ЛИКОВНИ СУСРЕТ“ СУБОТИЦА – KÉPZŐMŰVÉSZETI TALÁLKOZÓ MODERN GALÉRIA SZABADKA – MODERNE GALERIJE „ЛИКОВНИ СУСРЕТ“ SUBOTICA	360
12. ЗАКЉУЧАК О УСВАЈАЊУ ГОДИШЊЕГ ИЗВЕШТАЈА О РАДУ САВЕТА ЗА ЗДРАВЉЕ ЗА 2014. ГОДИНУ	360
13. ПРАВИЛНИК О ПРЕСТАНКУ ВАЖЕЊА ПРАВИЛНИКА О ДОДЕЛИ СРЕДСТАВА У ОБЛАСТИ ЈАВНОГ ИНФОРМИСАЊА	361
14. РЕШЕЊЕ О ДАВАЊУ ПРЕДЛОГА ЗА ИЗБОР ДИРЕКТОРА ДРУШТВА СА ОГРАНИЧЕНОМ ОДГОВОРНОШЋУ ЗА УПРАВЉАЊЕ РАЗВОЈЕМ ТУРИСТИЧКОГ ПРОСТОРА „ПАРК ПАЛИЋ“ ПАЛИЋ.....	361
15. РЕШЕЊЕ О ДАВАЊУ ПРЕДЛОГА ЗА ИЗБОР ЗАМЕНИКА ДИРЕКТОРА ДРУШТВА С ОГРАНИЧЕНОМ ОДГОВОРНОШЋУ ЗА УПРАВЉАЊЕ РАЗВОЈЕМ ТУРИСТИЧКОГ ПРОСТОРА „ПАРК ПАЛИЋ“ ПАЛИЋ.....	361
16. РЕШЕЊЕ О РАЗРЕШЕЊУ И ИМЕНОВАЊУ ЧЛАНА САВЕТА ЗА ЗДРАВЉЕ.....	362
17. РЕШЕЊЕ О ДАВАЊУ САГЛАСНОСТИ НА ОДЛУКУ О ИМЕНОВАЊУ ВРШИОЦА ДУЖНОСТИ ГЛАВНОГ И ОДГОВОРНОГ УРЕДНИКА РЕДАКЦИЈЕ НА СРПСКОМ ЈЕЗИКУ У ЈАВНОМ ПРЕДУЗЕЊУ „РАДИО СУБОТИЦА“ СУБОТИЦА – SZABADKAI RÁDIÓ KÖZVÁLLALAT SZABADKA – ЈАВНОМ ПОДУЗЕЋУ „RADIO SUBOTICA“ SUBOTICA.....	362
18. РЕШЕЊЕ О ДАВАЊУ САГЛАСНОСТИ НА ОДЛУКУ О ИМЕНОВАЊУ ВРШИОЦА ДУЖНОСТИ ГЛАВНОГ И ОДГОВОРНОГ УРЕДНИКА РЕДАКЦИЈЕ НА МАЂАРСКОМ ЈЕЗИКУ У ЈАВНОМ ПРЕДУЗЕЊУ „РАДИО СУБОТИЦА“ СУБОТИЦА – SZABADKAI RÁDIÓ KÖZVÁLLALAT SZABADKA – ЈАВНОМ ПОДУЗЕЋУ „RADIO SUBOTICA“ SUBOTICA.....	363
19. РЕШЕЊЕ О ДАВАЊУ САГЛАСНОСТИ НА ОДЛУКУ О ИМЕНОВАЊУ ВРШИОЦА ДУЖНОСТИ ГЛАВНОГ И ОДГОВОРНОГ УРЕДНИКА РЕДАКЦИЈЕ НА ХРВАТСКОМ ЈЕЗИКУ У ЈАВНОМ ПРЕДУЗЕЊУ „РАДИО СУБОТИЦА“ СУБОТИЦА – SZABADKAI RÁDIÓ KÖZVÁLLALAT SZABADKA – ЈАВНОМ ПОДУЗЕЋУ „RADIO SUBOTICA“ SUBOTICA.....	363
20. ПРАВИЛНИК О ИЗМЕНАМА И ДОПУНАМА ПРАВИЛНИКА О ИНСТРУМЕНТИМА РАДИ ОБЕЗБЕЂЕЊА ПОТРАЖИВАЊА ФОНДА	363
21. РЕШЕЊЕ О ИМЕНОВАЊУ СУПЕРВИЗОРА НАД РАДОМ КООРДИНАТОРА ЗА ИНКЛУЗИЈУ РОМА ГРАДА СУБОТИЦЕ.....	364
22. ИЗМЕНУ ПРОГРАМА ТРОШЕЊА СРЕДСТАВА У ЦИЉУ УНАПРЕЂЕЊА БЕЗБЕДНОСТИ САОБРАЋАЈА НА ТЕРИТОРИЈИ ГРАДА СУБОТИЦЕ ЗА 2015. ГОДИНУ	365
23. РЕШЕЊЕ О ДАВАЊУ САГЛАСНОСТИ НА ДОПУНУ ЦЕНОВНИКА УСЛУГА ОДРЖАВАЊА ЈАВНИХ ЗЕЛЕНИХ ПОВРШИНА КОЈЕ СЕ НАЛАЗЕ НА ЗАШТИЋЕНОМ ПОДРУЧЈУ ЗА 2015 ГОДИНУ	367
24. РЕШЕЊЕ О ДАВАЊУ САГЛАСНОСТИ НА ПРАВИЛНИК О УНУТРАШЊОЈ ОРГАНИЗАЦИЈИ И СИСТЕМАТИЗАЦИЈИ РАДНИХ МЕСТА У ЈАВНОМ ПРЕДУЗЕЊУ „ДИРЕКЦИЈА ЗА ИЗГРАДЊУ ГРАДА СУБОТИЦЕ“	367

25. ОДЛУКА О ИЗМЕНАМА ОДЛУКЕ О ОБРАЗОВАЊУ РАДНЕ ГРУПЕ ЗА УВОЂЕЊЕ И РАЗВОЈ СИСТЕМА ФИНАНСИЈСКОГ УПРАВЉАЊА И КОНТРОЛЕ У ГРАДСКОЈ УПРАВИ ГРАДА СУБОТИЦЕ	368
26. РЕШЕЊЕ О ДАВАЊУ САГЛАСНОСТИ НА ОДЛУКУ О КРАТКОРОЧНОМ ЗАДУЖЕЊУ ЈКП „ПАРКИНГ“ СУБОТИЦА.....	368